



ПРИКАЗ

25.05.2020

БОЕРЫК

№ 119-П

Об утверждении графического описания местоположения границ защитных зон объектов культурного наследия регионального значения, расположенных в Буинском муниципальном районе Республики Татарстан, с перечнем координат характерных точек этих границ в системе координат, установленной для ведения Единого государственного реестра недвижимости, режима использования земель в границах защитных зон объектов культурного наследия регионального значения

В соответствии с Федеральным законом от 25 июня 2002 года № 73-ФЗ «Об объектах культурного наследия (памятниках истории и культуры) народов Российской Федерации», приказываю:

1. Утвердить:

графическое описание местоположения границ защитных зон объектов культурного наследия регионального значения, расположенных в Буинском муниципальном районе Республики Татарстан, с перечнем координат характерных точек этих границ в системе координат, установленной для ведения Единого государственного реестра недвижимости, согласно приложению № 1 к настоящему приказу;

режим использования земель в границах защитных зон объектов культурного наследия регионального значения, расположенных в Буинском муниципальном районе Республики Татарстан, согласно приложению № 2 к настоящему приказу.

2. Сектору градостроительной деятельности направить копию настоящего приказа в орган регистрации прав для внесения соответствующих сведений в Единый государственный реестр недвижимости, а также организовать работу по размещению настоящего приказа на официальном сайте Комитета Республики Татарстан по охране объектов культурного наследия в информационно-телекоммуникационной сети «Интернет».

3. Контроль за исполнением настоящего приказа возложить на заместителя председателя Комитета Республики Татарстан по охране объектов культурного наследия И.И.Шакирова.

Председатель

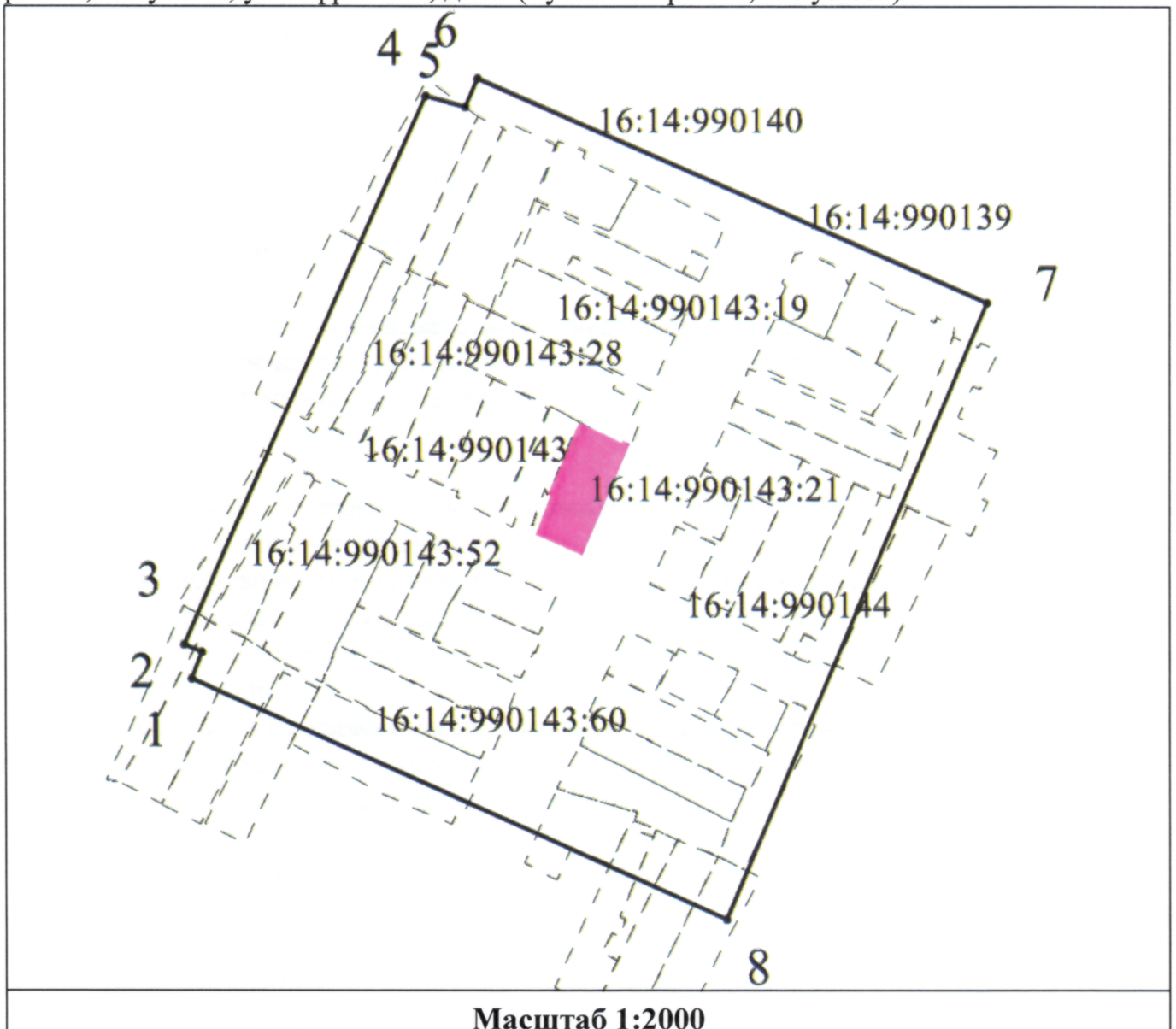


И.Н.Гущин

Приложение № 1
к приказу Комитета
Республики Татарстан
по охране объектов
культурного наследия
от «25 мая 2014» № 119-17

Графическое описание местоположения границ защитных зон объектов культурного наследия регионального значения, расположенных в Буинском муниципальном районе Республики Татарстан, с перечнем координат характерных точек этих границ в системе координат, установленной для ведения Единого государственного реестра недвижимости

1. **Карта (схема)** границ защитной зоны объекта культурного наследия регионального значения «Мечеть, XIX в.», расположенного по адресу: Буинский район, г. Буинск, ул. Ефремова, д. 81 (Буинский район, г. Буинск)



Условные обозначения:

————— - контур границы защитной зоны объектов культурного наследия;
 - - - - - существующая часть границ земельных участков, в пределах которых расположен объект;

- 1- обозначение характерной точки контура объекта;

16:14:990143:21, 16:14:990143:52-кадастровые номера земельных участков;

16:14:990143, 16:14:990139- кадастровые номера кварталов;

 - территория объекта культурного наследия.

Картографическое описание границ защитной зоны объекта культурного наследия регионального значения «Мечеть, XIX в.», расположенного по адресу: Буинский район, г. Буинск, ул. Ефремова, д. 81 (Буинский район, г. Буинск)

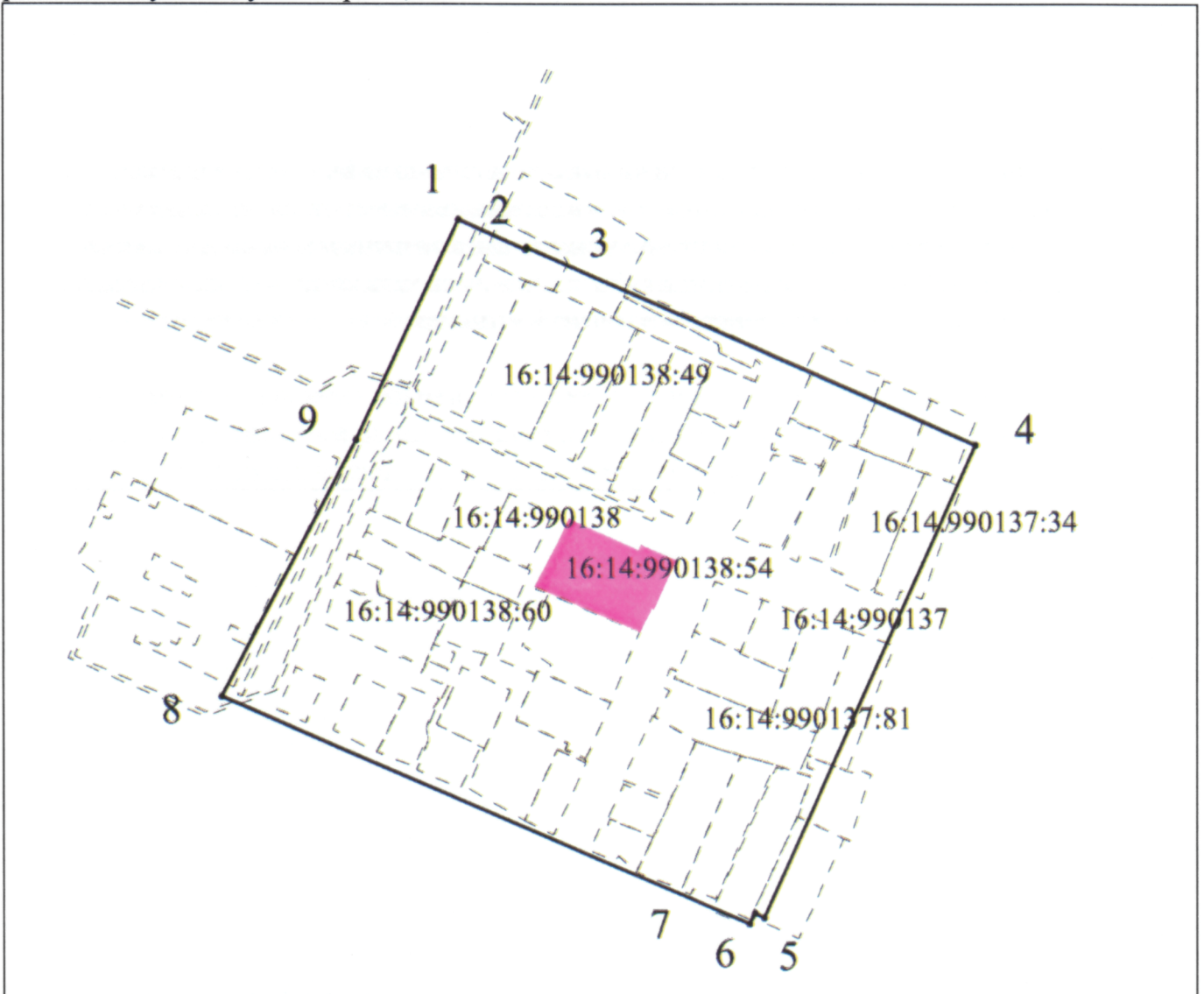
Граница защитной зоны установлена на расстоянии 100 м от внешней границы территории объекта культурного наследия регионального значения «Мечеть, XIX в.», утвержденной постановлением Кабинета Министров Республики Татарстан от 14.10.2014 № 757 «Об установлении границ территорий объектов культурного наследия регионального (республиканского) значения, расположенных в Буинском муниципальном районе Республики Татарстан, и режима их использования».

Перечень координат характерных точек

границ защитной зоны объекта культурного наследия регионального значения «Мечеть, XIX в.», расположенного по адресу: Буинский район, г. Буинск, ул. Ефремова, д. 81 (Буинский район, г. Буинск)

Площадь земельного участка <u>53523</u> м ²		
Обозначение характерных точек границ	МСК-16 Координаты, м	
	X	Y
1	2	3
1	384523.76	1252076.97
2	384533.70	1252080.63
3	384536.23	1252074.15
4	384737.62	1252162.60
5	384733.36	1252177.35
6	384744.05	1252181.79
7	384661.54	1252367.23
8	384435.32	1252272.23
1	384523.76	1252076.97

2. **Карта (схема)** границ защитной зоны объекта культурного наследия регионального значения «Аптека, 1902 г.», расположенного по адресу: Буинский район, г. Буинск, ул. Жореса, д. 65



Масштаб 1:2000

Условные обозначения:

————— - контур границы защитной зоны объектов культурного наследия;

- - - - - существующая часть границ земельных участков, в пределах которых расположен объект;

- 1- обозначение характерной точки контура объекта;

16:14:990138:54, 16:14:990137:81-кадастровые номера земельных участков;

16:14:990138, 16:14:990137- кадастровые номера кварталов;

■ - территория объекта культурного наследия.

Картографическое описание границ защитной зоны объекта культурного наследия регионального значения «Аптека, 1902 г.», расположенного по адресу: Буинский район, г. Буинск, ул. Жореса, д. 65

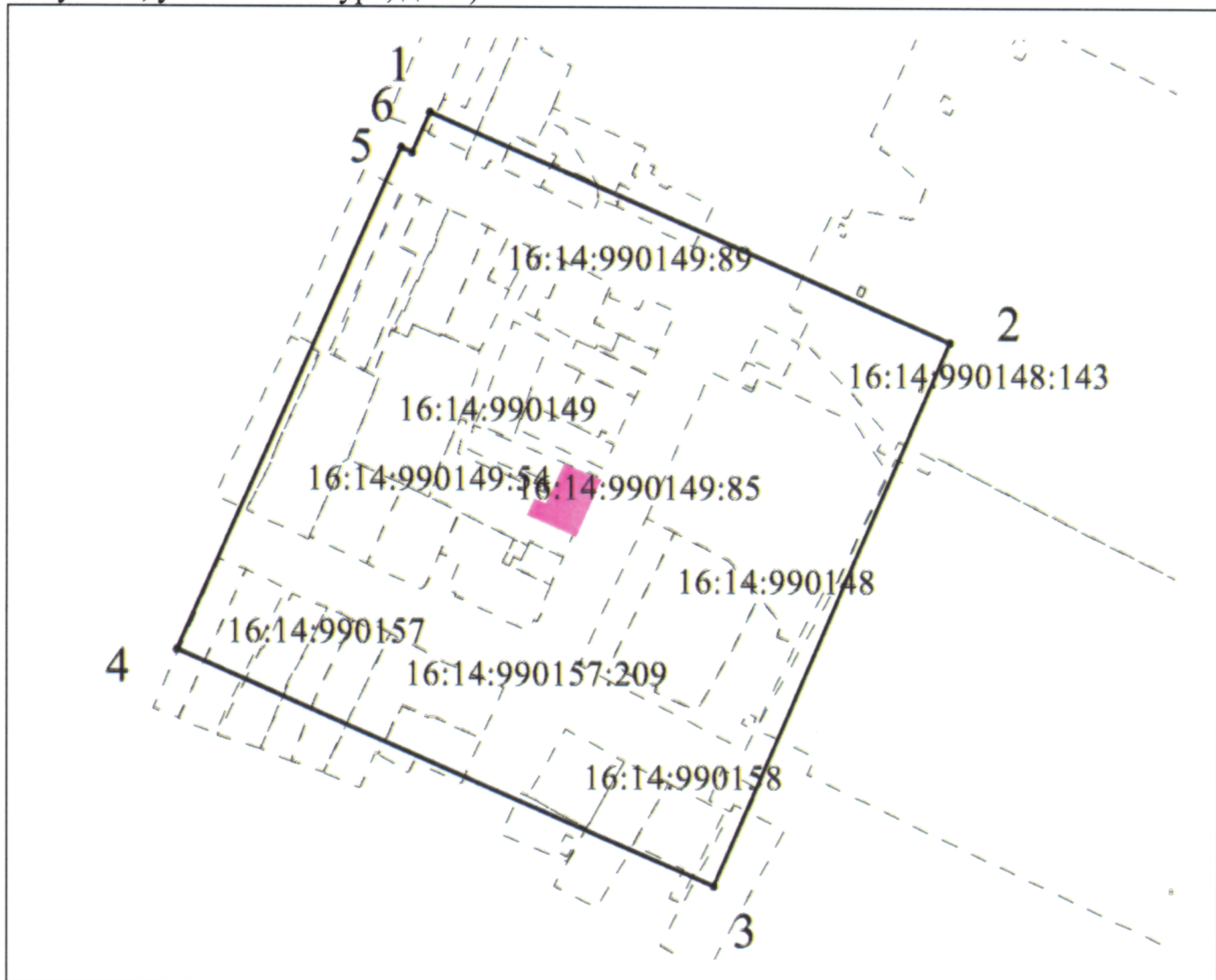
Граница защитной зоны установлена на расстоянии 100 м от внешней границы территории объекта культурного наследия регионального значения «Аптека, 1902 г.», утвержденной постановлением Кабинета Министров Республики Татарстан от 14.10.2014 № 757 «Об установлении границ территорий объектов культурного наследия регионального (республиканского) значения, расположенных в Буинском муниципальном районе Республики Татарстан, и режима их использования».

Перечень координат характерных точек

границ защитной зоны объекта культурного наследия регионального значения «Аптека, 1902 г.», расположенного по адресу: Буинский район, г. Буинск, ул. Жореса, д. 65

Площадь земельного участка <u>59626</u> м²		
Обозначение характерных точек границ	МСК-16 Координаты, м	
	X	Y
1	2	3
1	384678.49	1252891.67
2	384664.83	1252921.39
3	384665.98	1252921.90
4	384578.31	1253120.08
5	384367.82	1253026.66
6	384369.93	1253022.57
7	384365.20	1253020.27
8	384466.38	1252787.04
9	384580.78	1252846.71
1	384678.49	1252891.67

3. **Карта (схема)** границ защитной зоны объекта культурного наследия регионального значения «Дом Бурундуковского, нач. XX в.», расположенного по адресу: Буинский район, г. Буинск, ул. Р.Люксембург, д. 51 (Буинский район, г. Буинск, ул. Люксембург, д. 49)



Масштаб 1:5000

Условные обозначения:

————— - контур границы защитной зоны объектов культурного наследия;

- - - - - - - существующая часть границ земельных участков, в пределах которых расположен объект;

• 1- обозначение характерной точки контура объекта;

16:14:990149:85, 16:14:990157:209-кадастровые номера земельных участков;

16:14:990149, 16:14:990157- кадастровые номера кварталов;



-территория объекта культурного наследия.

Картографическое описание границ защитной зоны объекта культурного наследия регионального значения «Дом Бурундуковского, нач. XX в.», расположенного по адресу: Буинский район, г. Буинск, ул. Р.Люксембург, д. 51 (Буинский район, г. Буинск, ул. Люксембург, д. 49)

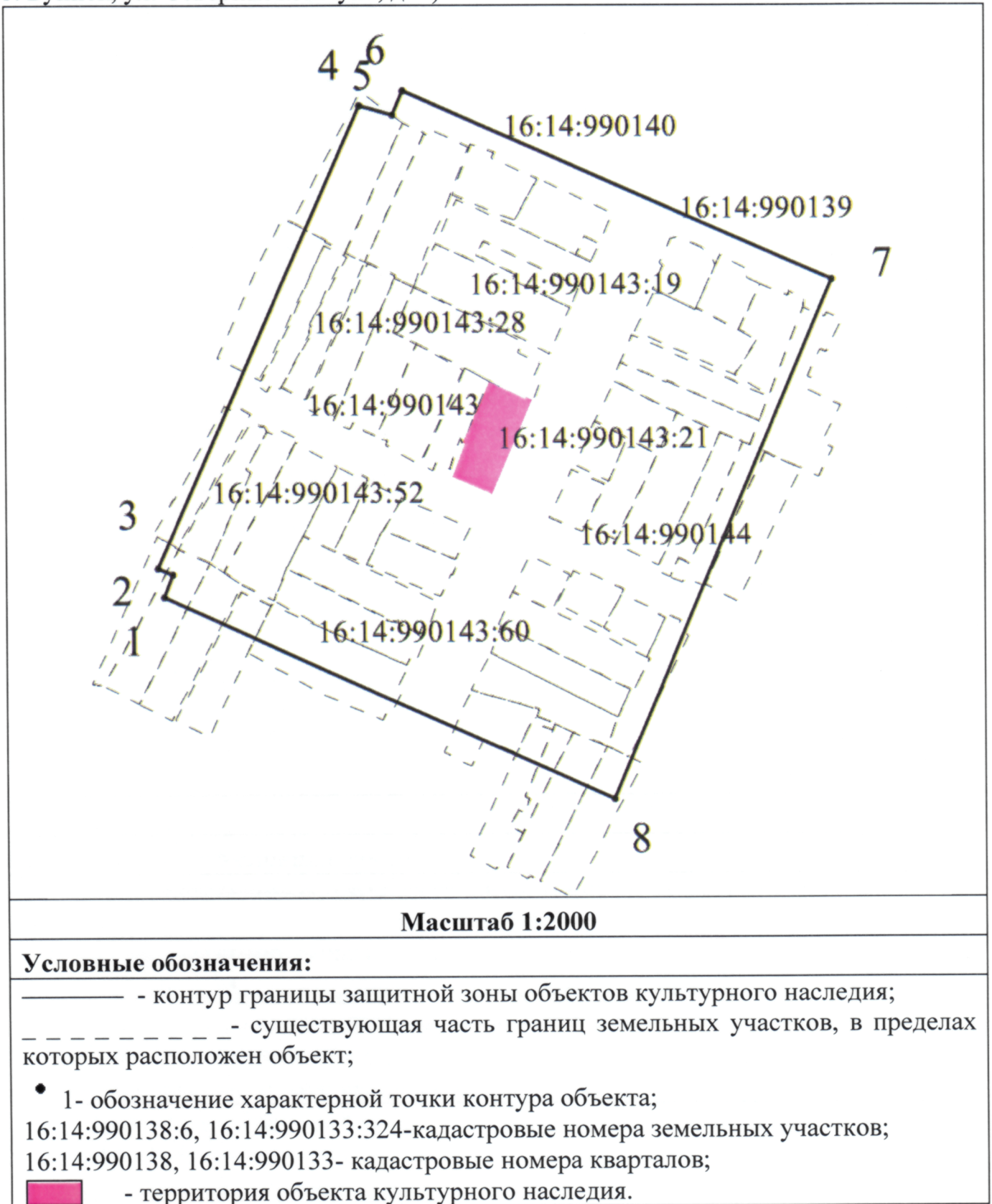
Граница защитной зоны установлена на расстоянии 100 м от внешней границы территории объекта культурного наследия регионального значения «Дом Бурундуковского, нач. XX в.», утвержденной постановлением Кабинета Министров Республики Татарстан от 14.10.2014 № 757 «Об установлении границ территорий объектов культурного наследия регионального (республиканского) значения, расположенных в Буинском муниципальном районе Республики Татарстан, и режима их использования».

Перечень координат характерных точек

границ защитной зоны объекта культурного наследия регионального значения «Дом Бурундуковского, нач. XX в.», расположенного по адресу: Буинский район, г. Буинск, ул. Р.Люксембург, д. 51 (Буинский район, г. Буинск, ул. Люксембург, д. 49)

Площадь земельного участка <u>49099</u> м²		
Обозначение характерных точек границ	МСК-16 Координаты, м	
	X	Y
1	2	3
1	384230.63	1252249.22
2	384144.29	1252445.07
3	383938.88	1252356.64
4	384027.92	1252154.46
5	384217.40	1252238.15
6	384215.47	1252242.51
1	384230.63	1252249.22

4. Карта (схема) границ защитной зоны объекта культурного наследия регионального значения «Училище реальное, 1908 - 1910 гг.», расположенного по адресу: Буинский район, г. Буинск, ул. Северная коммуна, д. 41 (Буинский район, г. Буинск, ул. Северная коммуна, д. 4)



Картографическое описание границ защитной зоны объекта культурного наследия регионального значения «Училище реальное, 1908 - 1910 гг.», расположенного по адресу: Буинский район, г. Буинск, ул. Северная коммуна, д. 41 (Буинский район, г. Буинск, ул. Северная коммуна, д. 4)

Граница защитной зоны установлена на расстоянии 100 м от внешней границы территории объекта культурного наследия регионального значения «Училище реальное, 1908 - 1910 гг.», утвержденной постановлением Кабинета Министров Республики Татарстан от 14.10.2014 № 757 «Об установлении границ территорий объектов культурного наследия регионального (республиканского) значения, расположенных в Буинском муниципальном районе Республики Татарстан, и режима их использования».

Перечень координат характерных точек

границ защитной зоны объекта культурного наследия регионального значения «Училище реальное, 1908 - 1910 гг.», расположенного по адресу: Буинский район, г. Буинск, ул. Северная коммуна, д. 41 (Буинский район, г. Буинск, ул. Северная коммуна, д. 4)

Площадь земельного участка <u>59249</u> м²		
Обозначение характерных точек границ	МСК-16 Координаты, м	
	X	Y
1	2	3
1	384865.04	1252853.01
2	384775.41	1253037.36
3	384556.86	1252941.05
4	384671.74	1252682.47
1	384865.04	1252853.01

Приложение № 2
к приказу Комитета
Республики Татарстан
по охране объектов
культурного наследия
от «25» сентября 2018 № 119-17

Режим использования земель в границах защитных зон объектов культурного наследия регионального значения, расположенных в Буинском муниципальном районе Республики Татарстан

В границах защитных зон объектов культурного наследия запрещается строительство объектов капитального строительства и реконструкция, связанная с изменением их параметров (высоты, количества этажей, площади), за исключением строительства и реконструкции линейных объектов.