



ПРИКАЗ

18.05.2020

БОЕРЫК

№ 84-П

Об утверждении границ и режима использования территории объекта культурного наследия регионального значения «Училище женское епархиальное», XIX в., расположенного по адресу: Республика Татарстан, г. Казань, ул. Муштари, 6

В соответствии с Федеральным законом от 25 июня 2002 года № 73-ФЗ «Об объектах культурного наследия (памятниках истории и культуры) народов Российской Федерации», Законом Республики Татарстан от 1 апреля 2005 года № 60-ЗРТ «Об объектах культурного наследия в Республике Татарстан», в целях сохранения и государственной охраны объектов культурного наследия регионального значения и их территорий, **приказываю:**

1. Утвердить границы территории объекта культурного наследия регионального значения «Училище женское епархиальное», XIX в., расположенного по адресу: Республика Татарстан, г. Казань, ул. Муштари, 6, согласно приложению № 1 к настоящему приказу.

2. Утвердить режим использования территории объекта культурного наследия регионального значения «Училище женское епархиальное», XIX в., расположенного по адресу: Республика Татарстан, г. Казань, ул. Муштари, 6, согласно приложению № 2 к настоящему приказу.

3. Контроль за исполнением приказа оставляю за собой.

Председатель

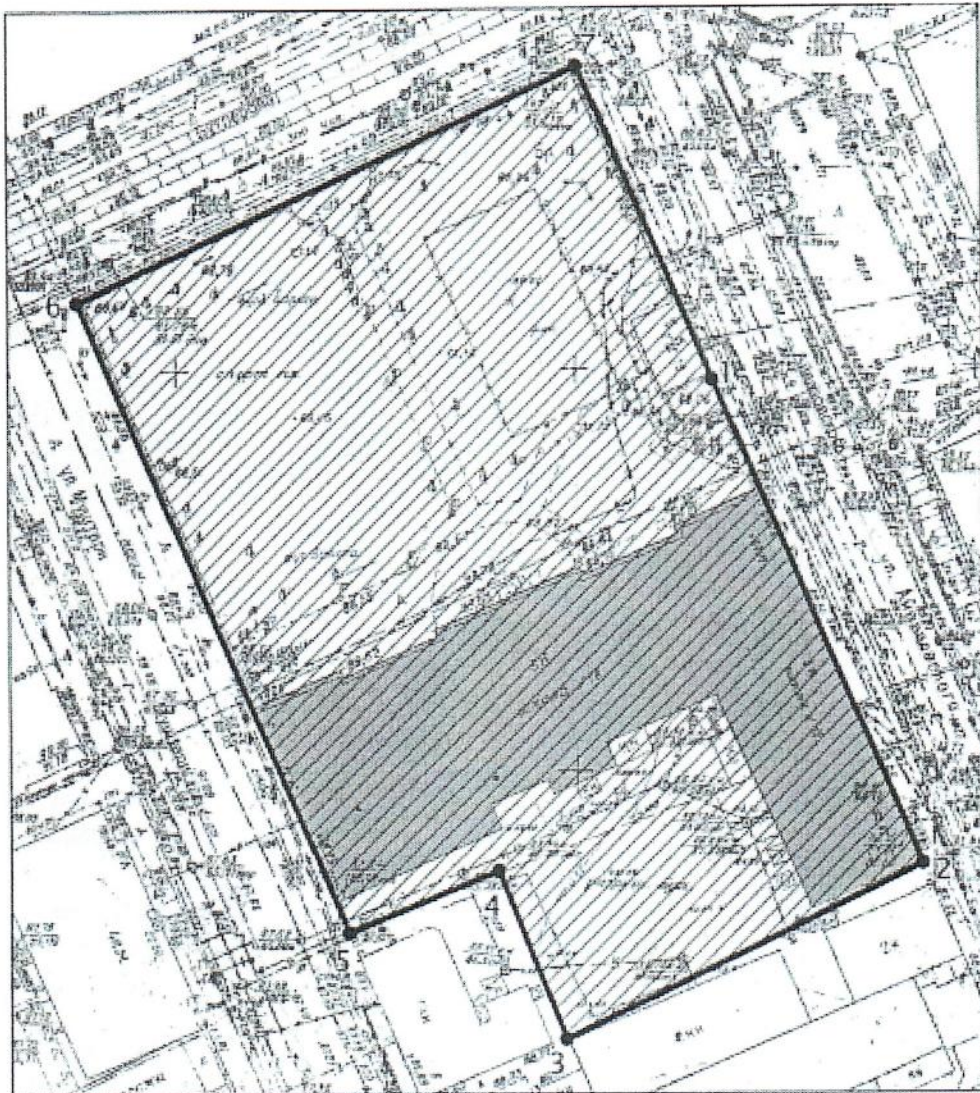
И.Н. Гушин

Приложение № 1
к приказу Комитета
Республики Татарстан
по охране объектов культурного
наследия
от « 18 » Май 2020 № 84-П



ГРАНИЦЫ

территории объекта культурного наследия регионального значения «Училище женское епархиальное», XIX в., расположенного по адресу: Республика Татарстан, г. Казань, ул. Муштари, 6

Карта (схема) границ территории объекта культурного наследия регионального значения «Училище женское епархиальное», XIX в., расположенного по адресу: Республика Татарстан, г. Казань, ул. Муштари, 6



Условные обозначения:

-  объект культурного наследия
-  территория объекта культурного наследия

Картографическое описание границ территории объекта культурного наследия регионального значения «Училище женское епархиальное», XIX в., расположенного по адресу: Республика Татарстан, г. Казань, ул. Муштари, 6

юго-западная часть: от ул.Бутлерова по ул.Муштари по красной линии по передней границе земельного участка (характерные точки 6-5);

северо-западная часть: по ул.Бутлерова до пересечения с улицами Айвазовского и Муштари по красной линии по передней границе земельного участка (характерные точки 6-7);

северо-восточная часть: по ул.Айвазовского до пересечения с ул.Бутлерова по красной линии по передней границе земельного участка (характерные точки 2-1-7);

юго-восточная часть: от ул.Айвазовского до ул.Муштари по внутриквартальной границе (характерные точки 2-3-4-5).

Таблица характерных точек

границ территории объекта культурного наследия регионального значения «Училище женское епархиальное», XIX в., расположенного по адресу: Республика Татарстан, г. Казань, ул. Муштари, 6

Координаты точки в местной системе координат (МСК-16)		
№ точки	X	Y
1	475776,79	1306660,72
2	475707,24	1306686,79
3	475685,52	1306642,21
4	475706,54	1306633,82
5	475699,09	1306615,18
6	475777,29	1306581,26
7	475806,87	1306649,45

Приложение № 2
к приказу Комитета
Республики Татарстан
по охране объектов культурного
наследия
от «18» 05.2020 № 84-П

Режим использования

территории объекта культурного наследия регионального значения «Училище женское епархиальное», XIX в., расположенного по адресу: Республика Татарстан, г. Казань, ул. Муштары, 6

В границах территории объекта культурного наследия регионального значения «Училище женское епархиальное», XIX в., расположенного по адресу: Республика Татарстан, г. Казань, ул. Муштары, 6, **разрешается:**

- проведение работ по сохранению объекта культурного наследия, направленных на обеспечение физической сохранности объекта культурного наследия, в том числе консервация, ремонт, реставрация, приспособление для современного использования;

- ведение хозяйственной деятельности, не противоречащей требованиям обеспечения сохранности объекта культурного наследия и позволяющей обеспечить функционирование объекта культурного наследия в современных условиях;

- использование и приспособление объектов культурного наследия для современного использования в соответствии с видами функционального использования без изменения его особенностей, составляющих предмет охраны;

- снос сооружений и объектов, в том числе временных, нарушающих целостность объекта культурного наследия с учетом требований Федерального закона от 25 июня 2002 года № 73-ФЗ «Об объектах культурного наследия (памятниках истории и культуры) народов Российской Федерации»;

- капитальный ремонт существующих объектов инженерной инфраструктуры (внешние сети водоснабжения, канализации, теплоснабжения, газоснабжения, электроснабжения, телефонизации и др.), а также прокладка новых объектов инженерной инфраструктуры подземным способом при условии отсутствия влияния производимых работ (в том числе динамических воздействий) на объект культурного наследия;

- благоустройство территории, направленное на сохранение, использование и популяризацию объекта культурного наследия;

- использование в покрытии площадок, подходов и проездов традиционных материалов (кирпич, камень, гранит и иные природные материалы, а также материалы, имитирующие натуральные);

- применение отдельно стоящего оборудования освещения, отвечающего характеристикам элементов исторической среды;

- озеленение: сохранение ценных пород деревьев, санирующая и санитарная рубка зеленых насаждений, высадка новых элементов озеленения;

- сохранение историко-градостроительной среды, воссоздание утраченных исторических элементов ценных в мемориальном и архитектурно-ансамблевом отношении (зданий, строений, сооружений, малых архитектурных форм, ограждений, ворот) при наличии достаточных научных данных, необходимых для их воссоздания с учетом требований Федерального закона от 25 июня 2002 года № 73-ФЗ «Об объектах культурного наследия (памятниках истории и культуры) народов Российской Федерации»;

- установка информационных надписей и обозначений на главном фасаде объекта культурного наследия не выше первого этажа;

- установка средств наружной информации (вывесок) для доведения до сведения потребителей информации, указание которой является обязательным в силу Федерального закона от 07.02.1992 N 2300-1 «О защите прав потребителей».

- при наличии арочных окон высота конструкций, расположенных между окнами этажей, уменьшается до 1/2. Ширина информационных конструкций должна составлять, не более 2/3 от ширины простенка, в пределах которого регламентируется размещение той или иной конструкции, за исключением декоративно-художественных панно.

Все вышеуказанные работы проводятся в соответствии с требованиями Федерального закона от 25 июня 2002 года № 73-ФЗ «Об объектах культурного наследия (памятниках истории и культуры) народов Российской Федерации».

В границах территории объекта культурного наследия регионального значения «Училище женское епархиальное», XIX в., расположенного по адресу: Республика Татарстан, г. Казань, ул. Муштари, 6, **запрещается:**

- строительство объектов капитального строительства и увеличение объемно-пространственных характеристик существующих на территории памятника или ансамбля объектов капитального строительства; проведение земляных, строительных, мелиоративных и иных работ, за исключением работ по сохранению объекта культурного наследия или его отдельных элементов, сохранению историко-градостроительной или природной среды объекта культурного наследия;

- установка на фасадах и крыше объекта культурного наследия кондиционеров, крупногабаритных антенн и иных элементов инженерного оборудования;

- установка средств наружной рекламы;

- прокладка объектов инженерной инфраструктуры (внешние сети водоснабжения, канализации, теплоснабжения, газоснабжения, электроснабжения, телефонизации и др.) надземным способом;

- установка киосков, павильонов, навесов, малых архитектурных форм, за исключением восстановления утраченных;

- использование технологий, создающих динамические нагрузки (применение машин ударного действия, таких, как прессы, молоты и т. д.,

кривошипно-шатунных механизмов, молотов и других механизмов ударного действия, одновременное использование большого количества машин с синхронным или асинхронным приводом) на объект культурного наследия и на окружающую его застройку;

- засорение территории объекта культурного наследия строительными, бытовыми отходами любого вида и форм;

- вырубка ценных пород деревьев, за исключением санитарных рубок.