



---

***Решение***

от 13 мая 2020г.

г.Чистополь

***Карар***

№46/8

О внесении изменений в Правила землепользования и застройки муниципального образования «Город Чистополь» Чистопольского муниципального района Республики Татарстан

Заслушав и обсудив информацию о внесении изменений в Правила землепользования и застройки муниципального образования «Город Чистополь» Чистопольского муниципального района Республики Татарстан, в соответствии с Градостроительным кодексом Российской Федерации, учитывая заключение комиссии по правилам землепользования и застройки муниципального образования «Город Чистополь» Чистопольского муниципального района о результатах публичных слушаний, проведенных 27.02.2020 г., Чистопольский городской Совет Чистопольского муниципального района Республика Татарстан

**РЕШИЛ:**

1. Внести изменения в приложение №1 карту градостроительного зонирования территории города Чистополь Чистопольского муниципального района Правил землепользования и застройки муниципального образования «Город Чистополь» Чистопольского муниципального района Республики Татарстан, утвержденных решением Чистопольского городского Совета от 19.12.2012 г. № 18/7 (в редакции последних решений Чистопольского городского Совета от 30.06.2016 г. № 7/1, от 25.08.2016 г. № 8/4, от 27.04.2017г. № 14/5, от 28.09.2017 г. 18/4, от 02.11.2017г. №19/2, от 14.12.2019г. №20/13, от 21.03.2018г. №23/5, от 29.08.2018 г. №27/1, от 24.10.2018г. № 28/5, от 25.12.2018г. №30/12, от 28.02.2019 г. №32/1, от 30.04.2019г. №34/6, от 11.06.2019г. №35/4, от 04.09.2019г. №37/3, от 27.11.2019г. № 41/4, от 11.02.2020 г. № 45/5):

- в части изменения границы территориальной зоны застройки Ж-1 «Зона застройки индивидуальными жилыми домами» и отнесения территории в границах ул.К.Маркса, з/у 22 В, г. Чистополь, в том числе земельного участка с кадастровым номером 16:54:040203:182, площадью 197 кв.м., к зоне Д-1 «Зона делового, общественного и коммерческого назначения» (Приложение № 1);

- в части изменения границы территориальной зоны застройки СН-4 «Зона озеленения специального назначения» и отнесения территории в границах ул.Полющенкова, з/у 28В, г. Чистополь, в том числе земельного участка с кадастровым номером 16:54:070101:2798, площадью 3246 кв.м., к зоне Д-1 «Зона делового, общественного и коммерческого назначения» (Приложение №2).

2. Опубликовать настоящее решение в средствах массовой информации и разместить на официальном сайте Чистопольского муниципального района.

3. Контроль за исполнением настоящего решения возложить на заместителя

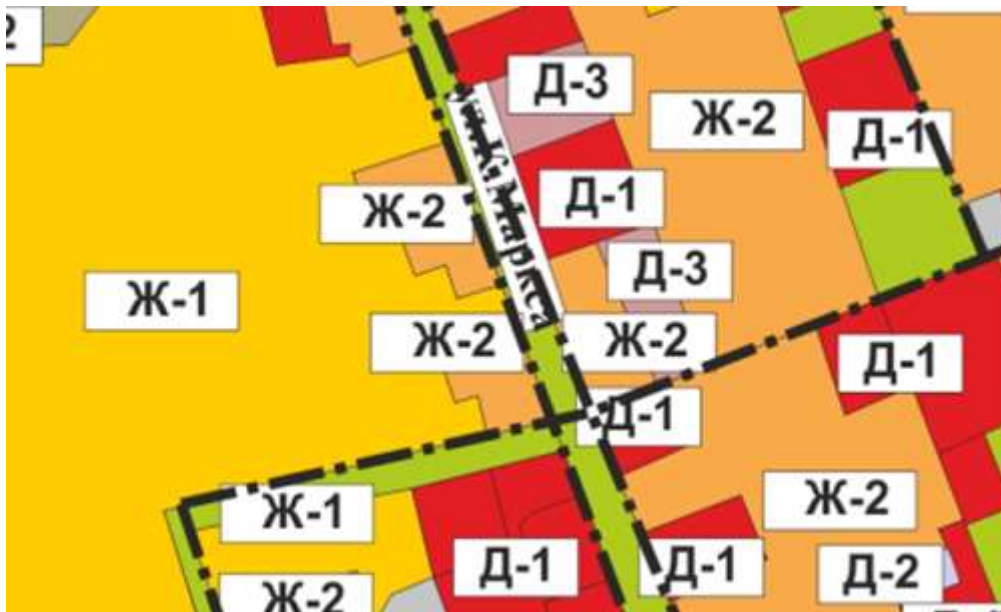
главы муниципального образования «Город Чистополь» Чистопольского  
муниципального района М.И. Ксенофонтова.

Глава города Чистополь  
Чистопольского муниципального района

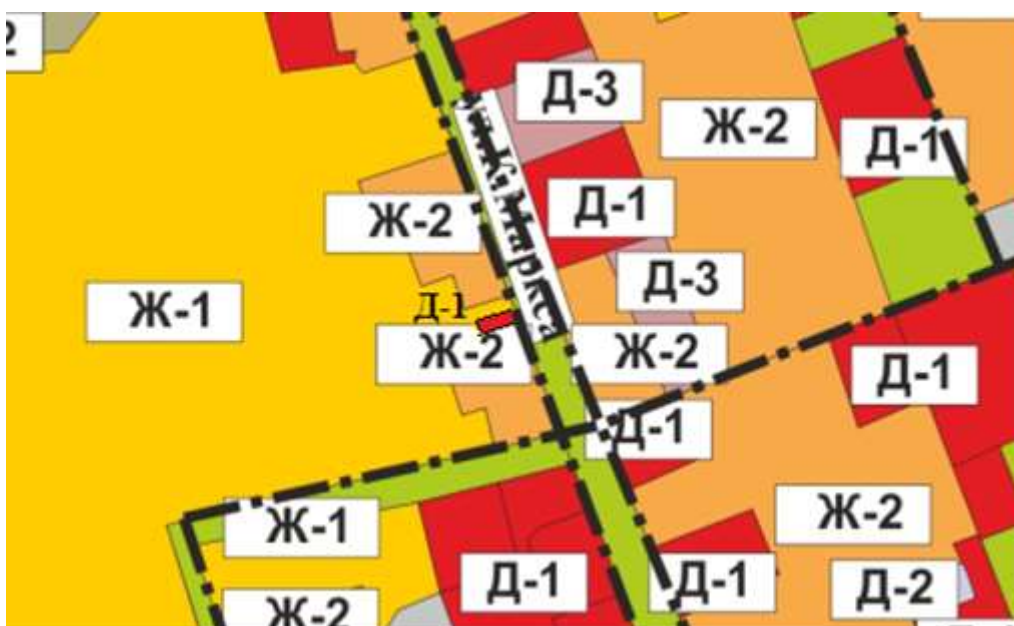
Д.А. Иванов

Карта градостроительного зонирования территории Правил землепользования и застройки муниципального образования «Город Чистополь» Чистопольского муниципального района

Существующее положение:

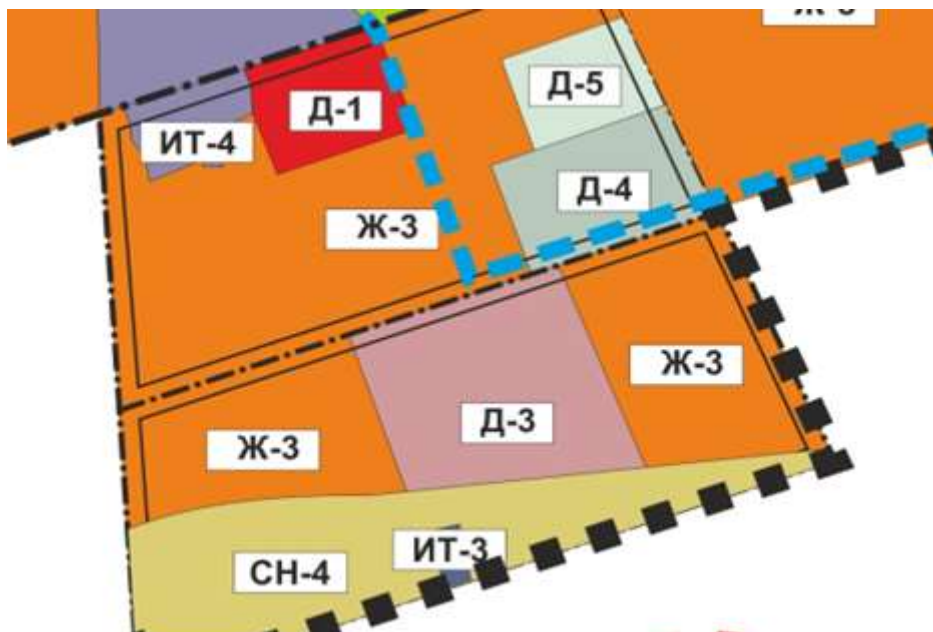


Вносимые изменения:



Карта градостроительного зонирования территории  
Правил землепользования и застройки муниципального образования «Город  
Чистополь» Чистопольского муниципального района

Существующее положение:



Вносимые изменения:

