

**РЕШЕНИЕ**  
**Азнакаевского районного Совета Республики Татарстан**

г. Азнакаево

№330-45

от «12» марта 2020 года

О Генеральном плане Верхнестярлинского сельского поселения Азнакаевского муниципального района Республики Татарстан

В соответствии с Градостроительным кодексом Российской Федерации, Федеральным законом от 06.10.2003 № 131 - ФЗ «Об общих принципах организации местного самоуправления Российской Федерации», Уставом муниципального образования Азнакаевского муниципального района, на основании согласованного Кабинетом Министров Республики Татарстан положительного заключения на проект генерального плана Верхнестярлинского сельского поселения Азнакаевского муниципального района Республики Татарстан от 18.02.2020 №10-53/2138, заключения о результатах публичных слушаний по обсуждению проекта Генерального плана Верхнестярлинского сельского поселения от 06.02.2020г.

Азнакаевский районный Совет Республики Татарстан **решил:**

1. Утвердить прилагаемый Генеральный план Верхнестярлинского сельского поселения Азнакаевского муниципального района Республики Татарстан.

2. Опубликовать настоящее решение в «Официальном портале правовой информации Республики Татарстан» по веб-адресу: <http://pravo.tatarstan.ru> и разместить на официальном сайте Азнакаевского муниципального района в информационно-коммуникационной сети «Интернет» по веб-адресу: <http://aznakaevo.tatar.ru/>.


3. Контроль за исполнением настоящего решения возложить на комиссию Азнакаевского районного Совета по жилищно-коммунальному хозяйству, благоустройству, экологии и земельным вопросам.

Председатель



М.З.Шайдуллин

«Согласовано»  
Премьер-министр  
Республики Татарстан

 А.В.Песошин  
« 18 » / 02 / 2020 г.

**ЗАКЛЮЧЕНИЕ № 10-53/2138**

на проект генерального плана Верхнестярлинского сельского поселения  
Азнакаевского муниципального района Республики Татарстан  
(в соответствии с приложениями)

Азнакаевским муниципальным районом Республики Татарстан направлены в Кабинет Министров Республики Татарстан для рассмотрения и согласования материалы проекта генерального плана Верхнестярлинского сельского поселения Азнакаевского муниципального района.

Представленные материалы проекта рассмотрены:

Министерством сельского хозяйства и продовольствия Республики Татарстан;

Государственным комитетом Республики Татарстан по биологическим ресурсам;

Министерством экологии и природных ресурсов Республики Татарстан;

Министерством земельных и имущественных отношений Республики Татарстан;

Министерством строительства, архитектуры и жилищно-коммунального хозяйства Республики Татарстан;

Министерством экономики Республики Татарстан.

На основании заключений указанных согласующих органов по предметам их рассмотрения проект генерального плана Верхнестярлинского сельского поселения Азнакаевского муниципального района Республики Татарстан согласовывается по предмету ведения Республики Татарстан, определенному частью 2 статьи 25 Градостроительного кодекса Российской Федерации, в части соблюдения интересов Республики Татарстан при включении в границы населенных пунктов, входящих в состав муниципального образования, земельных участков из земель сельскохозяйственного назначения или исключения из границ этих населенных пунктов земельных участков, которые планируется отнести к категории земель сельскохозяйственного назначения, при возможном негативном воздействии планируемых для размещения объектов местного значения на особо охраняемые природные территории регионального значения, при планируемом в соответствии со схемой территориального планирования Республики Татарстан размещении объектов регионального значения.



**Государственное унитарное предприятие Республики Татарстан  
Головная территориальная проектно-изыскательская,  
научно-производственная фирма  
ТАТИНВЕСТГРАЖДАНПРОЕКТ**

**ГЕНЕРАЛЬНЫЙ ПЛАН  
ВЕРХНЕСТЯРЛИНСКОГО СЕЛЬСКОГО ПОСЕЛЕНИЯ  
АЗНАКАЕВСКОГО МУНИЦИПАЛЬНОГО РАЙОНА  
РЕСПУБЛИКИ ТАТАРСТАН**

**Положение о территориальном планировании  
Пояснительная записка**

Казань 2019

Полный комплект чертежей		Том проекта и основной комплект чертежей			Примечание
Наименование	Обозначение	Наименование	Обозн. основн. комплект.	Архивн. номер тома	
Генеральный план Верхнеярлынского сельского поселения Азякаевского муниципального района РТ	7219/13	<b>I. Утверждаемая часть</b>			
		<b>Том 1</b>			
		Положение о территориальном планировании	7219/13-ПЗ		
		Графические материалы	7219/13-ГМ		
		<b>II. Материалы по обоснованию</b>			
		Архитектурно-планировочная организация территории			
		Инженерная инфраструктура			
		<b>Том 2</b>			
		Пояснительная записка	7219/13-ПЗ-О		
		Графические материалы	7219/13-ГМ-О		
		<b>Охрана окружающей среды</b>			
		<b>Том 3</b>			
		Пояснительная записка	7219/13-ПЗ-ООС		
		Графические материалы	7219/13-ГМ-ООС		

ИНВ.№ ПОДЛ.	ПОДПИСЬ И ДАТА						7219/13-СП			СТАДИЯ	ЛИСТ	ЛИСТОВ		
	Изм.	Колуч	Лист	№Док	Подпись	Дата	Генеральный план Верхнеярлынского сельского поселения Азякаевского муниципального района РТ						III	2
						2019	<b>Состав проекта</b>							

Основной комплект чертежей					Примечание				
№ п/п	Наименование	Обозначение	Архивный номер чертежа						
	<b>Утверждаемая часть</b>								
	Состав проекта	7219/13-СП							
	Содержание тома I:	7219/13-СТ							
I	Положение о территориальном планировании (текстовые материалы)								
II	Графические материалы:								
1.	Карта планируемого размещения объектов местного значения								
	М 1:10 000	7219/13-ГМ							
2.	Карта границ населенных пунктов, входящих в состав поселения								
	М 1:10 000	7219/13-ГМ							
3.	Карта функциональных зон поселения								
	М 1:10 000	7219/13-ГМ							
<b>7219/13-СТ</b>									
Изм.	Кол.уч	Лист	№ Док	Подпись	Дата	Генеральный план Верхнеистьярлинского сельского поселения Авакяевского муниципального района РТ	СТАДИЯ	ЛИСТ	ЛИСТОВ
				И.О. ГАП НИКИТИНА Е.В.	2019		III	I	
<b>Содержание тома</b>							ГУП "ТАТИНВЕСТГРАЖДАНПРОЕКТ"		

ИНВ.№ ПОДЛ.	
ПОДПИСЬ И ДАТА	
ВЗАМ. ИНВ.№	

# СОДЕРЖАНИЕ

<b>ВВЕДЕНИЕ.....</b>	<b>5</b>
<b>1. ПЕРЕЧЕНЬ МЕРОПРИЯТИЙ ФЕДЕРАЛЬНОГО, РЕГИОНАЛЬНОГО И МЕСТНОГО ЗНАЧЕНИЙ ПО ГЕНЕРАЛЬНОМУ ПЛАНУ ВЕРХНЕСТЯРЛИНСКОГО СЕЛЬСКОГО ПОСЕЛЕНИЯ АЗНАКАЕВСКОГО МУНИЦИПАЛЬНОГО РАЙОНА .....</b>	<b>7</b>
<b>1.1. ОБЩИЕ ОРГАНИЗАЦИОННЫЕ МЕРОПРИЯТИЯ .....</b>	<b>7</b>
<b>1.2. МЕРОПРИЯТИЯ ПО РАЗВИТИЮ ПРОМЫШЛЕННОГО ПРОИЗВОДСТВА .....</b>	<b>7</b>
<b>1.3. МЕРОПРИЯТИЯ ПО РАЗВИТИЮ КОММУНАЛЬНО-СКЛАДСКОГО ХОЗЯЙСТВА .....</b>	<b>9</b>
<b>1.4. МЕРОПРИЯТИЯ ПО РАЗВИТИЮ АГРОПРОМЫШЛЕННОГО КОМПЛЕКСА.....</b>	<b>9</b>
<b>1.5. МЕРОПРИЯТИЯ ПО РАЗВИТИЮ ЛЕСНОГО КОМПЛЕКСА .....</b>	<b>13</b>
<b>1.6. МЕРОПРИЯТИЯ ПО РАЗВИТИЮ СОЦИАЛЬНОЙ ИНФРАСТРУКТУРЫ.....</b>	<b>14</b>
<i>1.6.1. Мероприятия по развитию жилищной инфраструктуры .....</i>	<i>14</i>
<i>1.6.2. Мероприятия по развитию системы обслуживания населения .....</i>	<i>16</i>
<i>1.6.3. Мероприятия по развитию объектов коммунального обслуживания (кладбищ) .....</i>	<i>22</i>
<b>1.7. РАЗВИТИЕ РЕКРЕАЦИОННЫХ ТЕРРИТОРИЙ. ОРГАНИЗАЦИЯ МЕСТ ОТДЫХА МЕСТНОГО НАСЕЛЕНИЯ</b> 23	
<b>1.8. МЕРОПРИЯТИЯ ПО РАЗВИТИЮ ТРАНСПОРТНОЙ ИНФРАСТРУКТУРЫ .....</b>	<b>25</b>
<b>1.9. МЕРОПРИЯТИЯ ПО УСТАНОВЛЕНИЮ ГРАНИЦ НАСЕЛЕННЫХ ПУНКТОВ.....</b>	<b>27</b>
<b>1.10. МЕРОПРИЯТИЯ ПО ОПТИМИЗАЦИИ ЭКОЛОГИЧЕСКОЙ СИТУАЦИИ .....</b>	<b>29</b>
<b>1.11. МЕРОПРИЯТИЯ ПО РАЗВИТИЮ ИНЖЕНЕРНОЙ ИНФРАСТРУКТУРЫ .....</b>	<b>30</b>
1.12. Мероприятия инженерной подготовки территории .....	37
<b>1.13. ПЕРЕЧЕНЬ МЕРОПРИЯТИЙ ГРАЖДАНСКОЙ ОБОРОНЫ, МЕРОПРИЯТИЙ ПО ПРЕДУПРЕЖДЕНИЮ ЧРЕЗВЫЧАЙНЫХ СИТУАЦИЙ .....</b>	<b>38</b>

## ВВЕДЕНИЕ

Генеральный план Верхнестярлинского сельского поселения Азнакаевского муниципального района Республики Татарстан (далее - Генеральный план Верхнестярлинского сельского поселения), разработан ГУП «Татинвестгражданпроект» в соответствии с заданием на проектирование.

Заказчиком на разработку проекта генерального плана является Исполнительный комитет Верхнестярлинского сельского поселения Азнакаевского муниципального района Республики Татарстан.

Генеральный план Верхнестярлинского сельского поселения – документ территориального планирования, определяющий градостроительную стратегию, условия формирования среды жизнедеятельности, направления и границы развития территорий поселения, установление и изменение границ населенных пунктов в составе поселения, функциональное зонирование территорий, развитие инженерной, транспортной и социальной инфраструктур, градостроительные требования к сохранению объектов историко-культурного наследия и особо охраняемых природных территорий, экологическому и санитарному благополучию.

В соответствии с актуализацией документа (существующее положение и проектные предложения - 01.01.2017 года) для генерального плана установлены следующие этапы реализации:

- Исходный год – начало 2017 года.
- Первая очередь, на которую определены первоочередные мероприятия по реализации генерального плана – до 2025 года.
- Расчетный срок, на который запланированы все основные проектные решения генерального плана – до 2040 года.

В соответствии со статьей 23 Градостроительного кодекса Российской Федерации проект генерального плана Верхнестярлинского сельского поселения включает в себя:

**Часть 1 (утверждаемую)** в составе текстовых и графических материалов:

*Текстовые материалы* - Положение о территориальном планировании, которое включают в себя цели и задачи территориального планирования, перечень мероприятий по территориальному планированию и последовательность их выполнения по этапам реализации генерального плана.

*Графические материалы* содержат карты территориального планирования.

**Часть 2 Материалы по обоснованию проекта**, которые разрабатываются в целях обоснования и пояснения предложений территориального планирования, для согласования и обеспечения процесса утверждения генерального плана сельского поселения, выполненные в составе текстовых и графических материалов.

*Текстовые материалы* включают в себя анализ состояния территории поселения, проблем и направлений ее комплексного развития, обоснование

территориального и пространственно-планировочного развития, перечень мероприятий по территориальному планированию, этапы их реализации, перечень основных факторов риска возникновения чрезвычайных ситуаций природного и техногенного характера.

*Графические материалы* содержат схемы по обоснованию Положений генерального плана.

При разработке генерального плана Верхнестярлинского сельского поселения Азнакаевского муниципального района были использованы следующие материалы:

– Схема территориального планирования Республики Татарстан, утверждённая постановлением Кабинета Министров Республики Татарстан от 21.02.2011 № 134 (в редакции Постановления Кабинета Министров от 15.08.2017 г. № 577);

– Схема территориального планирования Азнакаевского муниципального района Республики Татарстан, утвержденная Решением Совета Азнакаевского муниципального района № 207-29 от 20.12.2012;

– Генеральный план Верхнестярлинского сельского поселения, утвержденный Решением Совета Верхнестярлинского сельского поселения Азнакаевского муниципального района Республики Татарстан № 42-46 от 15.11.2016 г.;

– официальные данные, представленные администрацией Азнакаевского муниципального района и Верхнестярлинского сельского поселения, входящего в его состав.



# **1. ПЕРЕЧЕНЬ МЕРОПРИЯТИЙ ФЕДЕРАЛЬНОГО, РЕГИОНАЛЬНОГО И МЕСТНОГО ЗНАЧЕНИЙ ПО ГЕНЕРАЛЬНОМУ ПЛАНУ ВЕРХНЕСТЯРЛИНСКОГО СЕЛЬСКОГО ПОСЕЛЕНИЯ АЗНАКАЕВСКОГО МУНИЦИПАЛЬНОГО РАЙОНА**

## **1.1. Общие организационные мероприятия**

При определении направления развития Верхнестярлинского сельского поселения были учтены программы социально-экономического развития Республики Татарстан, Азнакаевского муниципального района, региональные и федеральные отраслевые программы.

Кроме того, разработка генерального плана Верхнестярлинского сельского поселения Азнакаевского муниципального района опиралась на утвержденную Законом Республики Татарстан от 17 июня 2015 г. №40-ЗРТ Стратегию социально-экономического развития Республики Татарстан до 2030 года, а также на Программу комплексного развития социальной инфраструктуры Верхнестярлинского сельского поселения Азнакаевского муниципального района Республики Татарстан на 2017-2027 годы, утвержденную решением Совета Верхнестярлинского сельского поселения Азнакаевского муниципального района от 03.07.2017 г. №7 (далее – Программа развития социальной инфраструктуры Верхнестярлинского сельского поселения).

В рамках утвержденной Стратегии социально-экономического развития Республики Татарстан Азнакаевский муниципальный район и в частности Верхнестярлинское сельское поселение, входящие в состав Альметьевской агломерации, являются территорией реализации следующих проектов: «Восточные ворота Татарстана», «Создание единой транспортной системы Альметьевской агломерации на основе автобусного сообщения», «Система обращения с отходами».

## **1.2. Мероприятия по развитию промышленного производства**

В соответствии с инвестиционными предложениями ПАО «ТАТНЕФТЬ им.В.Д.Шашина» и Схемой территориального планирования Республики Татарстан на территории Верхнестярлинского сельского поселения предусматривается размещение проектных нефтяных скважин и объектов обслуживания нефтедобычи до конца расчетного срока разработки генерального плана.

Кроме этого, генеральным планом на первую очередь предусматривается размещение (новое строительство) карьера песчано-гравийной породы площадью 51,63 га в восточной части поселения.

Таблица 1.1

*Мероприятия по развитию промышленного производства в Верхнестярлинском сельском поселении*

№ п/п	Населенный пункт	Наименование объекта	Вид мероприятия	Единица измерения	Мощность		Сроки реализации		Источник мероприятия
					Существующая	Дополнительная	Первая очередь (до 2025 г.)	Расчетный срок (2026-2040 гг.)	
<i>МЕРОПРИЯТИЯ РЕГИОНАЛЬНОГО ЗНАЧЕНИЯ</i>									
1	Верхнестярлинское СП	ПАО «ТАТНЕФТЬ» ИМ. В.Д.ШАШИНА и иные нефтедобывающие организации	Новое строительство, реконструкция, расширение, техпервооружение, модернизация	-	-	согласно утвержденным технологическим схемам разработки месторождений и лицензионным условиям	+	+	СТП Республики Татарстан, Инвестиционные предложения ПАО «ТАТНЕФТЬ» ИМ. В.Д.ШАШИНА
<i>МЕРОПРИЯТИЯ МЕСТНОГО (РАЙОННОГО) ЗНАЧЕНИЯ</i>									
1	Верхнестярлинское СП	карьер	новое строительство	га	-	51,63	+	-	Письмо-обращение от главы Верхнестярлинского сельского поселения исх.№И20 от 06.07.2017 г.

### **1.3. Мероприятия по развитию коммунально-складского хозяйства**

Схемами территориального планирования Республики Татарстан и Азнакаевского муниципального района, Генеральным планом Верхнестярлинского сельского поселения и другими документами и программами мероприятия по развитию коммунально-складского хозяйства не предлагаются.

### **1.4. Мероприятия по развитию агропромышленного комплекса**

Согласно программе Республики Татарстан «Капитальный ремонт коровников на 100 и 200 голов в 2018 году» предлагается капитальный ремонт коровника фермы крупного рогатого скота ООО «Стярле».

На первую очередь и расчетный срок генеральным планом Верхнестярлинского сельского поселения предусматриваются следующие мероприятия (см. табл. 1.2):

- оптимизация<sup>1</sup> МТП и фермы КРС ООО «Стярле» северо-западнее с.Верхнее Стярле;
- закрытие части летнего лагеря с последующей рекультивацией площадью 0,38 га севернее д.Нижнее Стярле;
- рекультивация части недействующей конюшни площадью 0,08 га в д.Нижнее Стярле;
- создание площадки сельскохозяйственного производства не выше V класса опасности на базе недействующей конюшни площадью 1,32 га в д.Нижнее Стярле;
- рекультивация части недействующей животноводческой фермы площадью 0,4 га северо-западнее с. Верхнее Стярле;
- создание площадки сельскохозяйственного производства не выше V класса опасности на базе недействующей животноводческой фермы площадью 7,33 га северо-западнее с. Верхнее Стярле;
- рекультивация части недействующей животноводческой фермы площадью 6,64 га западнее д. Нижнее Стярле;
- создание площадки сельскохозяйственного производства не выше V класса опасности на базе недействующей животноводческой фермы площадью 1,1 га западнее д. Нижнее Стярле;
- создание условий для развития сельскохозяйственного производства не выше V класса опасности площадью на территории недействующих животноводческих ферм общей площадью 6,61 га северо-западнее с. Верхнее Стярле.

---

<sup>1</sup> Оптимизация объекта – это проведение комплекса архитектурно-планировочных, инженерно-технических и организационно-административных мероприятий, направленных на сокращение размеров их санитарно-защитных зон.

Таблица 1.2

*Мероприятия по развитию агропромышленного комплекса в Верхнестярлинском сельском поселении*

№ и/ п	Населенный пункт	Наименование объекта	Вид мероприятия	Единица измерения	Мощность		Сроки реализации		Источник мероприятия
					Существующая	Дополнительная	Первая очередь (до 2025 г.)	Расчетный срок (2026-2040 гг.)	
<i>МЕРОПРИЯТИЯ МЕСТНОГО (ПОСЕЛЕНЧЕСКОГО) ЗНАЧЕНИЯ</i>									
1	северо-восточнее с.Верхнее Стярле	ферма КРС ООО «Стярле»	капитальный ремонт коровника	объект	1	-	+	-	Программа РТ «Капитальный ремонт коровников на 100 и 200 голов в 2018 году» (РКМ РТ от 07.12.2017 г. №3174-р)
2	северо-западнее с.Верхнее Стярле	МТП ООО «Стярле»	оптимизация	объект	1	-	+	-	Генеральный план Верхнестярлинского СП
3	северо-западнее с.Верхнее Стярле	ферма КРС ООО «Стярле»	оптимизация	объект	1	-	+	-	Генеральный план Верхнестярлинского СП
4	севернее д.Нижнее Стярле	летний лагерь	реорганизация территории с частичной рекультивацией 0,38	га	4,76	-	+	-	Генеральный план Верхнестярлинского СП

№ п/п	Населенный пункт	Наименование объекта	Вид мероприятия	Единица измерения	Мощность		Сроки реализации		Источник мероприятия
					Существующая	Дополнительная	Первая очередь (до 2025 г.)	Расчетный срок (2026-2040 гг.)	
			га						
5	д.Нижнее Стярле	недействующая конюшня	реорганизация территории с частичной рекультивацией 0,08 га	га	1,4	-	+	-	Генеральный план Верхнестярлинского СП
6			создание площадки сельскохозяйственного производства не выше V класса опасности на базе недействующего объекта	га	-	1,32	+	-	Генеральный план Верхнестярлинского СП
7	северо-западнее с.Верхнее Стярле	недействующая животноводческая ферма	реорганизация территории с частичной рекультивацией 0,4 га	га	7,73		+	-	Генеральный план Верхнестярлинского СП
8			создание площадки сельскохозяйственного производства не выше V класса опасности на базе недействующего объекта	га	-	7,33	+	-	Генеральный план Верхнестярлинского СП
9	западнее д.Нижнее	недействующая животноводческая	реорганизация территории с	га	7,74	-	+	-	Генеральный план

№ п/п	Населенный пункт	Наименование объекта	Вид мероприятия	Единица измерения	Мощность		Сроки реализации		Источник мероприятия
					Существующая	Дополнительная	Первая очередь (до 2025 г.)	Расчетный срок (2026-2040 гг.)	
10	Стярле	ферма	частичной рекультивацией 6,64 га						Верхнестярлинского СП
			создание площадки сельскохозяйственного производства не выше V класса опасности на базе недействующего объекта	га	-	1,1	+	-	Генеральный план Верхнестярлинского СП
11	северо-западнее с.Верхнее Стярле	недействующие животноводческие фермы	создание условий для развития сельскохозяйственного производства не выше V класса опасности	га	6,61	-	+	-	Генеральный план Верхнестярлинского СП

## **1.5. Мероприятия по развитию лесного комплекса**

Мероприятия в сфере лесного хозяйства включают в себя мероприятия по воспроизводству лесов, защите от пожаров, загрязнения (в том числе радиоактивными веществами) и иного негативного воздействия, а также защите от вредных организмов, охране и наращиванию площадей зеленых зон городов и населенных пунктов, а также включают ряд мероприятий деятельности других сфер, которые затрагивают интересы лесного фонда и лесного хозяйства. Так как все леса Республики Татарстан являются собственностью Российской Федерации, то все мероприятия имеют федеральное значение и должны контролироваться на федеральном уровне.

Генеральным планом Верхнестярлинского сельского поселения мероприятия по развитию лесного комплекса не предлагаются.

## **1.6. Мероприятия по развитию социальной инфраструктуры**

### **1.6.1. Мероприятия по развитию жилищной инфраструктуры**

Разработка предложений по организации жилых зон, реконструкции существующего жилищного фонда и размещению площадок нового жилищного строительства – одна из приоритетных задач генерального плана. Проектные предложения опираются на результаты градостроительного анализа: техническое состояние и строительные характеристики жилищного фонда, динамику и структуру жилищного строительства, экологическое состояние территории.

Согласно стратегии социально-экономического развития Азнакаевского муниципального района, средняя обеспеченность жильем должна составить не менее 30,1 кв.м на 1 жителя (на первую очередь генерального плана). Согласно утвержденной Схеме территориального планирования Республики Татарстан прогнозная обеспеченность населения Азнакаевского муниципального района жильем к 2040 году составит 34,9 кв.м на 1 жителя.

Согласно прогнозу расчетная численность населения Верхнестярлинского сельского поселения к 2025 году составит 550 человек, к 2040 году – 528 человек. Таким образом, расчетная потребность в жилье на расчетный срок составит 2,3 тыс. кв.м (см. табл 1.3).

В целях расчета необходимых территорий для размещения указанных объемов жилищного строительства средний размер жилого дома был принят размером 60 кв.м (исходя из средней площади домов).

Средний размер земельного участка под жилищное строительство в поселении был принят 0,25 га.

Таким образом, для строительства жилья площадью 2,3 тыс.кв.м (39 домов) необходима территория общей площадью 10,73 га с учетом озеленения и строительства дорог.

Генеральным планом предусматривается, что новое жилищное строительство на территории Верхнестярлинского сельского поселения будет осуществляться за счет сноса ветхих жилых домов, а также строительства домов на свободных территориях в сложившейся застройке внутри населенных пунктов.

В настоящее время на территории д.Нижние Стярле отсутствуют свободные территории для размещения нового жилищного строительства. Таким образом, территории для жилищного строительства предлагаются внутри с.Верхнее Стярле. Генеральным планом предлагаются площадки для жилищного строительства общей площадью 11,81 га (см. табл. 1.4).

Генеральным планом предлагается перефункционалирование территории жилой застройки у кладбища в с.Верхнее Стярле по мере физического износа.



Таблица 1.3

*Потребность в жилищном строительстве Верхнестярлинского сельского поселения*

№ п/п	Наименование	Общая площадь жилья на 01.01.2017 года, тыс. кв.м.	Первая очередь (до 2025 г.)		Расчетный срок (2026-2040 гг.)	
			Общая площадь жилья, тыс. кв.м.	Потребное новое жилищное строительство за период, тыс. кв.м.	Общая площадь жилья, тыс. кв.м.	Потребное новое жилищное строительство за период, тыс. кв.м.
	<b>Верхнестярлинское сельское поселение</b>	<b>16,16</b>	<b>16,56</b>	<b>0,40</b>	<b>18,43</b>	<b>1,87</b>
1	с.Верхнее Стярле	14,36	14,42	0,06	16,19	1,78
2	д.Нижнее Стярле	1,8	2,14	0,34	2,24	0,09

Таблица 1.4

*Перечень мероприятий по развитию жилищной инфраструктуры в Верхнестярлинском сельском поселении*

№ и/п	Населенный пункт	Наименование объекта	Вид мероприятия	Единица измерения	Мощность		Сроки реализации		Источник мероприятия
					Существующая	Дополнительная	Первая очередь (до 2025 г.)	Расчетный срок (2026-2040 гг.)	
<i>МЕРОПРИЯТИЯ МЕСТНОГО ЗНАЧЕНИЯ (ПОСЕЛЕНИЯ)</i>									
1	с.Верхнее Стярле	жилищный фонд на новых территориях	новое строительство	га	-	1,65	+	-	Генеральный план Верхнестярлинского СП
				тыс.кв.м	-	0,4			
				га	-	10,16	-	+	
				тыс.кв.м	-	1,87			

## **1.6.2. Мероприятия по развитию системы обслуживания населения**

Перечень мероприятий по развитию сферы обслуживания в Верхнестярлинском поселении представлен в таблице 1.5.

### **Образовательные организации**

На первую очередь генерального плана расчетная потребность в строительстве организаций дошкольного образования составила 21 место.

Генеральным планом Верхнестярлинского сельского поселения на первую очередь предусмотрен капитальный ремонт детского сада-школы в с.Верхнее Стярле с увеличением мощности детского сада до 31 места за счет свободных помещений школы.

### **Медицинские организации**

К 2040 году потребность населения в медицинских организациях составит 9,6 посещений в смену. С целью удовлетворения данной потребности нецелесообразно новое строительство либо реконструкция с увеличением мощности существующих ФАПов. При росте посещаемости медицинских организаций необходимо предусмотреть увеличение их мощности, которая выражена в плановом количестве посещений в смену. Данная мощность рассчитывается главным врачом центральной районной больницы.

### **Культурно-досуговые учреждения**

Программой комплексного развития социальной инфраструктуры Верхнестярлинского сельского поселения и генеральным планом Верхнестярлинского сельского поселения на первую очередь предлагается строительство сельского клуба мощностью 50 мест в д.Нижнее Стярле (№ по чертежу 2).

Генеральным планом Верхнестярлинского сельского поселения на первую очередь предлагается капитальный ремонт сельского дома культуры с заменой кровли и отопительной системы.

### **Объекты физкультуры и спорта**

Генеральным планом Верхнестярлинского сельского поселения на первую очередь предлагается снос хоккейного корта.

Программой комплексного развития социальной инфраструктуры Верхнестярлинского сельского поселения на расчетный срок предлагается строительство плоскостных спортивных сооружений общей площадью 5000 кв.м в с.Верхнее Стярле (№ по чертежу 12).

### **Предприятия торговли**

Существующая мощность магазинов полностью удовлетворяет расчетную потребность населения Верхнестярлинского сельского поселения в предприятиях торговли. Так как магазины поселения сосредоточены в с.Верхнее Стярле, генеральным планом Верхнестярлинского сельского

поселения на первую очередь предлагается организация торговли в здании недействующего магазина РАЙПО в д.Нижнее Стярле.

### **Предприятия общественного питания**

На первую очередь генерального плана расчетная потребность в строительстве предприятий общественного питания составит 22 места.

Генеральным планом Верхнестярлинского сельского поселения предлагается организация предприятия общественного питания мощностью 22 места в помещении недействующего кафе, которое расположено в здании магазина «Дуслык» в с.Верхнее Стярле.

### **Предприятия бытового обслуживания**

На первую очередь генерального плана расчетная потребность в строительстве предприятий бытового обслуживания составит 2 рабочих места.

Генеральным планом на первую очередь предлагается организация бытового обслуживания в размере 2 рабочих места в составе существующих объектов социальной инфраструктуры.

### **Отделения связи**

Генеральным планом Верхнестярлинского сельского поселения на первую очередь предлагается капитальный ремонт Верхнестярлинского отделения связи, которое находится в здании сельского дома культуры.

### **Полиция**

С учетом предложений администрации Верхнестярлинского сельского поселения генеральным планом Верхнестярлинского сельского поселения на первую очередь предлагается размещение участкового пункта полиции в здании школы в с.Верхнее Стярле.

### **Общественные уборные**

Потребность в общественных уборных к расчетному сроку составит 1 прибор.

Общественные уборные должны устраиваться в следующих местах населенных пунктов:

- а) на площадях, транспортных магистралях, улицах с большим пешеходным движением;
- б) на площадях около вокзалов, на всех железнодорожных станциях, морских и речных пристанях, автостанциях и аэровокзалах;
- в) в загородных и внутригородских парках, на больших бульварах, местах массового отдыха трудящихся (парки, лесные массивы и др.);
- г) на территории торговых центров, колхозных рынков;
- д) на стадионах, пляжах, местах водных спортивных сооружений и других объектах подобного типа;
- е) на автостадах, выставках, около открытых кинотеатров и т.д.

Таблица 1.5

## Перечень мероприятий по развитию сферы обслуживания в Верхнестярлинском сельском поселении

№ п/п	Населенный пункт	Наименование объекта	Вид мероприятия	Единица измерения	Мощность		Сроки реализации		Источник мероприятия
					Существующая	Дополнительная	Первая очередь (до 2025 г.)	Расчетный срок (2026-2040 гг.)	
<b>МЕРОПРИЯТИЯ МЕСТНОГО (РАЙОННОГО) ЗНАЧЕНИЯ</b>									
<i>Образовательные организации</i>									
1	с.Верхнее Стярле	детский сад «Чулпан»	капитальный ремонт с увеличением мощности за счет свободных помещений школы	мест	10	21	+	-	Генеральный план Верхнестярлинского СП
2	с.Верхнее Стярле	филиал МБОУ «Средняя общеобразовательная школа с.Сарлы»- «Основная общеобразовательная школа с.Верхнее Стярле»	реконструкция с целью увеличения мощности детского сада, а также размещения участкового пункта полиции с проведением капитального ремонта	мест	320	-	+	-	Генеральный план Верхнестярлинского СП
3	с.Верхнее Стярле	кружки детского творчества	организация на базе основной школы	мест	4	45	+	-	Генеральный план Верхнестярлинского СП
4						17	-	+	Генеральный план Верхнестярлинского СП
<b>МЕРОПРИЯТИЯ МЕСТНОГО (ПОСЕЛЕНЧЕСКОГО) ЗНАЧЕНИЯ</b>									
<i>Культурно-досуговые учреждения</i>									
1	д.Нижнее Стярле	сельский клуб	новое строительство	мест	-	50	+	-	Программа комплексного развития социальной

№ п/п	Населенный пункт	Наименование объекта	Вид мероприятия	Единица измерения	Мощность		Сроки реализации		Источник мероприятия
					Существующая	Дополнительная	Первая очередь (до 2025 г.)	Расчетный срок (2026-2040 гг.)	
									инфраструктуры Верхнестярлинского СП, Генеральный план Верхнестярлинского СП
2	с.Верхнее Стярле	сельский дом культуры	капитальный ремонт	мест	200	-	+	-	Генеральный план Верхнестярлинского СП
3	с.Верхнее Стярле	библиотека в составе сельского дома культуры	капитальный ремонт	экземпляров	10,2	-	+	-	Генеральный план Верхнестярлинского СП
<i>Плоскостные сооружения</i>									
1	с.Верхнее Стярле	хоккейный корт при сельском доме культуры	снос	кв.м	500	-	+	-	Генеральный план Верхнестярлинского СП
2	с.Верхнее Стярле	плоскостные спортивные сооружения	новое строительство	кв.м	-	5000	+	-	Программа комплексного развития социальной инфраструктуры Верхнестярлинского СП
<i>Предприятия общественного питания</i>									
1	с.Верхнее	предприятие	организация	мест	-	22	+	-	Генеральный

№ п/п	Населенный пункт	Наименование объекта	Вид мероприятия	Единица измерения	Мощность		Сроки реализации		Источник мероприятия
					Существующая	Дополнительная	Первая очередь (до 2025 г.)	Расчетный срок (2026-2040 гг.)	
	Стярле	общественного питания	предприятия общественного питания на базе недействующего кафе						план Верхнестярлинского СП
<i>Предприятия торговли</i>									
1	д.Нижнее Стярле	магазин РАЙПО	организация торговли на базе недействующего магазина	кв.м торговой площади	80	-	+	-	Генеральный план Верхнестярлинского СП
<i>Предприятия бытового обслуживания</i>									
1	с.Верхнее Стярле	предприятие бытового обслуживания	организация бытового обслуживания на базе существующих объектов социальной инфраструктуры	рабочее место	-	2	+	-	Генеральный план Верхнестярлинского СП
<i>Отделения связи</i>									
1	с.Верхнее Стярле	отделение связи в составе сельского дома культуры	капитальный ремонт	объект	1	-	+	-	Генеральный план Верхнестярлинского СП
<i>Охрана общественного порядка</i>									
1	с.Верхнее Стярле	участковый пункт полиции в составе филиала МБОУ «Средняя общеобразовательная школа с.Сарлы»- «Основная общеобразовательная школа с.Верхнее Стярле»	новое строительство	объект	-	1	-	+	Генеральный план Верхнестярлинского СП

№ п/п	Населенный пункт	Наименование объекта	Вид мероприятия	Единица измерения	Мощность		Сроки реализации		Источник мероприятия
					Существующая	Дополнительная	Первая очередь (до 2025 г.)	Расчетный срок (2026-2040 гг.)	
<i>Общественные уборные</i>									
1	с.Верхнее Стярле	общественные уборные	новое строительство	прибор	-	1	+	-	Генеральный план Верхнестярлинского СП

### **1.6.3. Мероприятия по развитию объектов коммунального обслуживания (кладбищ)**

Свободные территории действующих кладбищ в полной мере обеспечат прогнозные потребности населения в кладбищах традиционного захоронения. Обеспеченность кладбищами традиционного захоронения сельского поселения к 2040 году сохранится на уровне 700%.

В настоящее время территория недействующего кладбища северо-восточнее с.Верхнее Стярле располагается на части земельного участка с кадастровым номером 16:02:160102:21 с категорией земель «Земли сельскохозяйственного назначения». Территория кладбища в с.Верхнее Стярле располагается на земельном участке с кадастровым номером 16:02:160101:67 с видом разрешенного использования «Для размещения промышленных объектов». Территория кладбища южнее д.Нижнее Стярле располагается на земельном участке с кадастровым номером 16:02:160203:27, и на части земельного участка с кадастровым номером 16:02:160203:65 с категорией земель «Земли сельскохозяйственного назначения».

На первую очередь генерального плана предлагаются следующие мероприятия:

– образование земельного участка под кладбище северо-восточнее от с.Верхнее Стярле из части земельного участка с кадастровым номером 16:02:160102:21 площадью 1,52 га в категории «земли промышленности и иного специального назначения» с установлением вида разрешенного использования 12.1. «Ритуальная деятельность»;

– установление у земельного участка с кадастровым номером 16:02:160101:67 под кладбище в с.Верхнее Стярле вида разрешенного использования 12.1. «Ритуальная деятельность»;

– установление у земельного участка с кадастровым номером 16:02:160203:27 под кладбище южнее от д.Нижнее Стярле категории земель «земли промышленности и иного специального назначения» с установлением вида разрешенного использования – 12.1. «Ритуальная деятельность»; образование земельного участка под данное кладбище из части земельного участка с кадастровым номером 16:02:160203:65 площадью 0,33 га в категории «земли промышленности и иного специального назначения» с установлением вида разрешенного использования 12.1. «Ритуальная деятельность».



### **1.7. Развитие рекреационных территорий. Организация мест отдыха местного населения**

Схемой территориального планирование Азнакаевского муниципального района предлагается организация экологического туристического маршрута «Чатыр-Тау – Стерля – Ик», экологического маршрута по реке Стерля (см. табл. 1.8).

На территории Верхнестярлинского сельского поселения на базе рекреационных объектов, потенциальных для использования в туристско-рекреационных целях (памятник природы регионального значения «Река Ик», памятник природы регионального значения «Река Стерля», озера, сеть ручьев, родники) могут быть организованы места отдыха для местного населения.

Генеральным планом Верхнестярлинского сельского поселения в населенных пунктах предлагается озеленение общего пользования, благоустройство озер и родников.

Таблица 1.8

*Мероприятия по развитию туристско-рекреационной инфраструктуры в Верхнестярлинском сельском поселении*

№ п/п	Населенный пункт	Наименование объекта	Вид мероприятия	Единица измерения	Мощность		Сроки реализации		Источник мероприятия
					Существующая	Дополнительная	Первая очередь (до 2025 г.)	Расчетный срок (2026-2040 гг.)	
<i>МЕРОПРИЯТИЯ РЕГИОНАЛЬНОГО ЗНАЧЕНИЯ</i>									
1	Верхнестярлинское СП	экологический туристический маршрут «Чатыр-Тау – Стерля – Ик»	организация маршрута	объект	-	1	+	+	СТП РТ
<i>МЕРОПРИЯТИЯ МЕСТНОГО (РАЙОННОГО) ЗНАЧЕНИЯ</i>									
1	Верхнестярлинское СП	экологический маршрут по реке Стерля	организация маршрута	объект	-	1	+	+	СТП Азнакаевского МР
<i>МЕРОПРИЯТИЯ МЕСТНОГО (ПОСЕЛЕНЧЕСКОГО) ЗНАЧЕНИЯ</i>									
1	Верхнестярлинское СП, с.Верхнее Стярле, д.Нижнее Стярле	озеленение общего пользования	организация системы зеленых насаждений	-	-	-	+	+	Генеральный план Верхнестярлинского СП
2	Верхнестярлинское СП	озера, родники	благоустройство	-	-	-	+	+	Генеральный план Верхнестярлинского СП

## **1.8. Мероприятия по развитию транспортной инфраструктуры**

Мероприятия по развитию транспортной инфраструктуры Верхнестярлинского сельского поселения представлены в таблице 1.9.

Таблица 1.9

*Перечень мероприятий по развитию транспортно-коммуникационной инфраструктуры*

№ п/п	Местоположение	Наименование объекта	Наименование мероприятия	Вид мероприятий	Единица измерения	Мощность		Срок реализации		Источник мероприятия
						Существующая	Новая (дополнительная)	Первая очередь (до 2025 г.)	Расчетный срок (2026-2040 гг.)	
<i>МЕРОПРИЯТИЯ РЕГИОНАЛЬНОГО ЗНАЧЕНИЯ</i>										
1	Верхнестярильское СП	подъезд к д.Нижнее Стяре	капитальный ремонт	устройство асфальто-бетонного покрытия	км	0,7	-	+	+	СТП РТ

## **1.9. Мероприятия по установлению границ населенных пунктов**

Для населенных пунктов с.Верхнее Стярле и д.Нижнее Стярле в качестве существующих границ были приняты границы согласно ранее разработанному генеральному плану Верхнестярлинского сельского поселения, утвержденному Решением Совета Верхнестярлинского сельского поселения Азнакаевского муниципального района Республики Татарстан № 42-46 от 15.11.2016 г.

Генеральным планом Верхнестярлинского сельского поселения предлагается исключение земель общей площадью 16,8 га из границ с.Верхнее Стярле и их перевод в земли сельскохозяйственного назначения (см. табл. 1.10).

Таблица 1.10

## Перечень мероприятий по установлению границ населенных пунктов Верхнестярлинского сельского поселения

№ п/п	Населенный пункт	Наименование объекта	Вид мероприятия	Единица измерения	Мощность		Сроки реализации		Источник мероприятия
					Существующая	Дополнительная	Первая очередь (до 2025 годы)	Расчетный срок (2026-2040 годы)	
<b>МЕРОПРИЯТИЯ МЕСТНОГО (ПОСЕЛЕНЧЕСКОГО) ЗНАЧЕНИЯ</b>									
1	с.Верхнее Стярле	территория населенного пункта	исключение из границы и перевод земельных участков с категорией земель «земли населенных пунктов» в категорию «земли сельскохозяйственного назначения»	га	0,24	-	+	-	Генеральный план Верхнестярлинского СП
2	с.Верхнее Стярле	территория населенного пункта	исключение из границы и установление для земельного участка категории земель «земли сельскохозяйственного назначения»	га	9,09	-	+	-	Генеральный план Верхнестярлинского СП
3	с.Верхнее Стярле	территория населенного пункта	исключение из границы	га	7,47	-	+	-	Генеральный план Верхнестярлинского СП

## 1.10. Мероприятия по оптимизации экологической ситуации

Таблица 1.11

### Перечень мероприятий, предлагаемых к реализации в Верхнестярлинском сельском поселении

Наименование объектов	Вид мероприятия	Очередность строительства		Примечание
		I очередь	расчетный срок	
Проведение мероприятий по сокращению санитарно-защитной зоны (ликвидации) биотермической ямы	инженерно-техническое мероприятие	+		
Проведение комплекса мероприятий по сокращению санитарно-защитной зоны сибирезвонного скотомогильника	инженерно-техническое мероприятие	+		
Ликвидация свалок ТКО с последующей рекультивацией территории	инженерно-техническое мероприятие	+		
Оптимизация МТП ООО "Стярле", с целью сокращения СЗЗ до границ нормируемых объектов	организационное мероприятие	+		
Оптимизация фермы КРС ООО "Стярле", с целью сокращения СЗЗ до границ жилой застройки	организационное мероприятие	+		
Закрытие части летнего лагеря в связи с его размещением в прибрежной защитной полосе р. Стерля, с последующей рекультивацией и озеленением территории	инженерно-техническое мероприятие	+		
Перефункционалирование жилой застройки, расположенной в санитарно-защитной зоне кладбища с. Вер.Стярле	организационное мероприятие			по мере физического износа
Организация резервных площадок под развитие агропромышленного комплекса на территории недействующих объектов (ферм с. Вер.Стярле и Ниж. Стярле, конюшни (д. Ниж.Стярле)), с соблюдением санитарно-защитной зоны в размере 50 м	организационное мероприятие	+		
Организация санитарно-защитной зоны карьера ООО «Азнакаевская Горнодобывающая компания» в размере 100 м	организационное мероприятие	+		
Организация санитарно-защитных зон перспективных нефтяных скважин ООО УК «Шешмаойл» в размере 300 м	организационное мероприятие	+		
Организация обеспечения доступа населения к водным объектам в границах береговых полос	организационное мероприятие	+		
Организация системы озеленения	новое строительство	+		

## 1.11. Мероприятия по развитию инженерной инфраструктуры

### Перечень мероприятий по водоснабжению

Таблица 1.11.1

№ н/ п	Местоположение	Наименование объекта	Наименование мероприятия	Вид мероприятия	Ед. измерения	Мощность	Сроки реализации		Источник мероприятия
							1 очередь	Расчетный срок	
1	с.Верхнее Стягле	Артезианская скважина		строительство	Шт	1	+		Генеральный план Верхнестярлинского сельского поселения
2	д.Нижнее Стягле	Артезианская скважина		строительство	шт	1	+		Генеральный план Верхнестярлинского сельского поселения
3	с.Верхнее Стягле	Водонапорная башня		строительство	Шт	1	+		Генеральный план Верхнестярлинского сельского поселения
4	д.Нижнее Стягле	Водонапорная башня		строительство	шт	1	+		Генеральный план Верхнестярлинского сельского поселения
5	с.Верхнее Стягле	Сети водоснабжения		строительство	км	8,0	+	+	Генеральный план Верхнестярлинского сельского поселения
6	д.Нижнее Стягле	Сети водоснабжения		строительство	км	2,0	+	+	Генеральный план Верхнестярлинского сельского поселения



№ п/п	Местоположение	Наименование объекта	Наименование мероприятия	Вид мероприятия	Ед. измерения	Мощность	Сроки реализации		Источник мероприятия
							1 очередь	Расчетный срок	
7	Система водоснабжения	Узлы учета водопотребления	-	организационное	шт	-	+		Генеральный план Верхнестярлинского сельского поселения

*Перечень мероприятий по канализации*

Таблица 1.11.2

№ п/п	Местоположение	Наименование объекта	Наименование мероприятия	Вид мероприятия	Ед. измерения	Мощность	Сроки реализации		Источник мероприятия
							1 очередь	Расчетный срок	
1	Территория сельского поселения	Автономная система канализации		строительство			+	+	Генеральный план Верхнестярлинского сельского поселения

*Перечень мероприятий по санитарной очистке территории*

Таблица 1.11.3

№ п/п	Местоположение	Наименование объекта	Наименование мероприятия	Вид мероприятия	Ед. измерения	Мощность	Сроки реализации		Источник мероприятия
							1 очередь	Расчетный срок	
1	Территория сельского поселения	-	планово-регулярная санитарная очистка территории	организационное	шт.	1	+	+	Генеральный план Верхнестярлинского сельского поселения
2	Территория сельского поселения	Контейнеры	организационное		Контейнеры, шт	12	+		Генеральный план Верхнестярлинского сельского поселения
3	Территория сельского поселения	Контейнеры	организационное		Контейнеры, шт	12		+	Генеральный план Верхнестярлинского сельского поселения
4	Территория сельского поселения	свалки ТКО	закрытие и рекультивация свалок ТКО	инженерно-техническое			+		Генеральный план Верхнестярлинского сельского поселения

*Перечень мероприятий по теплоснабжению*

Таблица 1.11.4

№ п/п	Местоположение	Наименование объекта	Наименование мероприятия	Вид мероприятия	Ед. измере ния	Мощность	Сроки реализации		Источник мероприятия
							Первая очередь	Расчетн ый срок	
1	д. Нижнее Стярле	Блочно- модульная котельная (БМК)	Строительство БМК для сельского клуба на 50 мест	строительство	шт.	1	+		Программа комплексного развития социальной инфраструктуры Верхнестярлинского СП, Генеральный план Верхнестярлинского СП
2	с. Верхнее Стярле	Блочно- модульная котельная (БМК)	Строительство БМК для сельского дома культуры на 200 мест	строительство	шт.	1	+		Генеральный план Верхнестярлинского СП

*Перечень мероприятий по газоснабжению*

Таблица 1.11.5

№ п/п	Местоположение	Наименование объекта	Наименование мероприятия	Вид мероприятия	Ед. измерения	Мощность	Сроки реализации		Источник мероприятия
							Первая очередь	Расчетный срок	
1	с. Верхнее Стярле	ГРП/ ГРПШ	Строительство газорегуляторного пункта	строительство	шт.	-	+	+	Генеральный план Верхнестярлинского СП
2	с. Верхнее Стярле	Сети газоснабжения	Строительство сетей газоснабжения	строительство	км.	-	+	+	Генеральный план Верхнестярлинского СП

*Перечень мероприятий по электроснабжению*

Таблица 1.11.6

№ п/п	Местоположение	Наименование объекта	Наименование мероприятия	Вид мероприятия	Ед. измерения	Мощность	Сроки реализации		Источник мероприятия
							I очередь	Расчетный срок	
1	н.п.Верхнее Стягле	Трансформаторная подстанция (ТП)	Строительство комплектной трансформаторной подстанции напряжением 10(6)/0,4 кВ	строительство	кВА	100	+	+	Генеральный план Верхнестяглинского сельского поселения
2	н.п.Верхнее Стягле	Линии электропередач	Строительство линий электропередач напряжением 10(6) кВ и 0,4 кВ	строительство	км.	-	+	+	Генеральный план Верхнестяглинского сельского поселения

*Перечень мероприятий по слаботочным сетям*

Таблица 1.11.7

№ п/п	Местоположение	Наименование объекта	Наименование мероприятия	Вид мероприятия	Ед. измерения	Мощность	Сроки реализации		Источник мероприятия
							1 очередь	Расчетный срок	
1	Территория Верхнестярлинского СП	Телефон		организационное	Потребное количество телефонов на проектируемую жилую застройку	10	+		Генеральный план Верхнестярлинского сельского поселения
2	Территория Верхнестярлинского СП	Телефон		организационное	Потребное количество телефонов на проектируемую жилую застройку	15		+	Генеральный план Верхнестярлинского сельского поселения

## **1.12. Мероприятия инженерной подготовки территории**

1. Мониторинг опасных природных процессов в соответствии с требованиями СП 116.13330.2012 "СНиП 22-02-2003. Инженерная защита территорий, зданий и сооружений от опасных геологических процессов. Основные положения" Актуализированная редакция СНиП 22-02-2003 (утв. приказом Министерства регионального развития РФ от 30 июня 2012 г. N 274), СП 104.13330.2016 "Инженерная защита территории от затопления и подтопления" Актуализированная редакция СНиП 2.06.15-85 (утв. приказом Министерства строительства и жилищно-коммунального хозяйства РФ от 16 декабря 2016 г. N 964/пр), Свод правил СП 425.1325800.2018 "Инженерная защита территорий от эрозионных процессов. Правила проектирования" (утв. приказом Министерства строительства и жилищно-коммунального хозяйства РФ от 10 декабря 2018 г. N 797/пр).

2. Проведение инженерных изысканий, предшествующих проектным работам, для определения точных характеристик опасных природных процессов. Результаты изысканий должны содержать прогноз изменения инженерно-геологических, гидрологических, геокриологических и экологических условий на расчетный срок с учетом природных и техногенных факторов, а также территориальную оценку (районирование) территории по порогам геологической безопасности и рекомендации по выбору принципиальных направлений инженерной защиты.

**1.13. Перечень мероприятий гражданской обороны, мероприятий по предупреждению чрезвычайных ситуаций**  
Таблица 1.13.1

№ п/п	Местоположение	Наименование объекта	Наименование мероприятия	Вид мероприятия	Ед. измерения	Мощность	Сроки реализации		Источник мероприятия
							1 очередь	Расчетный срок	
1	Территория населенного пункта	Речевая сиренная установка, (PCY)	Организация системы оповещения	Организационное, новое строительство	шт.	2	+		Генеральный план сельского поселения
1	Территория населенного пункта	Локальная система оповещения (ЛСО)	Организация системы оповещения	Организационное, новое строительство	шт.	1	+		Генеральный план сельского поселения
2	Территория населенного пункта	Пожарный пирс		Организационное, новое строительство	шт	1	+		Генеральный план сельского поселения



# ОПИСАНИЕ МЕСТОПОЛОЖЕНИЯ ГРАНИЦ

## деревня Нижнее Стярле

(наименование объекта, местоположение границ которого описано (далее - объект))

### Раздел 1

#### Сведения об объекте

№ п/п	Характеристики объекта	Описание характеристик
1	2	3
1.	Местоположение объекта	423314, Республика Татарстан (Татарстан), район Азнакаевский, сельское поселение Верхнестярлинское, деревня Нижнее Стярле
2.	Площадь объекта +/- величина погрешности определения площади (P +/- Дельта P)	304389 +/- 193 м <sup>2</sup>
3.	Иные характеристики объекта	-

## Раздел 2

### Сведения о местоположении границ объекта

1. Система координат МСК-16

2. Сведения о характерных точках границ объекта

Обозначение характерных точек границ	Координаты, м		Метод определения координат характерной точки	Средняя квадратическая погрешность положения характерной точки (Mt), м	Описание обозначения точки на местности (при наличии)
	X	Y			
1	2	3	4	5	6
1	377644.97	2394174.88	Метод спутниковых геодезических измерений (определений)	0.1	Закрепление отсутствует
2	377735.59	2394335.57	Метод спутниковых геодезических измерений (определений)	0.1	Закрепление отсутствует
3	377773.15	2394402.18	Метод спутниковых геодезических измерений (определений)	0.1	Закрепление отсутствует
4	377785.28	2394423.68	Метод спутниковых геодезических измерений (определений)	0.1	Закрепление отсутствует
5	377800.39	2394452.88	Метод спутниковых геодезических измерений (определений)	0.1	Закрепление отсутствует
6	377824.53	2394472.08	Метод спутниковых геодезических измерений (определений)	0.1	Закрепление отсутствует
7	377859.86	2394500.18	Метод спутниковых геодезических измерений (определений)	0.1	Закрепление отсутствует
8	377865.85	2394504.94	Метод спутниковых геодезических измерений (определений)	0.1	Закрепление отсутствует
9	377936.91	2394561.46	Метод спутниковых геодезических измерений (определений)	0.1	Закрепление отсутствует
10	377939.39	2394569.16	Метод спутниковых геодезических измерений (определений)	0.1	Закрепление отсутствует
11	377984.53	2394709.41	Метод спутниковых геодезических измерений (определений)	0.1	Закрепление отсутствует

2. Сведения о характерных точках границ объекта					
Обозначение характерных точек границ	Координаты, м		Метод определения координат характерной точки	Средняя квадратическая погрешность положения характерной точки (Mt), м	Описание обозначения точки на местности (при наличии)
	X	Y			
1	2	3	4	5	6
12	377848.63	2394763.54	Метод спутниковых геодезических измерений (определений)	0.1	Закрепление отсутствует
13	377843.73	2394765.49	Метод спутниковых геодезических измерений (определений)	0.1	Закрепление отсутствует
14	377842.50	2394765.98	Метод спутниковых геодезических измерений (определений)	0.1	Закрепление отсутствует
15	377792.39	2394785.94	Метод спутниковых геодезических измерений (определений)	0.1	Закрепление отсутствует
16	377711.48	2394817.39	Метод спутниковых геодезических измерений (определений)	0.1	Закрепление отсутствует
17	377711.14	2394817.16	Метод спутниковых геодезических измерений (определений)	0.1	Закрепление отсутствует
18	377706.36	2394813.97	Метод спутниковых геодезических измерений (определений)	0.1	Закрепление отсутствует
19	377698.75	2394808.75	Метод спутниковых геодезических измерений (определений)	0.1	Закрепление отсутствует
20	377648.62	2394775.47	Метод спутниковых геодезических измерений (определений)	0.1	Закрепление отсутствует
21	377648.11	2394775.14	Метод спутниковых геодезических измерений (определений)	0.1	Закрепление отсутствует
22	377628.93	2394762.77	Метод спутниковых геодезических измерений (определений)	0.1	Закрепление отсутствует
23	377477.84	2394565.37	Метод спутниковых геодезических измерений (определений)	0.1	Закрепление отсутствует
24	377477.57	2394565.02	Метод спутниковых геодезических измерений (определений)	0.1	Закрепление отсутствует

2. Сведения о характерных точках границ объекта					
Обозначение характерных точек границ	Координаты, м		Метод определения координат характерной точки	Средняя квадратическая погрешность положения характерной точки (Mt), м	Описание обозначения точки на местности (при наличии)
	X	Y			
1	2	3	4	5	6
25	377471.45	2394557.03	Метод спутниковых геодезических измерений (определений)	0.1	Закрепление отсутствует
26	377462.17	2394559.74	Метод спутниковых геодезических измерений (определений)	0.1	Закрепление отсутствует
27	377344.52	2394594.12	Метод спутниковых геодезических измерений (определений)	0.1	Закрепление отсутствует
28	377291.11	2394609.73	Метод спутниковых геодезических измерений (определений)	0.1	Закрепление отсутствует
29	377291.01	2394609.57	Метод спутниковых геодезических измерений (определений)	0.1	Закрепление отсутствует
30	377241.59	2394529.09	Метод спутниковых геодезических измерений (определений)	0.1	Закрепление отсутствует
31	377240.25	2394526.75	Метод спутниковых геодезических измерений (определений)	0.1	Закрепление отсутствует
32	377233.50	2394515.75	Метод спутниковых геодезических измерений (определений)	0.1	Закрепление отсутствует
33	377230.79	2394511.30	Метод спутниковых геодезических измерений (определений)	0.1	Закрепление отсутствует
34	377282.23	2394473.20	Метод спутниковых геодезических измерений (определений)	0.1	Закрепление отсутствует
35	377280.81	2394469.72	Метод спутниковых геодезических измерений (определений)	0.1	Закрепление отсутствует
36	377239.54	2394368.48	Метод спутниковых геодезических измерений (определений)	0.1	Закрепление отсутствует
37	377234.60	2394356.37	Метод спутниковых геодезических измерений (определений)	0.1	Закрепление отсутствует

2. Сведения о характерных точках границ объекта					
Обозначение характерных точек границ	Координаты, м		Метод определения координат характерной точки	Средняя квадратическая погрешность положения характерной точки (Mt), м	Описание обозначения точки на местности (при наличии)
	X	Y			
1	2	3	4	5	6
38	377321.60	2394291.60	Метод спутниковых геодезических измерений (определений)	0.1	Закрепление отсутствует
39	377286.04	2394205.98	Метод спутниковых геодезических измерений (определений)	0.1	Закрепление отсутствует
40	377270.16	2394167.77	Метод спутниковых геодезических измерений (определений)	0.1	Закрепление отсутствует
41	377385.73	2394113.80	Метод спутниковых геодезических измерений (определений)	0.1	Закрепление отсутствует
42	377460.55	2394098.50	Метод спутниковых геодезических измерений (определений)	0.1	Закрепление отсутствует
43	377469.55	2394096.66	Метод спутниковых геодезических измерений (определений)	0.1	Закрепление отсутствует
44	377533.05	2394083.96	Метод спутниковых геодезических измерений (определений)	0.1	Закрепление отсутствует
45	377587.66	2394073.18	Метод спутниковых геодезических измерений (определений)	0.1	Закрепление отсутствует
46	377590.82	2394078.90	Метод спутниковых геодезических измерений (определений)	0.1	Закрепление отсутствует
47	377592.74	2394082.26	Метод спутниковых геодезических измерений (определений)	0.1	Закрепление отсутствует
48	377636.94	2394160.64	Метод спутниковых геодезических измерений (определений)	0.1	Закрепление отсутствует
49	377644.47	2394173.99	Метод спутниковых геодезических измерений (определений)	0.1	Закрепление отсутствует
1	377644.97	2394174.88	Метод спутниковых геодезических измерений (определений)	0.1	Закрепление отсутствует



### Раздел 3

#### Сведения о местоположении измененных (уточненных) границ объекта

1. Система координат -

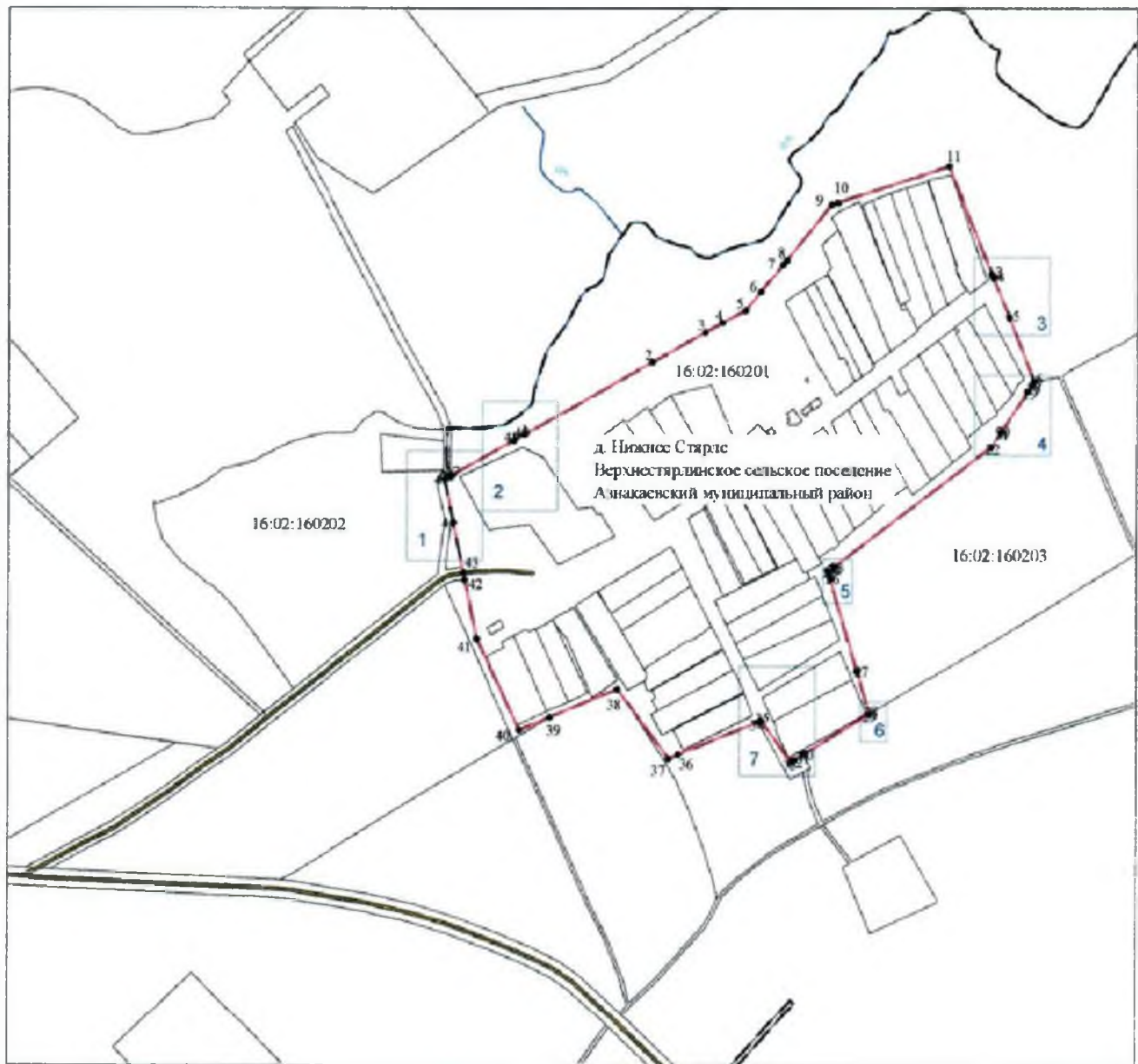
2. Сведения о характерных точках границ объекта

Обозначение характерных точек границ	Существующие координаты, м		Измененные (уточненные) координаты, м		Метод определения координат характерной точки	Средняя квадратическая погрешность положения характерной точки (Mt), м	Описание обозначения точки на местности (при наличии)
	X	Y	X	Y			
1	2	3	4	5	6	7	8
-	-	-	-	-	-	-	

3. Сведения о характерных точках части (частей) границы объекта

Обозначение характерных точек части границы	Существующие координаты, м		Измененные (уточненные) координаты, м		Метод определения координат характерной точки	Средняя квадратическая погрешность положения характерной точки (Mt), м	Описание обозначения точки на местности (при наличии)
	X	Y	X	Y			
1	2	3	4	5	6	7	8
-	-	-	-	-	-	-	

## План границ объекта деревня Нижнее Стярле



Масштаб 1:7000

### Используемые условные знаки и обозначения:

- |              |                                   |                         |                                    |
|--------------|-----------------------------------|-------------------------|------------------------------------|
|              | - граница населенного пункта;     |                         | - автодороги;                      |
| 16:02:160201 | - номер кадастрового квартала;    |                         | - ручей;                           |
|              | - граница кадастрового квартала;  | <b>1</b>                | - номер листа карты;               |
|              | - существующие земельные участки; | <b>д. Нижнее Стярле</b> | - наименование населенного пункта; |
|              | - характерная точка границы;      |                         |                                    |

Подпись \_\_\_\_\_

Дата «02» августа 2019 г.

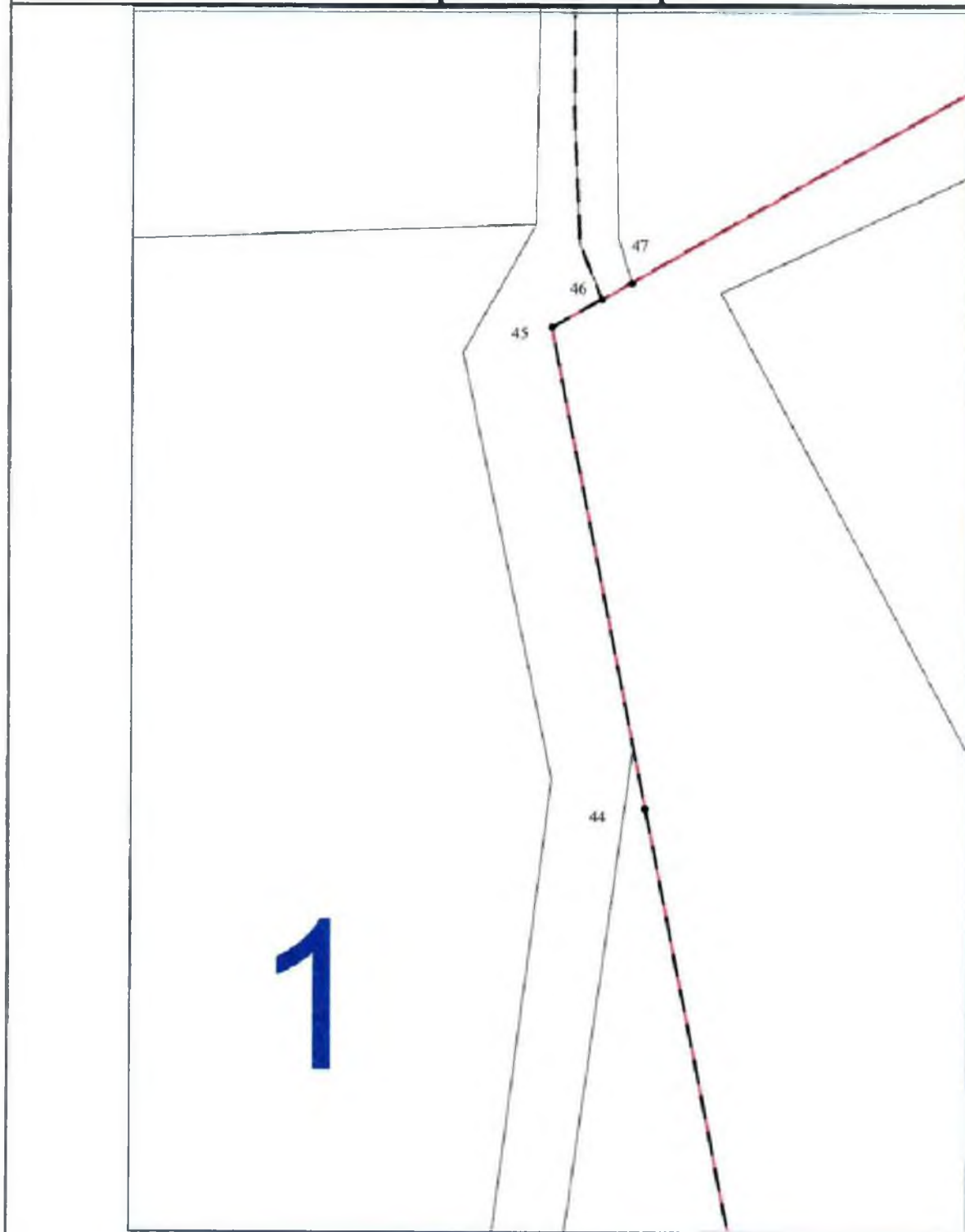
Место \_\_\_\_\_



Место отрисовки печати (для наличия) лица, подписавшего описание местоположения границ объекта







План границ объекта  
деревня Нижнее Стярле



Масштаб 1:700

Используемые условные знаки и обозначения:

-  - граница населенного пункта,
-  - граница кадастрового квартала,
-  - существующие земельные участки;
-  47 - характерная точка границы;

 - номер листа карты;

Подпись

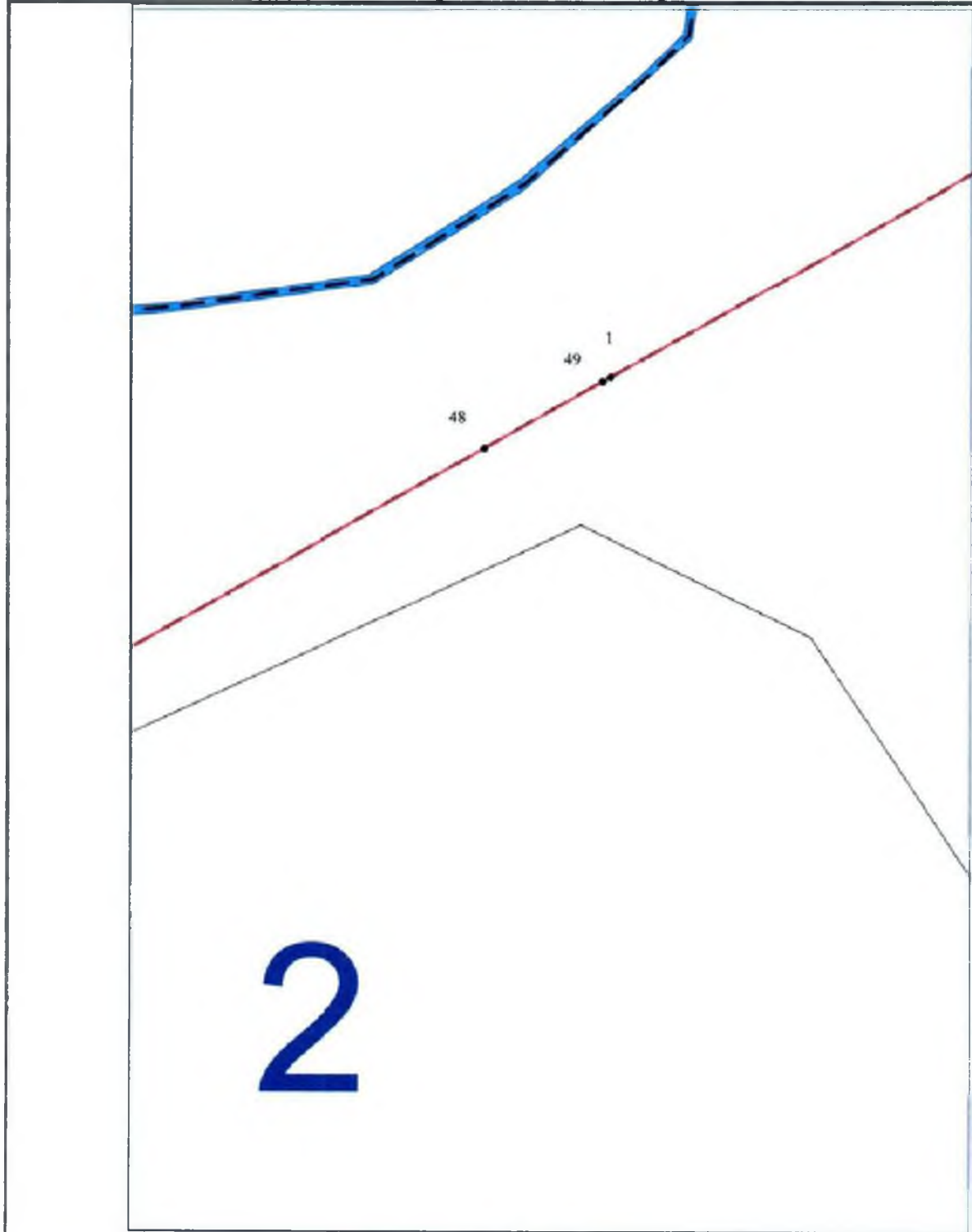


Дата «02» августа 2019 г.

Место для оттиска печати (при наличии) лица, подписавшего описание местоположения границ объекта









План границ объекта  
деревня Нижнее Стягле



Масштаб 1:700

Используемые условные знаки и обозначения:

-  - граница населенного пункта;
-  - граница кадастрового квартала;
-  - существующие земельные участки;
-  1 - характерная точка границы;
-  - ручей;
-  - номер листа карты;

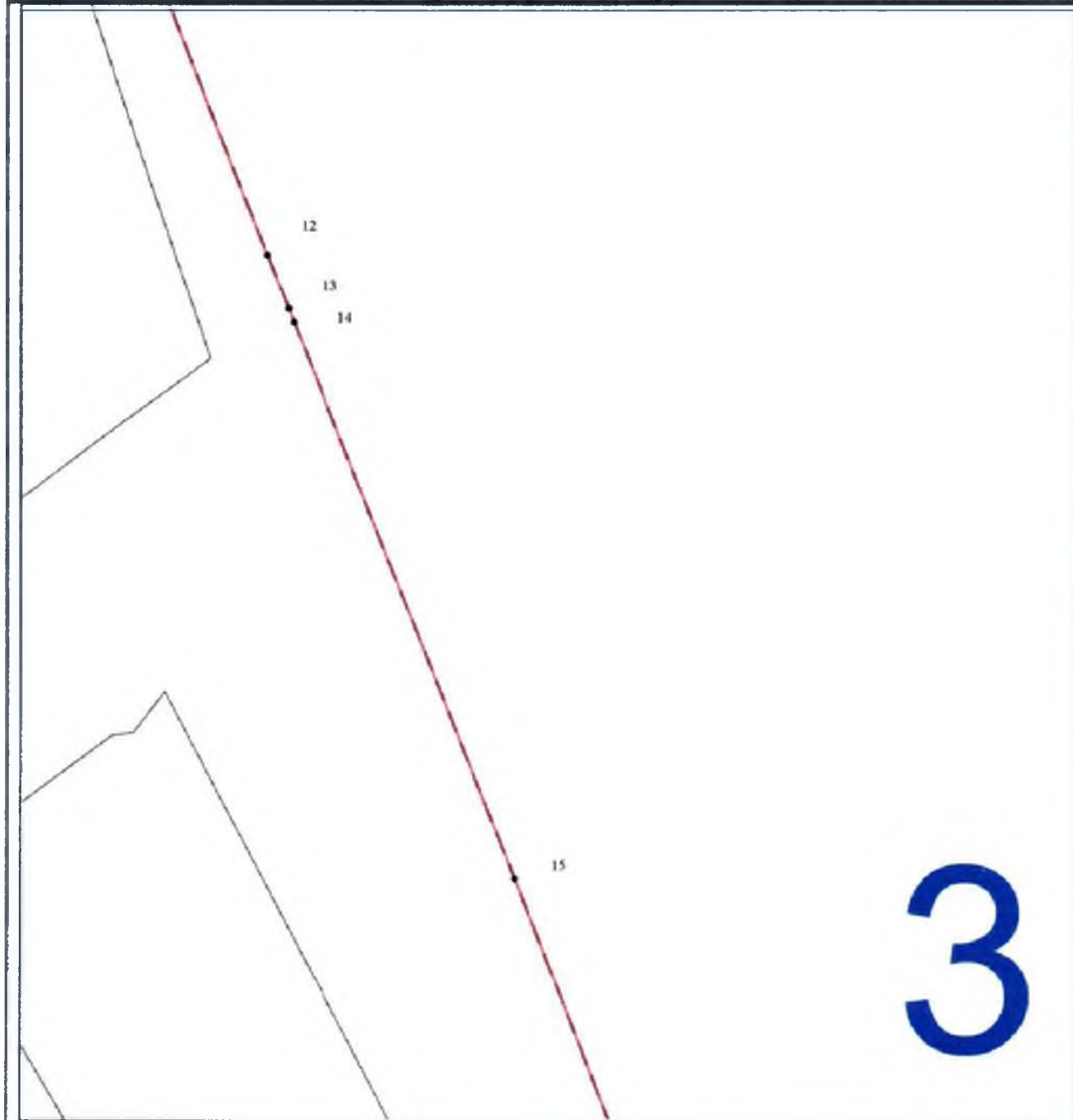
Подпись 

Дата «02» августа 2019 г.

Место для оттиска печати (при наличии) и для подписавшего описание местоположения границ объекта







**План границ объекта  
деревня Нижнее Стярле**



Масштаб 1:500

**Используемые условные знаки и обозначения:**

-  - граница населенного пункта;
-  - граница кадастрового квартала;
-  - существующие земельные участки;
- 3** - номер листа карты;
-  15 - характерная точка границы;

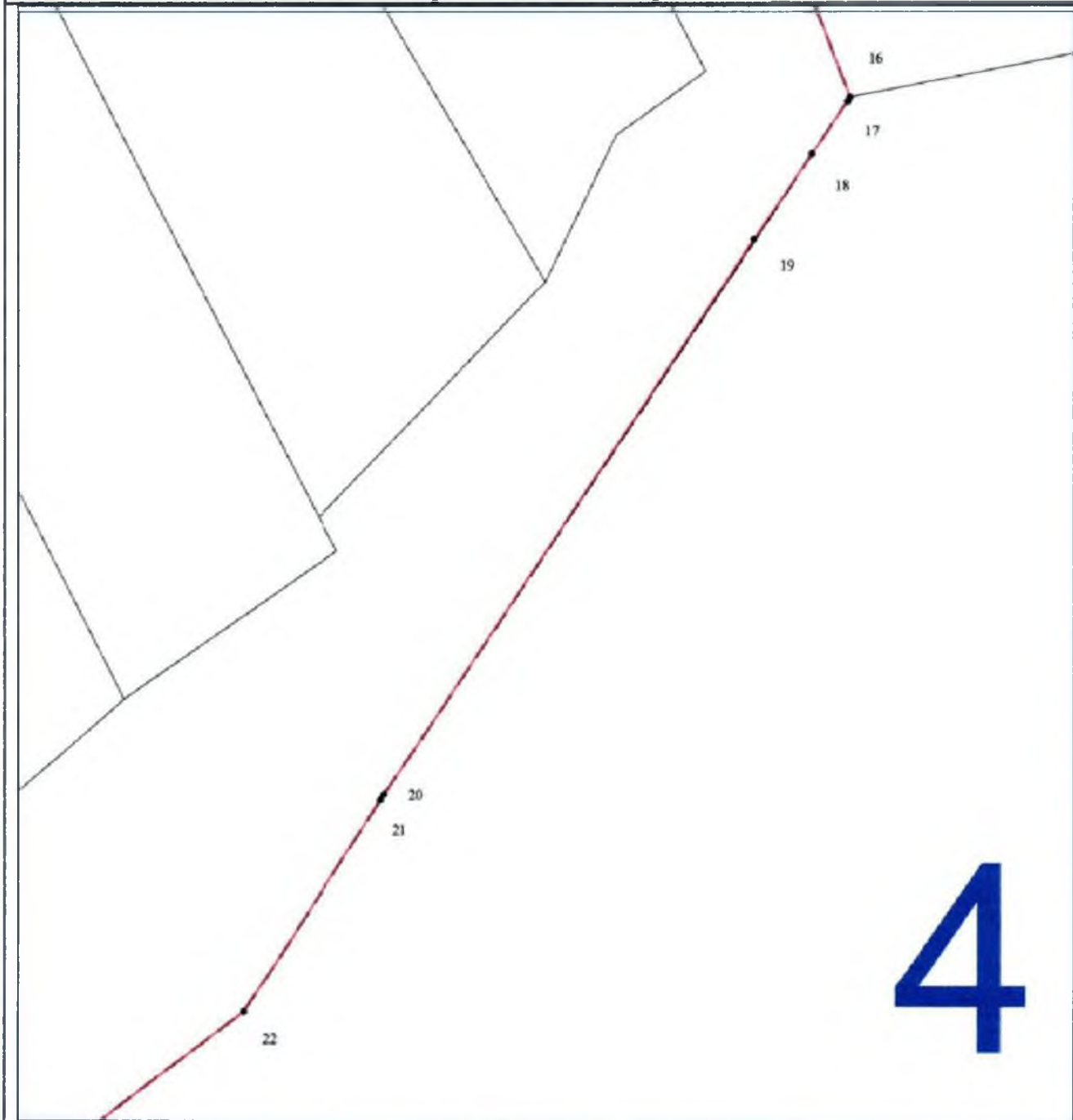
Подпись 

Дата «02» августа 2019 г.

Место для отнесения (в случае отсутствия) лица, подвизавшего описание местоположения границ объекта








**План границ объекта  
деревня Нижнее Стярле**



Масштаб 1:500

**Используемые условные знаки и обозначения:**

-  - граница населенного пункта;
-  - граница кадастрового квартала;
-  - существующие земельные участки;
-  21 - характерная точка границы;
-  4 - номер листа карты;

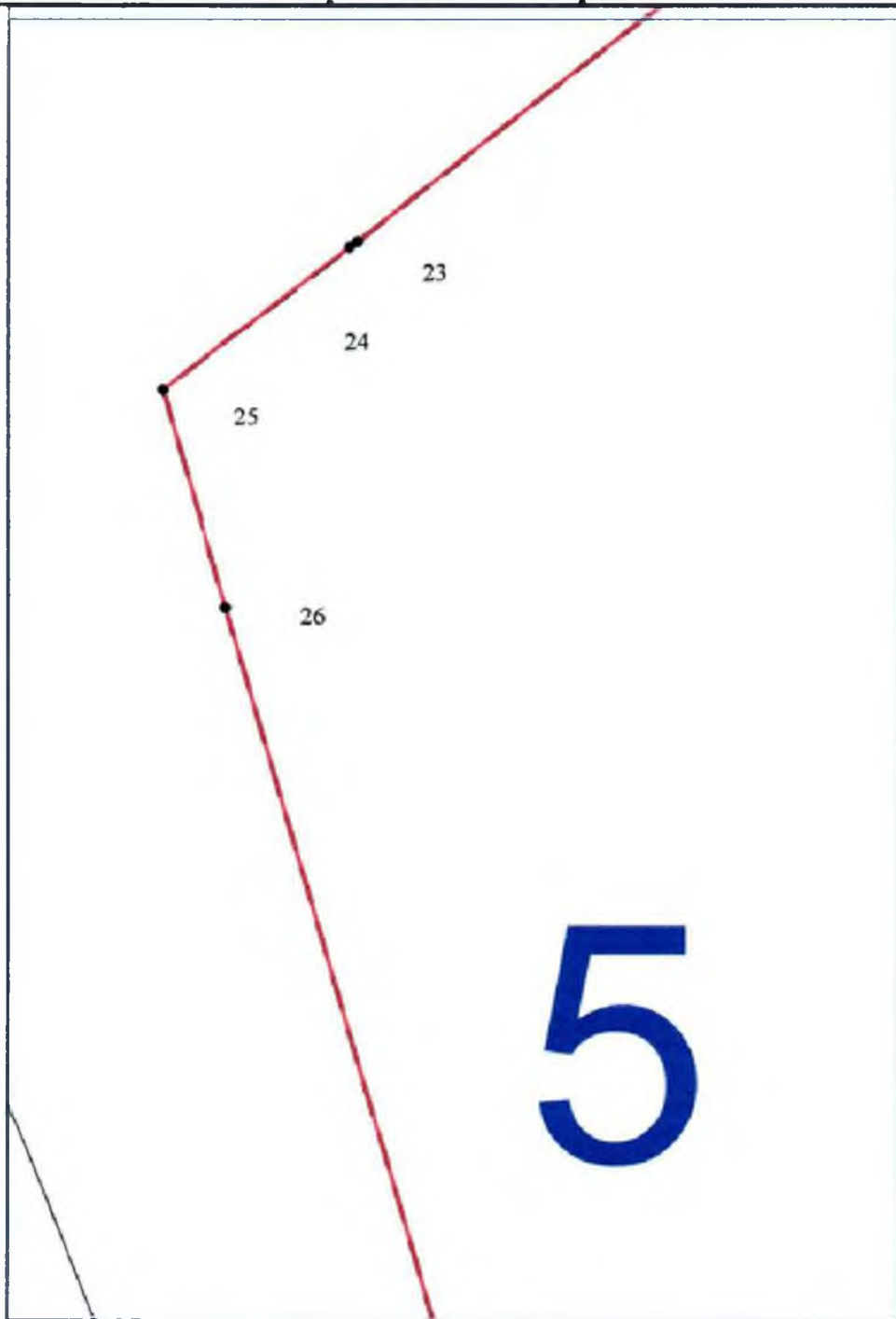
Подпись 

Дата «02» августа 2019 г.

Место для отиска/отпечатка/оттиска лица, подписавшего описание местоположения границ объекта








План границ объекта  
деревня Нижнее Стярле



Масштаб 1:300

Используемые условные знаки и обозначения:

-  - граница населенного пункта;
-  - граница кадастрового квартала;
-  - существующие земельные участки;
-  25 - характерная точка границы;
-  - номер листа карты;

Подпись

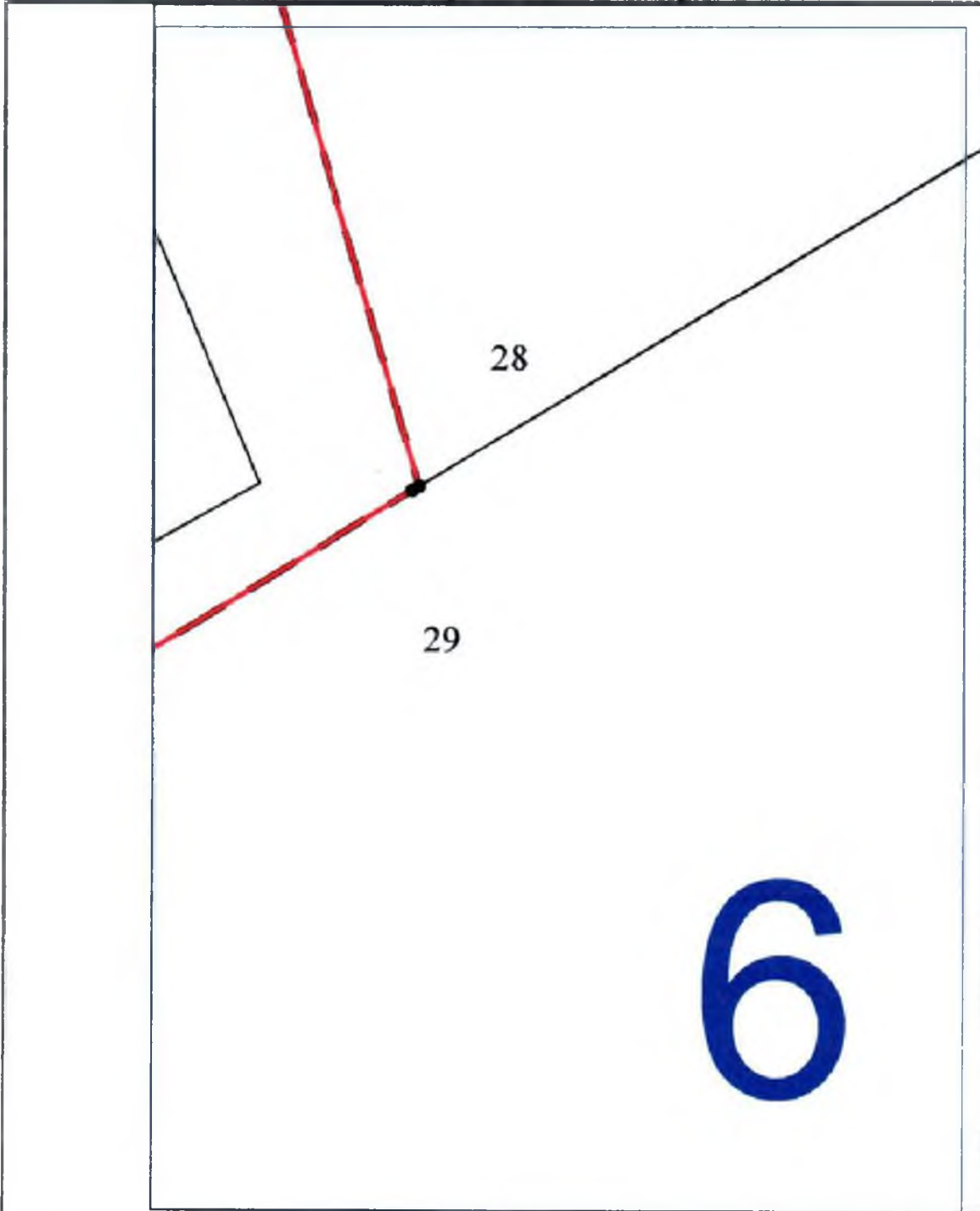


Дата «02» августа 2019 г.

Место для оттиска печати при наличии лица, подписавшего описание местоположения границ объекта








**План границ объекта  
деревня Нижнее Стягле**



Масштаб 1:150

**Используемые условные знаки и обозначения:**

-  - граница населенного пункта;
-  - граница кадастрового квартала;
-  - существующие земельные участки;
-  29 - характерная точка границы;
-  6 - номер листа карты;

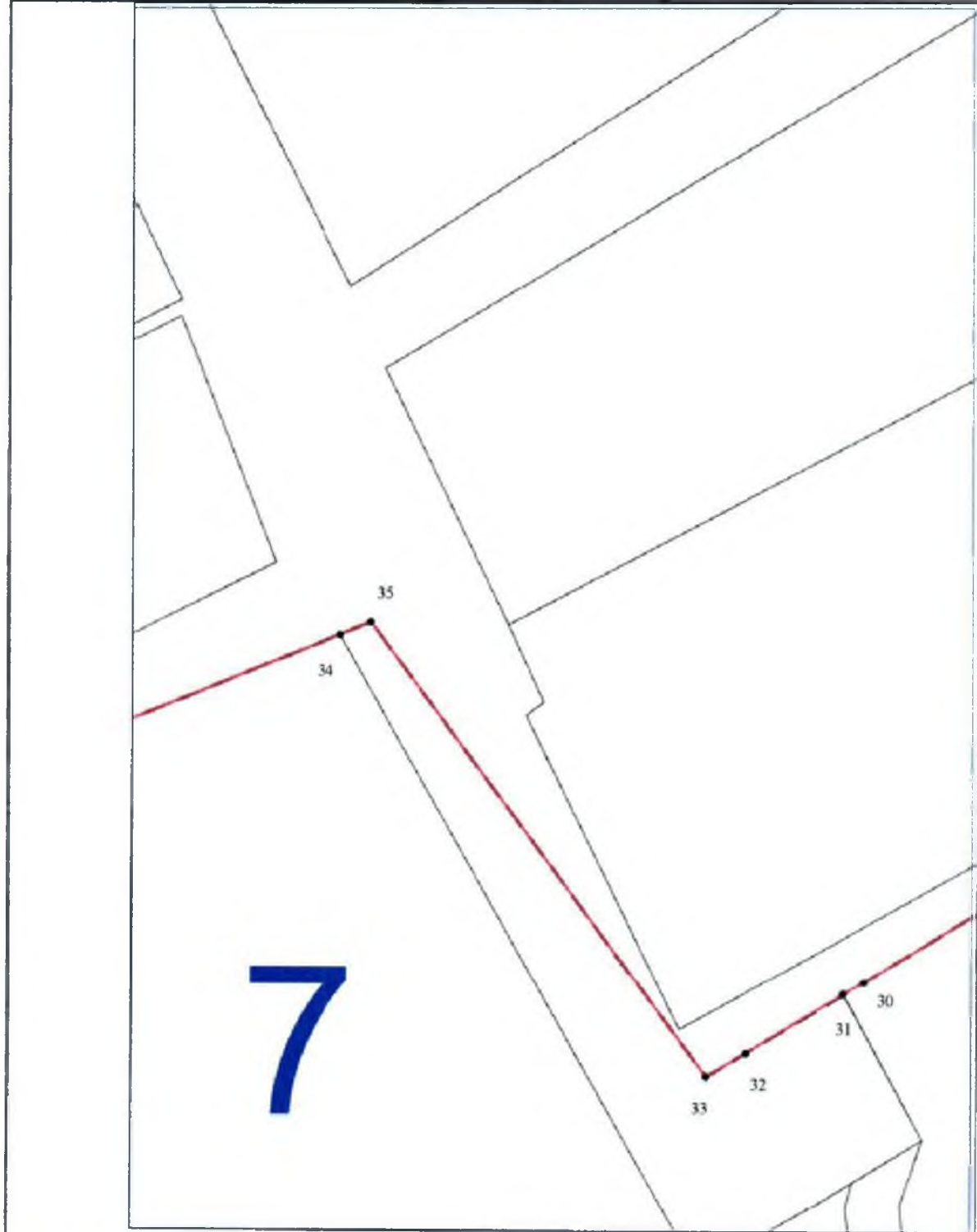
Подпись

Дата «02» августа 2019 г.

Место для оттирания печати (или оттиска) лица, подписавшего описание местоположения границ объекта








План границ объекта  
деревня Нижнее Стярле



Масштаб 1:700

Используемые условные знаки и обозначения:

-  - граница населенного пункта,
-  - граница кадастрового квартала;
-  - существующие земельные участки;
-  31 - характерная точка границы;
-  - номер листа карты;

Подпись 

Дата «02» августа 2019 г.

Место для оттиска печати (при наличии) подписавшего описание местоположения границ объекта



**Текстовое описание местоположения границ  
населенных пунктов, территориальных зон, особо охраняемых природных  
территорий, зон с особыми условиями использования территорий**

Прохождение границы		Описание прохождения границы
от точки	до точки	
<b>1</b>	<b>2</b>	<b>3</b>
1	2	-
2	3	-
3	4	-
4	5	-
5	6	-
6	7	-
7	8	-
8	9	-
9	10	-
10	11	-
11	12	-
12	13	-
13	14	-
14	15	-
15	16	-
16	17	-
17	18	-
18	19	-
19	20	-
20	21	-
21	22	-
22	23	-
23	24	-
24	25	-
25	26	-
26	27	-
27	28	-
28	29	-
29	30	-
30	31	-
31	32	-
32	33	-
33	34	-
34	35	-
35	36	-
36	37	-



**Текстовое описание местоположения границ  
населенных пунктов, территориальных зон, особо охраняемых природных  
территорий, зон с особыми условиями использования территорий**

Прохождение границы		Описание прохождения границы
от точки	до точки	
1	2	3
37	38	-
38	39	-
39	40	-
40	41	-
41	42	-
42	43	-
43	44	-
44	45	-
45	46	-
46	47	-
47	48	-
48	49	-
49	1	-



**РЕШЕНИЕ**  
**Совета Верхнестярлинского сельского поселения**  
**Азнакаевского муниципального района Республики Татарстан**

С.Верхнее Стярле

№ 42-26

от 15 ноября 2016 года

О Генеральном плане Верхнестярлинского  
сельского поселения Азнакаевского  
муниципального района Республики Татарстан

В соответствии со статьей 24 Градостроительного кодекса Российской Федерации, Федеральным законом от 06.10.2003 № 131 - ФЗ «Об общих принципах организации местного самоуправления Российской Федерации», Уставом муниципального образования сельского поселения Азнакаевского муниципального района, на основании заключения согласованного Кабинетом Министров Республики Татарстан от 11.06.2013 года, заключения о результатах публичных слушаний по обсуждению проекта Генерального плана сельского поселения от 21.10.2016 года,

Совет Верхнестярлинского сельского поселения **решает:**

1. Утвердить прилагаемый Генеральный план Верхнестярлинского сельского поселения Азнакаевского муниципального района Республики Татарстан.

2. Признать утратившим силу решение Совета Верхнестярлинского сельского поселения Азнакаевского муниципального района Республики Татарстан от 28.12.2012 года №53 «О Генеральном плане Верхнестярлинского сельского поселения Азнакаевского муниципального района Республики Татарстан».

3. Обнародовать настоящее решение путем размещения на официальном портале правовой информации Республики Татарстан по веб-адресу: <http://pravo.tatarstan.ru> и на официальном сайте Азнакаевского муниципального района на портале муниципальных образований Республики Татарстан в информационной-телекоммуникационной сети «Интернет» по веб-адресу: <http://aznakaevo.tatarstan.ru>.

3. Контроль за исполнением настоящего решения оставляю за собой.



Председатель

Сабирзянова Л.С.

## Соглашение

о передаче исполнительному комитету Верхнестярлинского сельского поселения Азнакзевского муниципального района Республики Татарстан части полномочий исполнительного комитета Азнакаевского муниципального района Республики Татарстан по решению отдельных вопросов местного значения

« 01 » июня 2015 г.

г. Азнакаево

Исполнительный комитет Азнакаевского муниципального района Республики Татарстан в лице руководителя Шамсутдинова Айдара Халяфутдиновича, действующего на основании Положения, именуемый в дальнейшем «Исполнительный комитет района», с одной стороны, и исполнительный комитет Верхнестярлинского сельского поселения Азнакаевского муниципального района Республики Татарстан в лице руководителя Сабирзяновой Л.С. действующего на основании Положения, именуемый в дальнейшем «Исполнительный комитет поселения», с другой стороны, вместе именуемые «Стороны», заключили настоящее Соглашение о нижеследующем:

### 1. Предмет Соглашения

1.1. Предметом настоящего Соглашения является передача Исполнительным комитетом района Исполнительному комитету поселения части полномочий по решению следующих вопросов местного значения:

- организация в границах поселения электро-, тепло-, газо- и водоснабжения населения, водоотведения, снабжения населения топливом в пределах полномочий, установленных законодательством Российской Федерации;

- дорожная деятельность в отношении автомобильных дорог местного значения в границах населенных пунктов поселения и обеспечение безопасности дорожного движения на них (кроме: включая создание и обеспечение функционирования парковок (парковочных мест), осуществление муниципального контроля за сохранностью автомобильных дорог местного значения в границах населенных пунктов поселения, а также осуществление иных полномочий в области использования автомобильных дорог и осуществления дорожной деятельности в соответствии с законодательством Российской Федерации);

- обеспечение проживающих в поселении и нуждающихся в жилых помещениях малоимущих граждан жилыми помещениями, создание условий для жилищного строительства (кроме: организация строительства и содержания муниципального жилищного фонда, осуществление муниципального жилищного контроля, а также иных полномочий органов местного самоуправления в соответствии с жилищным законодательством);

- участие в профилактике терроризма и экстремизма, а также в минимизации и (или) ликвидации последствий проявлений терроризма и экстремизма в границах поселения;

- создание условий для реализации мер, направленных на укрепление межнационального и межконфессионального согласия, сохранение и развитие языков и культуры народов Российской Федерации, проживающих на территории поселения, социальную и культурную адаптацию мигрантов, профилактику межнациональных (межэтнических) конфликтов;

- участие в предупреждении и ликвидации последствий чрезвычайных ситуаций в границах поселения;

- создание условий для массового отдыха жителей поселения и организация обустройства мест массового отдыха населения, включая обеспечение свободного доступа граждан к водным объектам общего пользования и их береговым полосам;

- утверждение генеральных планов поселения, правил землепользования и застройки, утверждение подготовленной на основе генеральных планов поселения документации по планировке территории;

- осуществление мероприятий по обеспечению безопасности людей на водных объектах, охране их жизни и здоровья;

- осуществление в пределах, установленных водным законодательством Российской Федерации, полномочий собственника водных объектов, информирование населения об ограничениях их использования;

- предоставление помещения для работы на обслуживаемом административном участке поселения сотруднику, замещающему должность участкового уполномоченного полиции;

- осуществление мер по противодействию коррупции в границах поселения;

- участие в соответствии с Федеральным законом от 24 июля 2007 года N 221-ФЗ "О государственном кадастре недвижимости" в выполнении комплексных кадастровых работ.

## **2. Права и обязанности Сторон**

2.1. Исполнительный комитет района обязан предоставлять Исполнительному комитету поселения:

- финансовые средства и материальные ресурсы, необходимые для осуществления полномочий, передаваемых в соответствии с настоящим Соглашением (далее - полномочия);

- информацию, необходимую для осуществления полномочий.

2.2. Исполнительный комитет района имеет право:

- осуществлять контроль за исполнением Исполнительным комитетом поселения полномочий, а также за целевым использованием предоставленных финансовых средств и материальных ресурсов в порядке, определенном пунктами 5.1-5.3 настоящего Соглашения;

- получать от Исполнительного комитета поселения информацию, касающуюся предмета настоящего Соглашения.

### **2.3. Исполнительный комитет поселения обязан:**

- осуществлять полномочия в соответствии с требованиями законодательства, в том числе обеспечивать целевое использование финансовых средств и материальных ресурсов, предоставленных Исполнительным комитетом района, исключительно на осуществление полномочий;

- представлять Исполнительному комитету района ежеквартальные отчеты об исполнении полномочий, а также по отдельным запросам иную информацию, касающуюся предмета Соглашения.

### **2.4. Исполнительный комитет поселения имеет право:**

- получать и использовать финансовые средства и материальные ресурсы, передаваемые Исполнительным комитетом района для осуществления полномочий;

- запрашивать у Исполнительного комитета района информацию, необходимую для осуществления полномочий;

- для осуществления полномочий дополнительно использовать иные материальные ресурсы и финансовые средства в соответствии с законодательством.

## **3. Порядок определения ежегодного объема межбюджетных трансфертов, для осуществления полномочий**

3.1. Передача осуществления части полномочий по предмету настоящего Соглашения осуществляется за счет субвенций, предоставляемых ежегодно из бюджета муниципального образования «Азнакаевский муниципальный район» в бюджет Верхнестярлинского сельского поселения Азнакаевского муниципального района.

3.2. Финансовые средства, необходимые для осуществления полномочий, предоставляются в соответствии с бюджетным законодательством в форме межбюджетных трансфертов.

3.3. Стороны ежегодно определяют объем субвенций, необходимых для осуществления передаваемых полномочий.

3.4. В случае нецелевого использования Исполнительным комитетом поселения финансовых средств они подлежат возврату в бюджет района по требованию Исполнительного комитета района в десятидневный срок.

## **4. Порядок передачи материальных ресурсов**

4.1. Для осуществления полномочий Исполнительный комитет района на основании решения Азнакаевского районного Совета Республики Татарстан, принятого в соответствии с пунктом 5 части 10 статьи 35 Федерального закона № 131-ФЗ «Об общих принципах организации местного самоуправления в Российской Федерации», в тридцатидневный срок со дня подписания настоящего Соглашения

передает, а Исполнительный комитет поселения принимает муниципальное имущество на основании договора безвозмездного срочного пользования.

4.2. Договор безвозмездного пользования, указанный в пункте 4.1 настоящего Соглашения, является срочным и заключается на срок действия настоящего Соглашения.

4.3. Порядок использования материальных ресурсов, переданных в соответствии с пунктом 4.1 настоящего Соглашения, определяется договором безвозмездного пользования и является его существенным условием.

### **5. Контроль исполнения полномочий**

5.1. Исполнительный комитет района осуществляет проверки исполнения полномочий, запрашивает у Исполнительного комитета поселения необходимую информацию об использовании переданных финансовых средств и материальных ресурсов. Исполнительный комитет поселения по запросу Исполнительного комитета района обязан предоставить запрашиваемую информацию и обеспечить доступ его представителей на проверяемые объекты.

5.2. Форма отчетов и порядок их предоставления устанавливаются правовыми актами Исполнительного комитета района.

5.3. Контроль расходования переданных финансовых средств и материальных ресурсов осуществляется МКУ «Контрольно-счетная палата Азнакаевского муниципального района», в том числе по запросу Исполнительного комитета района.

### **6. Срок действия Соглашения**

6.1. Соглашение вступает в силу со дня его подписания Сторонами и действует по 31 декабря 2015 года.

6.2. Действие настоящего Соглашения распространяется на правоотношения, возникшие с 1 января 2015 года.

6.3. Соглашение считается продленным на 2016 год в случае, если ни одна из Сторон не заявит о его расторжении не позднее, чем за 30 дней до истечения срока, предусмотренного пунктом 6.1 настоящего Соглашения.

### **7. Основания и порядок досрочного прекращения Соглашения**

7.1. Действие настоящего Соглашения может быть прекращено досрочно:

- по соглашению Сторон;
- в одностороннем порядке в случае неисполнения или ненадлежащего исполнения одной из Сторон своих обязательств;
- если осуществление полномочий становится невозможным, в том числе в случае изменения законодательства Российской Федерации и (или) законодательства Республики Татарстан

7.2. Уведомление о расторжении настоящего Соглашения направляется другой Стороне в письменном виде не позднее, чем за 30 дней до предполагаемой даты окончания его действия.

7.3. В случае досрочного прекращения действия настоящего Соглашения Исполнительный комитет поселения возвращает Исполнительному комитету района неиспользованные финансовые средства и материальные ресурсы, переданные для осуществления полномочий.

7.4. Расторжение настоящего соглашения оформляется в письменной форме.

## **8. Ответственность Сторон**

8.1. Стороны несут ответственность за неисполнение или ненадлежащее исполнение обязательств, предусмотренных настоящим Соглашением, в соответствии с действующим законодательством.

8.2. Установление факта ненадлежащего осуществления Исполнительным комитетом поселения переданных ему полномочий является основанием для одностороннего расторжения данного Соглашения.

8.3. Расторжение Соглашения влечет за собой возврат перечисленных финансовых средств за вычетом фактических расходов, подтвержденных документально, в течение 30 дней с момента подписания Соглашения о расторжении или получения письменного уведомления о расторжении Соглашения.

8.4. За неисполнение одной из Сторон своих обязательств по настоящему Соглашению виновная Сторона выплачивает другой Стороне штраф в размере 0,1 процента от объема финансовых средств, предусмотренных пунктом 3.2 настоящего Соглашения.

8.5. Уплата штрафа не освобождает Стороны от дальнейшего исполнения обязательств по настоящему Соглашению.

8.6. Меры ответственности Сторон, не предусмотренные в настоящем Соглашении, применяются в соответствии с нормами гражданского законодательства Российской Федерации.

## **9. Порядок разрешения споров**

9.1. Споры, связанные с исполнением настоящего Соглашения, разрешаются путем проведения переговоров.

9.2. Не урегулированные Сторонами споры и разногласия, возникшие при исполнении настоящего Соглашения, подлежат рассмотрению в порядке, предусмотренном действующим законодательством.

## **10. Заключительные положения**

10.1. По взаимному согласию Сторон или в соответствии с требованиями действующего законодательства в настоящее Соглашение могут быть внесены изменения и дополнения.

10.2. Все изменения и дополнения к Соглашению оформляются дополнительным соглашением в письменной форме. Дополнительные



соглашения являются неотъемлемой частью настоящего Соглашения.

10.3. Соглашение составлено в двух экземплярах, имеющих равную юридическую силу, по одному для каждой из Сторон.

## 11. Подписи Сторон

Руководитель исполнительного  
комитета Азнакаевского  
муниципального района  
Республики Татарстан

Руководитель исполнительного  
комитета Верхнестярлинского  
сельского поселения Азнакаевского  
муниципального района Республики  
Татарстан

Шамсутдинов А.Х.

Сабирзянова Л.С.



## ВЫПИСКА

из Единого государственного реестра юридических лиц

18.06.2019

№ ЮЭ9965-19-  
56638843

дата формирования выписки

Настоящая выписка содержит сведения о юридическом лице

**ОБЩЕСТВО С ОГРАНИЧЕННОЙ ОТВЕТСТВЕННОСТЬЮ "АЗНАКАЕВСКАЯ  
ГОРНОДОБЫВАЮЩАЯ КОМПАНИЯ"**

полное наименование юридического лица

ОГРН 

1	1	4	1	6	9	0	0	3	3	3	9	6
---	---	---	---	---	---	---	---	---	---	---	---	---

включенные в Единый государственный реестр юридических лиц по состоянию на

« 18 » июня 20 19 г.

число                      месяц прописью                      год

№ п/п	Наименование показателя	Значение показателя
1	2	3
<b>Наименование</b>		
1	Полное наименование	ОБЩЕСТВО С ОГРАНИЧЕННОЙ ОТВЕТСТВЕННОСТЬЮ "АЗНАКАЕВСКАЯ ГОРНОДОБЫВАЮЩАЯ КОМПАНИЯ"
2	Сокращенное наименование	ООО "АГК"
3	ГРН и дата внесения в ЕГРЮЛ записи, содержащей указанные сведения	1141690033396 07.05.2014
<b>Адрес (место нахождения)</b>		
4	Почтовый индекс	423330
5	Субъект Российской Федерации	РЕСПУБЛИКА ТАТАРСТАН
6	Район (улиц и т.п.)	РАЙОН АЗНАКАЕВСКИЙ
7	Город (волость и т.п.)	ГОРОД АЗНАКАЕВО
8	Улица (проспект, переулок и т.д.)	УЛИЦА ЛЕНИНОГОРСКИЙ ТРАКТ
9	Дом (владение и т.п.)	ДОМ 4
10	Корпус (строение и т.п.)	ЭТАЖ/ЛИТЕР 1/Б
11	Офис (квартира и т.п.)	ОФИС 11
12	ГРН и дата внесения в ЕГРЮЛ записи, содержащей указанные сведения	7171690131628 28.11.2017
<b>Сведения о регистрации</b>		
13	Способ образования	Создание юридического лица
14	ОГРН	1141690033396
15	Дата регистрации	07.05.2014
16	ГРН и дата внесения в ЕГРЮЛ записи, содержащей указанные сведения	1141690033396 07.05.2014

<b>Сведения о регистрирующем органе по месту нахождения юридического лица</b>		
17	Наименование регистрирующего органа	Межрайонная инспекция Федеральной налоговой службы № 18 по Республике Татарстан
18	Адрес регистрирующего органа	,420054,, Казань г., Владимира Кулагина ул, 1,,
19	ГРН и дата внесения в ЕГРЮЛ записи, содержащей указанные сведения	1141690033396 07.05.2014
<b>Сведения об учете в налоговом органе</b>		
20	ИНН	1657141610
21	КПП	164301001
22	Дата постановки на учет	28.11.2017
23	Наименование налогового органа	Межрайонная инспекция Федеральной налоговой службы № 17 по Республике Татарстан
24	ГРН и дата внесения в ЕГРЮЛ записи, содержащей указанные сведения	7171690131837 29.11.2017
<b>Сведения о регистрации в качестве страхователя в территориальном органе Пенсионного фонда Российской Федерации</b>		
25	Регистрационный номер	013020010014
26	Дата регистрации	30.11.2017
27	Наименование территориального органа Пенсионного фонда	Государственное Учреждение - Управление Пенсионного фонда Российской Федерации в Азнакаевском районе и городе Азнакаево Республики Татарстан
28	ГРН и дата внесения в ЕГРЮЛ записи, содержащей указанные сведения	7171690146720 01.12.2017
<b>Сведения о регистрации в качестве страхователя в исполнительном органе Фонда социального страхования Российской Федерации</b>		
29	Регистрационный номер	160557732116101
30	Дата регистрации	29.11.2017
31	Наименование исполнительного органа Фонда социального страхования	Филиал №10 Государственного учреждения - регионального отделения Фонда социального страхования Российской Федерации по Республике Татарстан
32	ГРН и дата внесения в ЕГРЮЛ записи, содержащей указанные сведения	7171690162780 04.12.2017
<b>Сведения об уставном капитале (складочном капитале, уставном фонде, паевых взносах)</b>		
33	Вид	УСТАВНЫЙ КАПИТАЛ
34	Размер (в рублях)	13000
35	ГРН и дата внесения в ЕГРЮЛ записи, содержащей указанные сведения	6171690920384 17.10.2017
<b>Сведения о лице, имеющем право без доверенности действовать от имени юридического лица</b>		
36	ГРН и дата внесения в ЕГРЮЛ сведений о данном лице	2171690752210 25.04.2017
37	Фамилия	ИСЛАМОВ
38	Имя	ФИРДАВИС
39	Отчество	ЗУФАРОВИЧ

40	ИНН	164300121325
41	ГРН и дата внесения в ЕГРЮЛ записи, содержащей указанные сведения	2171690752210 25.04.2017
42	Должность	ДИРЕКТОР
43	ГРН и дата внесения в ЕГРЮЛ записи, содержащей указанные сведения	2171690752210 25.04.2017
<b>Сведения об учредителях (участниках) юридического лица</b>		
<b>1</b>		
44	ГРН и дата внесения в ЕГРЮЛ сведений о данном лице	6171690920384 17.10.2017
45	Фамилия	ИСЛАМОВ
46	Имя	ФИРДАВИС
47	Отчество	ЗУФАРОВИЧ
48	ИНН	164300121325
49	ГРН и дата внесения в ЕГРЮЛ записи, содержащей указанные сведения	6171690920384 17.10.2017
50	Номинальная стоимость доли (в рублях)	6370
51	Размер доли (в процентах)	49
52	ГРН и дата внесения в ЕГРЮЛ записи, содержащей указанные сведения	6171690996559 01.11.2017
<b>2</b>		
53	ГРН и дата внесения в ЕГРЮЛ сведений о данном лице	6171690920384 17.10.2017
54	Фамилия	ЗАРИПОВА
55	Имя	ЛЕЙЛА
56	Отчество	ИЛЬШАТОВНА
57	ИНН	164308966500
58	ГРН и дата внесения в ЕГРЮЛ записи, содержащей указанные сведения	6171690920384 17.10.2017
59	Номинальная стоимость доли (в рублях)	6630
60	Размер доли (в процентах)	51
61	ГРН и дата внесения в ЕГРЮЛ записи, содержащей указанные сведения	6171690996559 01.11.2017
<b>Сведения о видах экономической деятельности по Общероссийскому классификатору видов экономической деятельности (ОКВЭД ОК 029-2014 КДЕС. Ред. 2)</b>		
<b>Сведения об основном виде деятельности</b>		
62	Код и наименование вида деятельности	71.12.3 Работы геолого-разведочные, геофизические и геохимические в области изучения недр и воспроизводства минерально-сырьевой базы
63	ГРН и дата внесения в ЕГРЮЛ записи, содержащей указанные сведения	1141690033396 07.05.2014

**Сведения о дополнительных видах деятельности**

1		
64	Код и наименование вида деятельности	08.11.2 Добыча и первичная обработка известняка и гипсового камня
65	ГРН и дата внесения в ЕГРЮЛ записи, содержащей указанные сведения	1141690033396 07.05.2014
2		
66	Код и наименование вида деятельности	08.12 Разработка гравийных и песчаных карьеров, добыча глины и каолина
67	ГРН и дата внесения в ЕГРЮЛ записи, содержащей указанные сведения	1141690033396 07.05.2014
3		
68	Код и наименование вида деятельности	08.12.2 Добыча глины и каолина
69	ГРН и дата внесения в ЕГРЮЛ записи, содержащей указанные сведения	1141690033396 07.05.2014
4		
70	Код и наименование вида деятельности	08.99 Добыча прочих полезных ископаемых, не включенных в другие группировки
71	ГРН и дата внесения в ЕГРЮЛ записи, содержащей указанные сведения	1141690033396 07.05.2014
5		
72	Код и наименование вида деятельности	43.12.4 Подготовка участка к разработке и добыче полезных ископаемых, за исключением нефтяных и газовых участков
73	ГРН и дата внесения в ЕГРЮЛ записи, содержащей указанные сведения	1141690033396 07.05.2014
6		
74	Код и наименование вида деятельности	43.13 Разведочное бурение
75	ГРН и дата внесения в ЕГРЮЛ записи, содержащей указанные сведения	1141690033396 07.05.2014
7		
76	Код и наименование вида деятельности	49.41 Деятельность автомобильного грузового транспорта
77	ГРН и дата внесения в ЕГРЮЛ записи, содержащей указанные сведения	6181690267225 28.09.2018
8		
78	Код и наименование вида деятельности	49.41.2 Перевозка грузов неспециализированными автотранспортными средствами
79	ГРН и дата внесения в ЕГРЮЛ записи, содержащей указанные сведения	1141690033396 07.05.2014
9		
80	Код и наименование вида деятельности	49.41.3 Аренда грузового автомобильного транспорта с водителем
81	ГРН и дата внесения в ЕГРЮЛ записи, содержащей указанные сведения	6181690267225 28.09.2018
10		
82	Код и наименование вида деятельности	50.40 Деятельность внутреннего водного грузового транспорта

83	ГРН и дата внесения в ЕГРЮЛ записи, содержащей указанные сведения	1141690033396 07.05.2014
11		
84	Код и наименование вида деятельности	71.12.12 Разработка проектов промышленных процессов и производств, относящихся к электротехнике, электронной технике, горному делу, химической технологии, машиностроению, а также в области промышленного строительства, системотехники и техники безопасности
85	ГРН и дата внесения в ЕГРЮЛ записи, содержащей указанные сведения	1141690033396 07.05.2014
12		
86	Код и наименование вида деятельности	71.12.41 Деятельность топографо-геодезическая
87	ГРН и дата внесения в ЕГРЮЛ записи, содержащей указанные сведения	1141690033396 07.05.2014
13		
88	Код и наименование вида деятельности	71.12.43 Работы гидрографические изыскательские
89	ГРН и дата внесения в ЕГРЮЛ записи, содержащей указанные сведения	1141690033396 07.05.2014
14		
90	Код и наименование вида деятельности	71.12.45 Инженерные изыскания в строительстве
91	ГРН и дата внесения в ЕГРЮЛ записи, содержащей указанные сведения	1141690033396 07.05.2014
15		
92	Код и наименование вида деятельности	77.11 Аренда и лизинг легковых автомобилей и легких автотранспортных средств
93	ГРН и дата внесения в ЕГРЮЛ записи, содержащей указанные сведения	6181690267225 28.09.2018
<b>Сведения о записях, внесенных в Единый государственный реестр юридических лиц</b>		
<b>1</b>		
94	ГРН и дата внесения записи в ЕГРЮЛ	1141690033396 07.05.2014
95	Причина внесения записи в ЕГРЮЛ	Создание юридического лица
96	Наименование регистрирующего органа, которым запись внесена в ЕГРЮЛ	Межрайонная инспекция Федеральной налоговой службы № 18 по Республике Татарстан
	Сведения о документах, представленных при внесении записи в ЕГРЮЛ	
97	Наименование документа	Р11001 ЗАЯВЛЕНИЕ О СОЗДАНИИ ЮЛ
98	Номер документа	15317А
99	Дата документа	28.04.2014
100	Наименование документа	Устав ЮЛ
101	Дата документа	24.04.2014

102	Наименование документа	Договор
103	Дата документа	24.04.2014
104	Наименование документа	АКТ
105	Дата документа	24.04.2014
106	Наименование документа	ДОВЕРЕННОСТЬ
107	Дата документа	24.04.2014
108	Наименование документа	Документ об оплате государственной пошлины
109	Номер документа	250
110	Дата документа	28.04.2014
111	Наименование документа	Протокол об учреждении ЮЛ
112	Номер документа	1
113	Дата документа	24.04.2014
114	Наименование документа	Заявление на предоставление выписки из ЕГРЮЛ сведениями о ЮЛ
115	Дата документа	28.04.2014
	Сведения о свидетельстве, подтверждающем факт внесения записи в ЕГРЮЛ	
116	Серия, номер и дата выдачи свидетельства	16 007010479 07.05.2014
2		
117	ГРН и дата внесения записи в ЕГРЮЛ	2141690368202 07.05.2014
118	Причина внесения записи в ЕГРЮЛ	Представление сведений об учете юридического лица в налоговом органе
119	Наименование регистрирующего органа, которым запись внесена в ЕГРЮЛ	Межрайонная инспекция Федеральной налоговой службы № 18 по Республике Татарстан
3		
120	ГРН и дата внесения записи в ЕГРЮЛ	2141690410123 23.05.2014
121	Причина внесения записи в ЕГРЮЛ	Представление сведений о регистрации юридического лица в качестве страхователя в территориальном органе Пенсионного фонда Российской Федерации
122	Наименование регистрирующего органа, которым запись внесена в ЕГРЮЛ	Межрайонная инспекция Федеральной налоговой службы № 18 по Республике Татарстан
4		
123	ГРН и дата внесения записи в ЕГРЮЛ	2141690411707 23.05.2014

124	Причина внесения записи в ЕГРЮЛ	Представление сведений о регистрации юридического лица в качестве страхователя в исполнительном органе Фонда социального страхования Российской Федерации
125	Наименование регистрирующего органа, которым запись внесена в ЕГРЮЛ	Межрайонная инспекция Федеральной налоговой службы № 18 по Республике Татарстан
<b>5</b>		
126	ГРН и дата внесения записи в ЕГРЮЛ	2171690752210 25.04.2017
127	Причина внесения записи в ЕГРЮЛ	Изменение сведений о юридическом лице, содержащихся в Едином государственном реестре юридических лиц
128	Наименование регистрирующего органа, которым запись внесена в ЕГРЮЛ	Межрайонная инспекция Федеральной налоговой службы № 18 по Республике Татарстан
	Сведения о документах, представленных при внесении записи в ЕГРЮЛ	
129	Наименование документа	Р14001 ЗАЯВЛЕНИЕ ОБ ИЗМ.СВЕДЕНИЙ, НЕ СВЯЗАННЫХ С ИЗМ. УЧРЕД.ДОКУМЕНТОВ (П.2.1)
130	Номер документа	681А
131	Дата документа	18.04.2017
132	Наименование документа	ПРОТОКОЛ №3
133	Наименование документа	РАСПИСКА
134	Дата документа	15.04.2017
<b>6</b>		
135	ГРН и дата внесения записи в ЕГРЮЛ	6171690920329 17.10.2017
136	Причина внесения записи в ЕГРЮЛ	Изменение сведений о юридическом лице, содержащихся в Едином государственном реестре юридических лиц
137	Наименование регистрирующего органа, которым запись внесена в ЕГРЮЛ	Межрайонная инспекция Федеральной налоговой службы № 18 по Республике Татарстан
	Сведения о документах, представленных при внесении записи в ЕГРЮЛ	
138	Наименование документа	ЗАЯВЛЕНИЕ ПО ФОРМЕ Р14001
139	Номер документа	55450А
140	Дата документа	11.10.2017
141	Наименование документа	ПРОТОКОЛ ОБЩЕГО СОБРАНИЯ УЧАСТНИКОВ ЮЛ
142	Дата документа	11.10.2017



7		
143	ГРН и дата внесения записи в ЕГРЮЛ	6171690920384 17.10.2017
144	Причина внесения записи в ЕГРЮЛ	Государственная регистрация изменений, внесенных в учредительные документы юридического лица, связанных с внесением изменений в сведения о юридическом лице, содержащиеся в Едином государственном реестре юридических лиц, на основании заявления
145	Наименование регистрирующего органа, которым запись внесена в ЕГРЮЛ	Межрайонная инспекция Федеральной налоговой службы № 18 по Республике Татарстан
	Сведения о документах, представленных при внесении записи в ЕГРЮЛ	
146	Наименование документа	Р13001 ЗАЯВЛЕНИЕ ОБ ИЗМЕНЕНИЯХ, ВНОСИМЫХ В УЧРЕД. ДОКУМЕНТЫ
147	Номер документа	55449А
148	Дата документа	11.10.2017
	Сведения о документах, представленных при внесении записи в ЕГРЮЛ	
149	Наименование документа	УСТАВ ЮЛ
	Сведения о документах, представленных при внесении записи в ЕГРЮЛ	
150	Наименование документа	ПРОТОКОЛ
151	Дата документа	05.10.2017
	Сведения о документах, представленных при внесении записи в ЕГРЮЛ	
152	Наименование документа	ЗАЯВЛЕНИЕ
153	Дата документа	05.10.2017
	Сведения о документах, представленных при внесении записи в ЕГРЮЛ	
154	Наименование документа	ЗАЯВЛЕНИЕ
155	Дата документа	05.10.2017
	Сведения о документах, представленных при внесении записи в ЕГРЮЛ	
156	Наименование документа	СВИДЕТЕЛЬСТВО
157	Номер документа	16 А А 4239078
158	Дата документа	05.10.2017
8		
159	ГРН и дата внесения записи в ЕГРЮЛ	6171690996559 01.11.2017
160	Причина внесения записи в ЕГРЮЛ	Изменение сведений о юридическом лице, содержащихся в Едином государственном реестре юридических лиц
161	Наименование регистрирующего органа, которым запись внесена в ЕГРЮЛ	Межрайонная инспекция Федеральной налоговой службы № 18 по Республике Татарстан
	Сведения о документах, представленных при внесении записи в ЕГРЮЛ	
162	Наименование документа	ЗАЯВЛЕНИЕ ПО ФОРМЕ Р14001
163	Номер документа	58296А
164	Дата документа	26.10.2017

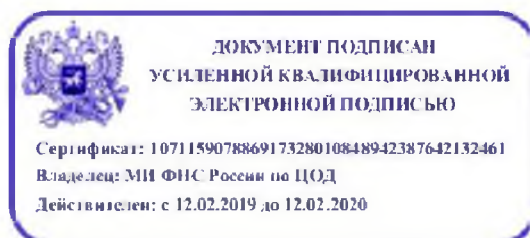
165	Наименование документа	ПРОТОКОЛ ОБЩЕГО СОБРАНИЯ УЧАСТНИКОВ ЮЛ
166	Дата документа	24.10.2017
167	Наименование документа	ЗАЯВЛЕНИЕ
168	Номер документа	16 А А 4239545
169	Дата документа	24.10.2017
170	Наименование документа	ЗАЯВЛЕНИЕ
171	Номер документа	16 А А 4239539
172	Дата документа	24.10.2017
173	Наименование документа	ЗАЯВЛЕНИЕ
174	Номер документа	16 А А 4239543
175	Дата документа	24.10.2017
176	Наименование документа	ЗАЯВЛЕНИЕ
177	Номер документа	16 А А 4239538
178	Дата документа	24.10.2017
<b>9</b>		
179	ГРН и дата внесения записи в ЕГРЮЛ	7171690131628 28.11.2017
180	Причина внесения записи в ЕГРЮЛ	Государственная регистрация изменений, внесенных в учредительные документы юридического лица, связанных с внесением изменений в сведения о юридическом лице, содержащиеся в Едином государственном реестре юридических лиц, на основании заявления
181	Наименование регистрирующего органа, которым запись внесена в ЕГРЮЛ	Межрайонная инспекция Федеральной налоговой службы № 18 по Республике Татарстан
	Сведения о документах, представленных при внесении записи в ЕГРЮЛ	
182	Наименование документа	Р13001 ЗАЯВЛЕНИЕ ОБ ИЗМЕНЕНИЯХ, ВНОСИМЫХ В УЧРЕД. ДОКУМЕНТЫ
183	Номер документа	66123А
184	Дата документа	22.11.2017
185	Наименование документа	УСТАВ ЮЛ
186	Номер документа	Б/Н
187	Дата документа	22.11.2017
188	Наименование документа	ПРОТОКОЛ ОБЩЕГО СОБРАНИЯ УЧАСТНИКОВ ЮЛ
189	Номер документа	Б/Н
190	Дата документа	22.11.2017

191	Наименование документа	ДОГОВОР
192	Номер документа	17/02-02
193	Дата документа	06.02.2017
<b>10</b>		
194	Наименование документа	ДОКУМЕНТ ОБ ОПЛАТЕ ГОСУДАРСТВЕННОЙ ПОШЛИНЫ
195	Номер документа	13
196	Дата документа	15.11.2017
<b>10</b>		
197	ГРН и дата внесения записи в ЕГРЮЛ	7171690131826 29.11.2017
198	Причина внесения записи в ЕГРЮЛ	Представление сведений об учете юридического лица в налоговом органе
199	Наименование регистрирующего органа, которым запись внесена в ЕГРЮЛ	Межрайонная инспекция Федеральной налоговой службы № 18 по Республике Татарстан
<b>11</b>		
200	ГРН и дата внесения записи в ЕГРЮЛ	7171690131837 29.11.2017
201	Причина внесения записи в ЕГРЮЛ	Представление сведений об учете юридического лица в налоговом органе
202	Наименование регистрирующего органа, которым запись внесена в ЕГРЮЛ	Межрайонная инспекция Федеральной налоговой службы № 18 по Республике Татарстан
<b>12</b>		
203	ГРН и дата внесения записи в ЕГРЮЛ	7171690146720 01.12.2017
204	Причина внесения записи в ЕГРЮЛ	Представление сведений о регистрации юридического лица в качестве страхователя в территориальном органе Пенсионного фонда Российской Федерации
205	Наименование регистрирующего органа, которым запись внесена в ЕГРЮЛ	Межрайонная инспекция Федеральной налоговой службы № 18 по Республике Татарстан
<b>13</b>		
206	ГРН и дата внесения записи в ЕГРЮЛ	7171690162780 04.12.2017
207	Причина внесения записи в ЕГРЮЛ	Представление сведений о регистрации юридического лица в качестве страхователя в исполнительном органе Фонда социального страхования Российской Федерации
208	Наименование регистрирующего органа, которым запись внесена в ЕГРЮЛ	Межрайонная инспекция Федеральной налоговой службы № 18 по Республике Татарстан
<b>14</b>		
209	ГРН и дата внесения записи в ЕГРЮЛ	7171690162791 04.12.2017

210	Причина внесения записи в ЕГРЮЛ	Представление сведений о регистрации юридического лица в качестве страхователя в исполнительном органе Фонда социального страхования Российской Федерации
211	Наименование регистрирующего органа, которым запись внесена в ЕГРЮЛ	Межрайонная инспекция Федеральной налоговой службы № 18 по Республике Татарстан
<b>15</b>		
212	ГРН и дата внесения записи в ЕГРЮЛ	7171690169710 06.12.2017
213	Причина внесения записи в ЕГРЮЛ	Представление сведений о регистрации юридического лица в качестве страхователя в территориальном органе Пенсионного фонда Российской Федерации
214	Наименование регистрирующего органа, которым запись внесена в ЕГРЮЛ	Межрайонная инспекция Федеральной налоговой службы № 18 по Республике Татарстан
<b>16</b>		
215	ГРН и дата внесения записи в ЕГРЮЛ	6181690267225 28.09.2018
216	Причина внесения записи в ЕГРЮЛ	Изменение сведений о юридическом лице, содержащихся в Едином государственном реестре юридических лиц
217	Наименование регистрирующего органа, которым запись внесена в ЕГРЮЛ	Межрайонная инспекция Федеральной налоговой службы № 18 по Республике Татарстан
	Сведения о документах, представленных при внесении записи в ЕГРЮЛ	
218	Наименование документа	ЗАЯВЛЕНИЕ ПО ФОРМЕ Р14001
219	Номер документа	50661А
220	Дата документа	22.09.2018

221	Наименование документа	ПРОТОКОЛ ОБЩЕГО СОБРАНИЯ УЧАСТНИКОВ ЮЛ
-----	------------------------	---

Выписка сформирована с использованием сервиса «Предоставление сведений из ЕГРЮЛ/ЕГРИП о конкретном юридическом лице/индивидуальном предпринимателе в форме электронного документа», размещенного на официальном сайте ФНС России в сети Интернет по адресу: <https://service.nalog.ru/vyp>



Выписка из Единого государственного реестра юридических лиц в электронной форме, подписанная усиленной квалифицированной электронной подписью, равнозначна выписке на бумажном носителе, подписанной собственноручной подписью должностного лица налогового органа и заверенной печатью налогового органа (пункты 1 и 3 статьи 6 Федерального закона от 6 апреля 2011 г. № 63-ФЗ «Об электронной подписи»).

## ВЫПИСКА

из Единого государственного реестра юридических лиц

18.06.2019

№ ЮЭ9965-19-  
56638803

дата формирования выписки

Настоящая выписка содержит сведения о юридическом лице

**АКЦИОНЕРНОЕ ОБЩЕСТВО "КАДАСТРОВЫЙ ЦЕНТР"**

полное наименование юридического лица

ОГРН 

1	1	4	1	6	9	0	0	7	8	1	4	4
---	---	---	---	---	---	---	---	---	---	---	---	---

включенные в Единый государственный реестр юридических лиц по состоянию на

« 18 » июня 20 19 г.

число                      месяц прописью                      год

№ п/п	Наименование показателя	Значение показателя
1	2	3
<b>Наименование</b>		
1	Полное наименование	АКЦИОНЕРНОЕ ОБЩЕСТВО "КАДАСТРОВЫЙ ЦЕНТР"
2	Сокращенное наименование	АО "КАДАСТРОВЫЙ ЦЕНТР"
3	ГРН и дата внесения в ЕГРЮЛ записи, содержащей указанные сведения	1141690078144 24.10.2014
<b>Адрес (место нахождения)</b>		
4	Почтовый индекс	420021
5	Субъект Российской Федерации	РЕСПУБЛИКА ТАТАРСТАН
6	Город (волость и т.п.)	ГОРОД КАЗАНЬ
7	Улица (проспект, переулок и т.д.)	УЛИЦА ТАТАРСТАН
8	Дом (владение и т.п.)	ДОМ 14/59
9	Офис (квартира и т.п.)	ОФИС 315
10	ГРН и дата внесения в ЕГРЮЛ записи, содержащей указанные сведения	6171690878672 10.10.2017
<b>Сведения о регистрации</b>		
11	Способ образования	Создание юридического лица
12	ОГРН	1141690078144
13	Дата регистрации	24.10.2014
14	ГРН и дата внесения в ЕГРЮЛ записи, содержащей указанные сведения	1141690078144 24.10.2014
<b>Сведения о регистрирующем органе по месту нахождения юридического лица</b>		
15	Наименование регистрирующего органа	Межрайонная инспекция Федеральной налоговой службы № 18 по Республике Татарстан
16	Адрес регистрирующего органа	,420054,, Казань г., Владимира Кулагина ул, 1,,
17	ГРН и дата внесения в ЕГРЮЛ записи, содержащей указанные сведения	1141690078144 24.10.2014

<b>Сведения об учете в налоговом органе</b>		
18	ИНН	1655303625
19	КПП	165501001
20	Дата постановки на учет	24.10.2014
21	Наименование налогового органа	Межрайонная инспекция Федеральной налоговой службы № 14 по Республике Татарстан
22	ГРН и дата внесения в ЕГРЮЛ записи, содержащей указанные сведения	2141690918169 24.10.2014
<b>Сведения о регистрации в качестве страхователя в территориальном органе Пенсионного фонда Российской Федерации</b>		
23	Регистрационный номер	013502046005
24	Дата регистрации	28.10.2014
25	Наименование территориального органа Пенсионного фонда	Государственное Учреждение - Управление Пенсионного фонда Российской Федерации в Вахитовском районе г. Казани Республики Татарстан
26	ГРН и дата внесения в ЕГРЮЛ записи, содержащей указанные сведения	2141690974192 15.11.2014
<b>Сведения о регистрации в качестве страхователя в исполнительном органе Фонда социального страхования Российской Федерации</b>		
27	Регистрационный номер	160168190016011
28	Дата регистрации	27.10.2014
29	Наименование исполнительного органа Фонда социального страхования	Филиал №1 Государственного учреждения - регионального отделения Фонда социального страхования Российской Федерации по Республике Татарстан
30	ГРН и дата внесения в ЕГРЮЛ записи, содержащей указанные сведения	2141690978295 15.11.2014
<b>Сведения об уставном капитале (складочном капитале, уставном фонде, паевых взносах)</b>		
31	Вид	УСТАВНЫЙ КАПИТАЛ
32	Размер (в рублях)	10000
33	ГРН и дата внесения в ЕГРЮЛ записи, содержащей указанные сведения	1141690078144 24.10.2014
<b>Сведения о лице, имеющем право без доверенности действовать от имени юридического лица</b>		
34	ГРН и дата внесения в ЕГРЮЛ сведений о данном лице	6151690380858 08.12.2015
35	Фамилия	ГАЛИЕВ
36	Имя	АЗАТ
37	Отчество	ФОАТОВИЧ
38	ИНН	164300250828
39	ГРН и дата внесения в ЕГРЮЛ записи, содержащей указанные сведения	2181690651118 14.04.2018
40	Должность	ДИРЕКТОР
41	ГРН и дата внесения в ЕГРЮЛ записи, содержащей указанные сведения	2181690651118 14.04.2018

**Сведения об учредителях (участниках) юридического лица**

*В соответствии с законодательством Российской Федерации о государственной регистрации юридических лиц в Едином государственном реестре юридических лиц содержатся сведения об учредителях акционерного общества, а не о его акционерах. Сведения об акционерах общества отражаются в реестре акционеров, держателем которого является само общество или регистратор*

42	ГРН и дата внесения в ЕГРЮЛ сведений о данном лице	1141690078144 24.10.2014
43	Фамилия	ЗАГИДУЛЛИН
44	Имя	АЙДАР
45	Отчество	ТАГИРОВИЧ
46	ИНН	164302401462
47	ГРН и дата внесения в ЕГРЮЛ записи, содержащей указанные сведения	1141690078144 24.10.2014
48	Номинальная стоимость доли (в рублях)	10000
49	Размер доли (в процентах)	100
50	ГРН и дата внесения в ЕГРЮЛ записи, содержащей указанные сведения	1141690078144 24.10.2014
<b>Сведения о держателе реестра акционеров акционерного общества</b>		
51	ОГРН	1027700003924
52	ИНН	7707179242
53	Полное наименование	АКЦИОНЕРНОЕ ОБЩЕСТВО "РЕГИСТРАТОРСКОЕ ОБЩЕСТВО "СТАТУС"
54	ГРН и дата внесения в ЕГРЮЛ записи, содержащей указанные сведения	2151690196326 05.03.2015
<b>Сведения о видах экономической деятельности по Общероссийскому классификатору видов экономической деятельности (ОКВЭД ОК 029-2014 КДЕС. Ред. 2)</b>		
<b>Сведения об основном виде деятельности</b>		
55	Код и наименование вида деятельности	71.12.46 Землеустройство
56	ГРН и дата внесения в ЕГРЮЛ записи, содержащей указанные сведения	1141690078144 24.10.2014
<b>Сведения о дополнительных видах деятельности</b>		
1		
57	Код и наименование вида деятельности	68.32 Управление недвижимым имуществом за вознаграждение или на договорной основе
58	ГРН и дата внесения в ЕГРЮЛ записи, содержащей указанные сведения	1141690078144 24.10.2014
2		
59	Код и наименование вида деятельности	71.12.44 Деятельность, связанная со сбором, обработкой и подготовкой картографической и космической информации, включая аэросъемку
60	ГРН и дата внесения в ЕГРЮЛ записи, содержащей указанные сведения	1141690078144 24.10.2014



3		
61	Код и наименование вида деятельности	82.99 Деятельность по предоставлению прочих вспомогательных услуг для бизнеса, не включенная в другие группировки
62	ГРН и дата внесения в ЕГРЮЛ записи, содержащей указанные сведения	1141690078144 24.10.2014
<b>Сведения о лицензиях</b>		
63	Номер лицензии	16-00082Ф
64	Дата лицензии	08.04.2016
65	Дата начала действия лицензии	08.04.2016
66	Вид лицензируемой деятельности, на который выдана лицензия	Геодетические и картографические работы федерального назначения, результаты которых имеют общегосударственное, межотраслевое значение (за исключением указанных видов деятельности, осуществляемых в ходе инженерных изысканий, выполняемых для подготовки проектной документации, строительства, реконструкции, капитального ремонта объектов капитального строительства)
67	Наименование лицензирующего органа, выдавшего или переоформившего лицензию	Управление Федеральной службы государственной регистрации, кадастра и картографии по Республике Татарстан
68	ГРН и дата внесения в ЕГРЮЛ записи, содержащей указанные сведения	7161690084428 16.08.2016
<b>Сведения о записях, внесенных в Единый государственный реестр юридических лиц</b>		
1		
69	ГРН и дата внесения записи в ЕГРЮЛ	1141690078144 24.10.2014
70	Причина внесения записи в ЕГРЮЛ	Создание юридического лица
71	Наименование регистрирующего органа, которым запись внесена в ЕГРЮЛ	Межрайонная инспекция Федеральной налоговой службы № 18 по Республике Татарстан
<b>Сведения о документах, представленных при внесении записи в ЕГРЮЛ</b>		
72	Наименование документа	Р11001 ЗАЯВЛЕНИЕ О СОЗДАНИИ ЮЛ
73	Номер документа	36196А
74	Дата документа	17.10.2014
75	Наименование документа	Устав ЮЛ
76	Дата документа	13.10.2014
77	Наименование документа	Решение о создании ЮЛ
78	Номер документа	1
79	Дата документа	13.10.2014
80	Наименование документа	Документ об оплате государственной пошлины
81	Номер документа	13259

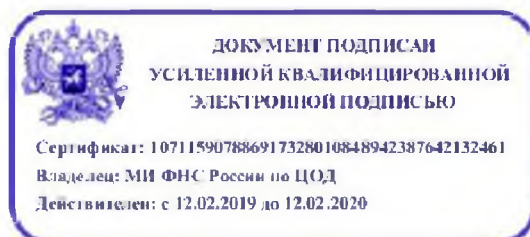
82	Дата документа	16.10.2014
83	Наименование документа	Заявление на предоставление выписки из ЕГРЮЛ сведениями о ЮЛ
84	Наименование документа	Доверенность(КОПИЯ)
85	Наименование документа	Гарантийное письмо
	Сведения о свидетельстве, подтверждающем факт внесения записи в ЕГРЮЛ	
86	Серия, номер и дата выдачи свидетельства	16 007083136 24.10.2014
2		
87	ГРН и дата внесения записи в ЕГРЮЛ	2141690918169 24.10.2014
88	Причина внесения записи в ЕГРЮЛ	Представление сведений об учете юридического лица в налоговом органе
89	Наименование регистрирующего органа, которым запись внесена в ЕГРЮЛ	Межрайонная инспекция Федеральной налоговой службы № 18 по Республике Татарстан
3		
90	ГРН и дата внесения записи в ЕГРЮЛ	2141690974192 15.11.2014
91	Причина внесения записи в ЕГРЮЛ	Представление сведений о регистрации юридического лица в качестве страхователя в территориальном органе Пенсионного фонда Российской Федерации
92	Наименование регистрирующего органа, которым запись внесена в ЕГРЮЛ	Межрайонная инспекция Федеральной налоговой службы № 18 по Республике Татарстан
4		
93	ГРН и дата внесения записи в ЕГРЮЛ	2141690978295 15.11.2014
94	Причина внесения записи в ЕГРЮЛ	Представление сведений о регистрации юридического лица в качестве страхователя в исполнительном органе Фонда социального страхования Российской Федерации
95	Наименование регистрирующего органа, которым запись внесена в ЕГРЮЛ	Межрайонная инспекция Федеральной налоговой службы № 18 по Республике Татарстан
5		
96	ГРН и дата внесения записи в ЕГРЮЛ	2151690196326 05.03.2015
97	Причина внесения записи в ЕГРЮЛ	Изменение сведений о юридическом лице, содержащихся в Едином государственном реестре юридических лиц
98	Наименование регистрирующего органа, которым запись внесена в ЕГРЮЛ	Межрайонная инспекция Федеральной налоговой службы № 18 по Республике Татарстан

	Сведения о документах, представленных при внесении записи в ЕГРЮЛ	
99	Наименование документа	Р14001 ЗАЯВЛЕНИЕ ОБ ИЗМ.СВЕДЕНИЙ, НЕ СВЯЗАННЫХ С ИЗМ. УЧРЕД.ДОКУМЕНТОВ (П.2.1)
100	Номер документа	7711А
101	Дата документа	27.02.2015
102	Наименование документа	ЗАЯВЛЕНИЕ НА ПРЕДОСТАВЛЕНИЕ ВЫПИСКИ
<b>6</b>		
103	ГРН и дата внесения записи в ЕГРЮЛ	6151690380858 08.12.2015
104	Причина внесения записи в ЕГРЮЛ	Изменение сведений о юридическом лице, содержащихся в Едином государственном реестре юридических лиц
105	Наименование регистрирующего органа, которым запись внесена в ЕГРЮЛ	Межрайонная инспекция Федеральной налоговой службы № 18 по Республике Татарстан
	Сведения о документах, представленных при внесении записи в ЕГРЮЛ	
106	Наименование документа	Р14001 ЗАЯВЛЕНИЕ ОБ ИЗМ.СВЕДЕНИЙ, НЕ СВЯЗАННЫХ С ИЗМ. УЧРЕД.ДОКУМЕНТОВ (П.2.1)
<b>7</b>		
107	ГРН и дата внесения записи в ЕГРЮЛ	7161690067345 12.08.2016
108	Причина внесения записи в ЕГРЮЛ	Представление лицензирующим органом сведений о предоставлении лицензии
109	Наименование регистрирующего органа, которым запись внесена в ЕГРЮЛ	Межрайонная инспекция Федеральной налоговой службы № 18 по Республике Татарстан
	Сведения о статусе записи	
110	Статус записи	Запись признана недействительной
111	ГРН и дата внесения записи, которой запись признана недействительной	7161690084373 16.08.2016
<b>8</b>		
112	ГРН и дата внесения записи в ЕГРЮЛ	7161690084373 16.08.2016
113	Причина внесения записи в ЕГРЮЛ	Признание внесенной в Единый государственный реестр юридических лиц в отношении юридического лица записи, содержащей поступившие из другого органа сведения, недействительной на основании сообщения, поступившего из указанного органа
114	Наименование регистрирующего органа, которым запись внесена в ЕГРЮЛ	Межрайонная инспекция Федеральной налоговой службы № 18 по Республике Татарстан

115	ГРН и дата записи, которая признана недействительной	7161690067345 12.08.2016
<b>9</b>		
116	ГРН и дата внесения записи в ЕГРЮЛ	7161690084428 16.08.2016
117	Причина внесения записи в ЕГРЮЛ	Представление лицензирующим органом сведений о предоставлении лицензии
118	Наименование регистрирующего органа, которым запись внесена в ЕГРЮЛ	Межрайонная инспекция Федеральной налоговой службы № 18 по Республике Татарстан
<b>10</b>		
119	ГРН и дата внесения записи в ЕГРЮЛ	6171690878672 10.10.2017
120	Причина внесения записи в ЕГРЮЛ	Изменение сведений о юридическом лице, содержащихся в Едином государственном реестре юридических лиц
121	Наименование регистрирующего органа, которым запись внесена в ЕГРЮЛ	Межрайонная инспекция Федеральной налоговой службы № 18 по Республике Татарстан
<b>11</b>		
	Сведения о документах, представленных при внесении записи в ЕГРЮЛ	
122	Наименование документа	Р14001 ЗАЯВЛЕНИЕ ОБ ИЗМ.СВЕДЕНИЙ, НЕ СВЯЗАННЫХ С ИЗМ. УЧРЕД.ДОКУМЕНТОВ (П.2.1)
123	Номер документа	1702А
124	Дата документа	03.10.2017
125	Наименование документа	РЕШЕНИЕ
126	Дата документа	01.09.2017
127	Наименование документа	ДОГОВОР
128	Наименование документа	РАСПИСКА
129	Дата документа	02.10.2017
<b>11</b>		
130	ГРН и дата внесения записи в ЕГРЮЛ	2181690651118 14.04.2018
131	Причина внесения записи в ЕГРЮЛ	Представление сведений о выдаче или замене документов, удостоверяющих личность гражданина Российской Федерации на территории Российской Федерации

132	Наименование регистрирующего органа, которым запись внесена в ЕГРЮЛ	Межрайонная инспекция Федеральной налоговой службы № 18 по Республике Татарстан
-----	---	---

Выписка сформирована с использованием сервиса «Предоставление сведений из ЕГРЮЛ/ЕГРИП о конкретном юридическом лице/индивидуальном предпринимателе в форме электронного документа», размещенного на официальном сайте ФНС России в сети Интернет по адресу: <https://service.nalog.ru/vyp>



Выписка из Единого государственного реестра юридических лиц в электронной форме, подписанная усиленной квалифицированной электронной подписью, равнозначна выписке на бумажном носителе, подписанной собственноручной подписью должностного лица налогового органа и заверенной печатью налогового органа (пункты 1 и 3 статьи 6 Федерального закона от 6 апреля 2011 г. № 63-ФЗ «Об электронной подписи»).

## ВЫПИСКА

из Единого государственного реестра юридических лиц

18.06.2019

№ ЮЭ9965-19-  
56619263

дата формирования выписки

Настоящая выписка содержит сведения о юридическом лице

**МУНИЦИПАЛЬНОЕ ОБРАЗОВАНИЕ "ВЕРХНЕСТЯРЛИНСКОЕ СЕЛЬСКОЕ ПОСЕЛЕНИЕ"  
АЗНАКАЕВСКОГО МУНИЦИПАЛЬНОГО РАЙОНА РЕСПУБЛИКИ ТАТАРСТАН**

полное наименование юридического лица

ОГРН 

1	0	2	1	6	0	1	5	7	1	9	6	9
---	---	---	---	---	---	---	---	---	---	---	---	---

включенные в Единый государственный реестр юридических лиц по состоянию на

« 18 » июня 20 19 г.

число                      месяц прописью                      год

№ п/п	Наименование показателя	Значение показателя
1	2	3
<b>Наименование</b>		
1	Полное наименование	МУНИЦИПАЛЬНОЕ ОБРАЗОВАНИЕ "ВЕРХНЕСТЯРЛИНСКОЕ СЕЛЬСКОЕ ПОСЕЛЕНИЕ" АЗНАКАЕВСКОГО МУНИЦИПАЛЬНОГО РАЙОНА РЕСПУБЛИКИ ТАТАРСТАН
2	Сокращенное наименование	МО "ВЕРХНЕСТЯРЛИНСКОЕ СЕЛЬСКОЕ ПОСЕЛЕНИЕ" АЗНАКАЕВСКОГО МУНИЦИПАЛЬНОГО РАЙОНА РЕСПУБЛИКИ ТАТАРСАН
3	ГРН и дата внесения в ЕГРЮЛ записи, содержащей указанные сведения	2141689009911 02.04.2014
<b>Адрес (место нахождения)</b>		
4	Почтовый индекс	423314
5	Субъект Российской Федерации	РЕСПУБЛИКА ТАТАРСТАН
6	Район (улус и т.п.)	РАЙОН АЗНАКАЕВСКИЙ
7	Населенный пункт (село и т.п.)	СЕЛО ВЕРХНЕЕ СТЯРЛЕ
8	Улица (проспект, переулок и т.д.)	УЛИЦА СОВЕТСКАЯ
9	Дом (владение и т.п.)	32Г
10	ГРН и дата внесения в ЕГРЮЛ записи, содержащей указанные сведения	2141689009911 02.04.2014
<b>Сведения о регистрации</b>		
11	Способ образования	Создание юридического лица до 01.07.2002
12	ОГРН	1021601571969
13	Дата присвоения ОГРН	09.12.2002
14	Регистрационный номер, присвоенный до 1 июля 2002 года	8
15	Дата регистрации до 1 июля 2002 года	31.12.2000

16	Наименование органа, зарегистрировавшего юридическое лицо до 1 июля 2002 года	Министерство финансов Республики Татарстан
17	ГРН и дата внесения в ЕГРЮЛ записи, содержащей указанные сведения	1021601571969 09.12.2002
<b>Сведения о регистрирующем органе по месту нахождения юридического лица</b>		
18	Наименование регистрирующего органа	Межрайонная инспекция Федеральной налоговой службы № 18 по Республике Татарстан
19	Адрес регистрирующего органа	.420054,, Казань г., Владимира Кулагина ул. 1,,
20	ГРН и дата внесения в ЕГРЮЛ записи, содержащей указанные сведения	2161690811401 29.04.2016
<b>Сведения об учете в налоговом органе</b>		
21	ИНН	1602002430
22	КПП	164301001
23	Дата постановки на учет	10.12.2012
24	Наименование налогового органа	Межрайонная инспекция Федеральной налоговой службы № 17 по Республике Татарстан
25	ГРН и дата внесения в ЕГРЮЛ записи, содержащей указанные сведения	2121689053000 25.12.2012
<b>Сведения о регистрации в качестве страхователя в территориальном органе Пенсионного фонда Российской Федерации</b>		
26	Регистрационный номер	013020000067
27	Дата регистрации	30.08.1991
28	Наименование территориального органа Пенсионного фонда	Государственное Учреждение - Управление Пенсионного фонда Российской Федерации в Азнакаевском районе и городе Азнакаево Республики Татарстан
29	ГРН и дата внесения в ЕГРЮЛ записи, содержащей указанные сведения	2101688002513 20.01.2010
<b>Сведения о регистрации в качестве страхователя в исполнительном органе Фонда социального страхования Российской Федерации</b>		
30	Регистрационный номер	161043018116101
31	Дата регистрации	07.01.1996
32	Наименование исполнительного органа Фонда социального страхования	Филиал №10 Государственное учреждение-региональное отделения Фонда социального страхования Российской Федерации по Республике Татарстан
33	ГРН и дата внесения в ЕГРЮЛ записи, содержащей указанные сведения	2061688057055 12.09.2006
<b>Сведения о лице, имеющем право без доверенности действовать от имени юридического лица</b>		
34	ГРН и дата внесения в ЕГРЮЛ сведений о данном лице	2151689063117 05.10.2015
35	Фамилия	САБИРЗЯНОВА
36	Имя	ЛИЛИЯ
37	Отчество	СУЛЕЙМАНОВНА
38	ИНН	164300774902

39	ГРН и дата внесения в ЕГРЮЛ записи, содержащей указанные сведения	2151689063117 05.10.2015
40	Должность	ГЛАВА
41	ГРН и дата внесения в ЕГРЮЛ записи, содержащей указанные сведения	2151689063117 05.10.2015
<b>Сведения об учредителях (участниках) юридического лица</b>		
42	ГРН и дата внесения в ЕГРЮЛ сведений о данном лице	1021601571969 09.12.2002
43	ИНН	1602002590
44	Полное наименование	АЗНАКАЕВСКИЙ ОБЪЕДИНЕННЫЙ СОВЕТ НАРОДНЫХ ДЕПУТАТОВ
45	ГРН и дата внесения в ЕГРЮЛ записи, содержащей указанные сведения	1021601571969 09.12.2002
46	Номинальная стоимость доли (в рублях)	0
47	ГРН и дата внесения в ЕГРЮЛ записи, содержащей указанные сведения	1021601571969 09.12.2002
<b>Сведения о видах экономической деятельности по Общероссийскому классификатору видов экономической деятельности (ОКВЭД ОК 029-2014 КДЕС. Ред. 2)</b>		
<b>Сведения об основном виде деятельности</b>		
48	Код и наименование вида деятельности	84.11 Деятельность органов государственного управления и местного самоуправления по вопросам общего характера
49	ГРН и дата внесения в ЕГРЮЛ записи, содержащей указанные сведения	2061688037992 25.02.2006
<b>Сведения о записях, внесенных в Единый государственный реестр юридических лиц</b>		
<b>1</b>		
50	ГРН и дата внесения записи в ЕГРЮЛ	1021601571969 09.12.2002
51	Причина внесения записи в ЕГРЮЛ	(Р17001) Внесение в ЕГРЮЛ сведений о ЮЛ, созданном до 01.07.2002
52	Наименование регистрирующего органа, которым запись внесена в ЕГРЮЛ	Межрайонная инспекция МНС России №15 по Республике Татарстан
<b>2</b>		
<b>Сведения о свидетельстве, подтверждающем факт внесения записи в ЕГРЮЛ</b>		
53	Серия, номер и дата выдачи свидетельства	16 002893024 09.12.2002
<b>2</b>		
54	ГРН и дата внесения записи в ЕГРЮЛ	2051687001298 01.11.2005
55	Причина внесения записи в ЕГРЮЛ	Внесение сведений об учете в налоговом органе
56	Наименование регистрирующего органа, которым запись внесена в ЕГРЮЛ	Межрайонная инспекция Федеральной налоговой службы № 15 по Республике Татарстан



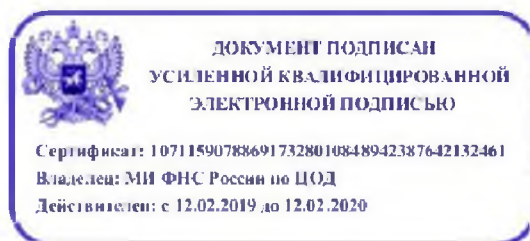
3		
57	ГРН и дата внесения записи в ЕГРЮЛ	2051687011990 01.11.2005
58	Причина внесения записи в ЕГРЮЛ	Внесение сведений об учете в налоговом органе
59	Наименование регистрирующего органа, которым запись внесена в ЕГРЮЛ	Межрайонная инспекция Федеральной налоговой службы № 15 по Республике Татарстан
4		
60	ГРН и дата внесения записи в ЕГРЮЛ	2061688000779 24.01.2006
61	Причина внесения записи в ЕГРЮЛ	(Р13001) Внесение изменений в учредительные документы
62	Наименование регистрирующего органа, которым запись внесена в ЕГРЮЛ	Межрайонная инспекция Федеральной налоговой службы № 15 по Республике Татарстан
	Сведения о документах, представленных при внесении записи в ЕГРЮЛ	
63	Наименование документа	ЗАЯВЛЕНИЕ О ГОСУДАРСТВЕННОЙ РЕГИСТРАЦИИ ИЗМЕНЕНИЙ, ВНОСИМЫХ В УЧРЕДИТЕЛЬНЫЕ ДОКУМЕНТЫ ЮРИДИЧЕСКОГО ЛИЦА
64	Номер документа	1
65	Дата документа	02.02.2006
66	Наименование документа	УСТАВ ЮРИДИЧЕСКОГО ЛИЦА
67	Номер документа	1
68	Дата документа	24.01.2006
69	Наименование документа	УСТАВ ЮРИДИЧЕСКОГО ЛИЦА
70	Номер документа	2
71	Дата документа	24.01.2006
	Сведения о свидетельстве, подтверждающем факт внесения записи в ЕГРЮЛ	
72	Серия, номер и дата выдачи свидетельства	16 004951162 24.01.2006
	Сведения о статусе записи	
73	Статус записи	В запись внесены исправления в связи с технической ошибкой, допущенной регистрирующим органом
74	ГРН и дата записи, которой внесены исправления в связи с технической ошибкой	2061688000977 08.02.2006
5		
75	ГРН и дата внесения записи в ЕГРЮЛ	2061688000977 08.02.2006
76	Причина внесения записи в ЕГРЮЛ	Исправление ошибок, допущенных РО

77	Наименование регистрирующего органа, которым запись внесена в ЕГРЮЛ	Межрайонная инспекция Федеральной налоговой службы № 15 по Республике Татарстан
	Сведения о свидетельстве, подтверждающем факт внесения записи в ЕГРЮЛ	
78	Серия, номер и дата выдачи свидетельства	16 004951171 24.01.2006
79	ГРН и дата записи, в которую внесены исправления	2061688000779 24.01.2006
<b>6</b>		
80	ГРН и дата внесения записи в ЕГРЮЛ	2061688011450 16.02.2006
81	Причина внесения записи в ЕГРЮЛ	Внесение сведений об учете в налоговом органе
82	Наименование регистрирующего органа, которым запись внесена в ЕГРЮЛ	Межрайонная инспекция Федеральной налоговой службы № 15 по Республике Татарстан
<b>7</b>		
83	ГРН и дата внесения записи в ЕГРЮЛ	2061688023219 20.02.2006
84	Причина внесения записи в ЕГРЮЛ	Внесение сведений об учете в налоговом органе
85	Наименование регистрирующего органа, которым запись внесена в ЕГРЮЛ	Межрайонная инспекция Федеральной налоговой службы № 15 по Республике Татарстан
<b>8</b>		
86	ГРН и дата внесения записи в ЕГРЮЛ	2061688035561 20.02.2006
87	Причина внесения записи в ЕГРЮЛ	Внесение сведений об учете в налоговом органе
88	Наименование регистрирующего органа, которым запись внесена в ЕГРЮЛ	Межрайонная инспекция Федеральной налоговой службы № 15 по Республике Татарстан
<b>9</b>		
89	ГРН и дата внесения записи в ЕГРЮЛ	2061688037992 25.02.2006
90	Причина внесения записи в ЕГРЮЛ	(Р14001) Внесение изменений не связанных с учредительными документами
91	Наименование регистрирующего органа, которым запись внесена в ЕГРЮЛ	Межрайонная инспекция Федеральной налоговой службы № 15 по Республике Татарстан
	Сведения о документах, представленных при внесении записи в ЕГРЮЛ	
92	Наименование документа	ЗАЯВЛЕНИЕ О ВНЕСЕНИИ В ЕДИНЫЙ ГОСУДАРСТВЕННЫЙ РЕЕСТР ЮРИДИЧЕСКИХ ЛИЦ ИЗМЕНЕНИЙ В СВЕДЕНИЯ О ЮРИДИЧЕСКОМ ЛИЦЕ, НЕ СВЯЗАННЫХ С ВНЕСЕНИЕМ ИЗМЕНЕНИЙ В УЧРЕДИТЕЛЬНЫЕ ДОКУМЕНТЫ

93	Номер документа	1
94	Дата документа	21.02.2006
	Сведения о свидетельстве, подтверждающем факт внесения записи в ЕГРЮЛ	
95	Серия, номер и дата выдачи свидетельства	16 004677173 25.02.2006
<b>10</b>		
96	ГРН и дата внесения записи в ЕГРЮЛ	2061688057055 12.09.2006
97	Причина внесения записи в ЕГРЮЛ	Внесение сведений о регистрации в ФСС РФ
98	Наименование регистрирующего органа, которым запись внесена в ЕГРЮЛ	Межрайонная инспекция Федеральной налоговой службы № 15 по Республике Татарстан
<b>11</b>		
99	ГРН и дата внесения записи в ЕГРЮЛ	2101688002513 20.01.2010
100	Причина внесения записи в ЕГРЮЛ	Внесение сведений о регистрации в ПФ РФ
101	Наименование регистрирующего органа, которым запись внесена в ЕГРЮЛ	Межрайонная инспекция Федеральной налоговой службы № 15 по Республике Татарстан
<b>12</b>		
102	ГРН и дата внесения записи в ЕГРЮЛ	2121689053000 25.12.2012
103	Причина внесения записи в ЕГРЮЛ	Внесение сведений об учете в налоговом органе
104	Наименование регистрирующего органа, которым запись внесена в ЕГРЮЛ	Межрайонная инспекция Федеральной налоговой службы № 17 по Республике Татарстан
<b>13</b>		
105	ГРН и дата внесения записи в ЕГРЮЛ	2141689009911 02.04.2014
106	Причина внесения записи в ЕГРЮЛ	(Р14001) Внесение изменений не связанных с учредительными документами
107	Наименование регистрирующего органа, которым запись внесена в ЕГРЮЛ	Межрайонная инспекция Федеральной налоговой службы № 17 по Республике Татарстан
	Сведения о документах, представленных при внесении записи в ЕГРЮЛ	
108	Наименование документа	ЗАЯВЛЕНИЕ О ВНЕСЕНИИ В ЕДИНЫЙ ГОСУДАРСТВЕННЫЙ РЕЕСТР ЮРИДИЧЕСКИХ ЛИЦ ИЗМЕНЕНИЙ В СВЕДЕНИЯ О ЮРИДИЧЕСКОМ ЛИЦЕ, НЕ СВЯЗАННЫХ С ВНЕСЕНИЕМ ИЗМЕНЕНИЙ В УЧРЕДИТЕЛЬНЫЕ ДОКУМЕНТЫ
109	Номер документа	457
110	Дата документа	26.03.2014

111	Наименование документа	ИНОЙ ДОКУМЕНТ В СООТВЕТСТВИИ С ЗАКОНОДАТЕЛЬСТВОМ РФ
112	Дата документа	26.03.2014
<b>14</b>		
113	ГРН и дата внесения записи в ЕГРЮЛ	2141689011594 13.04.2014
114	Причина внесения записи в ЕГРЮЛ	Внесение сведений об изменении паспортных данных ФЛ (по данным ФМС России)
115	Наименование регистрирующего органа, которым запись внесена в ЕГРЮЛ	Межрайонная инспекция Федеральной налоговой службы № 17 по Республике Татарстан
<b>15</b>		
116	ГРН и дата внесения записи в ЕГРЮЛ	2151689063117 05.10.2015
117	Причина внесения записи в ЕГРЮЛ	(Р14001) Внесение изменений не связанных с учредительными документами
118	Наименование регистрирующего органа, которым запись внесена в ЕГРЮЛ	Межрайонная инспекция Федеральной налоговой службы № 17 по Республике Татарстан
	Сведения о документах, представленных при внесении записи в ЕГРЮЛ	
119	Наименование документа	Р14001 ЗАЯВЛЕНИЕ ОБ ИЗМ.СВЕДЕНИЙ, НЕ СВЯЗАННЫХ С ИЗМ. УЧРЕД. ДОКУМЕНТОВ (П.2.1)
120	Дата документа	28.09.2015

Выписка сформирована с использованием сервиса «Предоставление сведений из ЕГРЮЛ/ЕГРИП о конкретном юридическом лице/индивидуальном предпринимателе в форме электронного документа», размещенного на официальном сайте ФНС России в сети Интернет по адресу: <https://service.nalog.ru/vyp>



Выписка из Единого государственного реестра юридических лиц в электронной форме, подписанная усиленной квалифицированной электронной подписью, равнозначна выписке на бумажном носителе, подписанной собственноручной подписью должностного лица налогового органа и заверенной печатью налогового органа (пункты 1 и 3 статьи 6 Федерального закона от 6 апреля 2011 г. № 63-ФЗ «Об электронной подписи»).

# ОПИСАНИЕ МЕСТОПОЛОЖЕНИЯ ГРАНИЦ

## село Верхнее Стярле

(наименование объекта, местоположение границ которого описано (далее - объект))

### Раздел 1

#### Сведения об объекте

№ п/п	Характеристики объекта	Описание характеристик
1	2	3
1.	Местоположение объекта	423314, Республика Татарстан (Татарстан), район Азнакаевский, сельское поселение Верхнестярлинское, село Верхнее Стярле
2.	Площадь объекта +/- величина погрешности определения площади (P +/- Дельта P)	1217349 +/- 386 м <sup>2</sup>
3.	Иные характеристики объекта	-

## Раздел 2

### Сведения о местоположении границ объекта

1. Система координат МСК-16

2. Сведения о характерных точках границ объекта

Обозначение характерных точек границ	Координаты, м		Метод определения координат характерной точки	Средняя квадратическая погрешность положения характерной точки (Mt), м	Описание обозначения точки на местности (при наличии)
	X	Y			
1	2	3	4	5	6
1	378599.85	2392268.48	Метод спутниковых геодезических измерений (определений)	0.1	Закрепление отсутствует
2	378514.37	2392355.60	Метод спутниковых геодезических измерений (определений)	0.1	Закрепление отсутствует
3	378511.93	2392358.10	Метод спутниковых геодезических измерений (определений)	0.1	Закрепление отсутствует
4	378272.29	2392602.35	Метод спутниковых геодезических измерений (определений)	0.1	Закрепление отсутствует
5	378270.29	2392604.39	Метод спутниковых геодезических измерений (определений)	0.1	Закрепление отсутствует
6	377999.78	2392730.77	Метод спутниковых геодезических измерений (определений)	0.1	Закрепление отсутствует
7	377747.00	2392474.23	Метод спутниковых геодезических измерений (определений)	0.1	Закрепление отсутствует
8	377744.48	2392471.71	Метод спутниковых геодезических измерений (определений)	0.1	Закрепление отсутствует
9	377741.97	2392469.19	Метод спутниковых геодезических измерений (определений)	0.1	Закрепление отсутствует
10	377705.36	2392432.58	Метод спутниковых геодезических измерений (определений)	0.1	Закрепление отсутствует
11	377686.09	2392413.31	Метод спутниковых геодезических измерений (определений)	0.1	Закрепление отсутствует

2. Сведения о характерных точках границ объекта					
Обозначение характерных точек границ	Координаты, м		Метод определения координат характерной точки	Средняя квадратическая погрешность положения характерной точки (Mt), м	Описание обозначения точки на местности (при наличии)
	X	Y			
1	2	3	4	5	6
12	377682.28	2392403.79	Метод спутниковых геодезических измерений (определений)	0.1	Закрепление отсутствует
13	377663.86	2392356.16	Метод спутниковых геодезических измерений (определений)	0.1	Закрепление отсутствует
14	377641.64	2392315.52	Метод спутниковых геодезических измерений (определений)	0.1	Закрепление отсутствует
15	377620.05	2392286.31	Метод спутниковых геодезических измерений (определений)	0.1	Закрепление отсутствует
16	377612.43	2392276.79	Метод спутниковых геодезических измерений (определений)	0.1	Закрепление отсутствует
17	377599.09	2392264.09	Метод спутниковых геодезических измерений (определений)	0.1	Закрепление отсутствует
18	377590.20	2392257.10	Метод спутниковых геодезических измерений (определений)	0.1	Закрепление отсутствует
19	377578.77	2392253.93	Метод спутниковых геодезических измерений (определений)	0.1	Закрепление отсутствует
20	377567.34	2392251.39	Метод спутниковых геодезических измерений (определений)	0.1	Закрепление отсутствует
21	377554.64	2392252.66	Метод спутниковых геодезических измерений (определений)	0.1	Закрепление отсутствует
22	377533.69	2392259.64	Метод спутниковых геодезических измерений (определений)	0.1	Закрепление отсутствует
23	377525.43	2392262.82	Метод спутниковых геодезических измерений (определений)	0.1	Закрепление отсутствует
24	377479.08	2392277.42	Метод спутниковых геодезических измерений (определений)	0.1	Закрепление отсутствует

2. Сведения о характерных точках границ объекта					
Обозначение характерных точек границ	Координаты, м		Метод определения координат характерной точки	Средняя квадратическая погрешность положения характерной точки (Mt), м	Описание обозначения точки на местности (при наличии)
	X	Y			
1	2	3	4	5	6
25	377455.59	2392283.77	Метод спутниковых геодезических измерений (определений)	0.1	Закрепление отсутствует
26	377440.34	2392286.30	Метод спутниковых геодезических измерений (определений)	0.1	Закрепление отсутствует
27	377433.36	2392286.94	Метод спутниковых геодезических измерений (определений)	0.1	Закрепление отсутствует
28	377409.86	2392283.77	Метод спутниковых геодезических измерений (определений)	0.1	Закрепление отсутствует
29	377396.53	2392280.59	Метод спутниковых геодезических измерений (определений)	0.1	Закрепление отсутствует
30	377383.20	2392272.97	Метод спутниковых геодезических измерений (определений)	0.1	Закрепление отсутствует
31	377371.13	2392263.45	Метод спутниковых геодезических измерений (определений)	0.1	Закрепление отсутствует
32	377359.06	2392252.02	Метод спутниковых геодезических измерений (определений)	0.1	Закрепление отсутствует
33	377350.81	2392243.76	Метод спутниковых геодезических измерений (определений)	0.1	Закрепление отсутствует
34	377339.38	2392227.25	Метод спутниковых геодезических измерений (определений)	0.1	Закрепление отсутствует
35	377318.67	2392211.58	Метод спутниковых геодезических измерений (определений)	0.1	Закрепление отсутствует
36	377315.89	2392209.47	Метод спутниковых геодезических измерений (определений)	0.1	Закрепление отсутствует
37	377310.80	2392203.75	Метод спутниковых геодезических измерений (определений)	0.1	Закрепление отсутствует



2. Сведения о характерных точках границ объекта					
Обозначение характерных точек границ	Координаты, м		Метод определения координат характерной точки	Средняя квадратическая погрешность положения характерной точки (Mt), м	Описание обозначения точки на местности (при наличии)
	X	Y			
1	2	3	4	5	6
38	377400.98	2392124.39	Метод спутниковых геодезических измерений (определений)	0.1	Закрепление отсутствует
39	377392.96	2392116.24	Метод спутниковых геодезических измерений (определений)	0.1	Закрепление отсутствует
40	377366.61	2392089.47	Метод спутниковых геодезических измерений (определений)	0.1	Закрепление отсутствует
41	377365.35	2392088.19	Метод спутниковых геодезических измерений (определений)	0.1	Закрепление отсутствует
42	377200.32	2391920.54	Метод спутниковых геодезических измерений (определений)	0.1	Закрепление отсутствует
43	377111.41	2391748.46	Метод спутниковых геодезических измерений (определений)	0.1	Закрепление отсутствует
44	377119.04	2391685.60	Метод спутниковых геодезических измерений (определений)	0.1	Закрепление отсутствует
45	377119.48	2391681.79	Метод спутниковых геодезических измерений (определений)	0.1	Закрепление отсутствует
46	377164.12	2391297.62	Метод спутниковых геодезических измерений (определений)	0.1	Закрепление отсутствует
47	377170.47	2391288.73	Метод спутниковых геодезических измерений (определений)	0.1	Закрепление отсутствует
48	377225.08	2391211.26	Метод спутниковых геодезических измерений (определений)	0.1	Закрепление отсутствует
49	377375.05	2391142.54	Метод спутниковых геодезических измерений (определений)	0.1	Закрепление отсутствует
50	377377.48	2391141.42	Метод спутниковых геодезических измерений (определений)	0.1	Закрепление отсутствует

2. Сведения о характерных точках границ объекта					
Обозначение характерных точек границ	Координаты, м		Метод определения координат характерной точки	Средняя квадратическая погрешность положения характерной точки (Mt), м	Описание обозначения точки на местности (при наличии)
	X	Y			
1	2	3	4	5	6
51	377417.49	2391142.05	Метод спутниковых геодезических измерений (определений)	0.1	Закрепление отсутствует
52	377470.72	2391188.04	Метод спутниковых геодезических измерений (определений)	0.1	Закрепление отсутствует
53	377478.22	2391194.52	Метод спутниковых геодезических измерений (определений)	0.1	Закрепление отсутствует
54	377639.47	2391333.84	Метод спутниковых геодезических измерений (определений)	0.1	Закрепление отсутствует
55	377697.52	2391383.99	Метод спутниковых геодезических измерений (определений)	0.1	Закрепление отсутствует
56	377720.38	2391408.12	Метод спутниковых геодезических измерений (определений)	0.1	Закрепление отсутствует
57	377726.19	2391414.42	Метод спутниковых геодезических измерений (определений)	0.1	Закрепление отсутствует
58	377801.68	2391493.49	Метод спутниковых геодезических измерений (определений)	0.1	Закрепление отсутствует
59	377797.43	2391498.78	Метод спутниковых геодезических измерений (определений)	0.1	Закрепление отсутствует
60	377795.24	2391501.38	Метод спутниковых геодезических измерений (определений)	0.1	Закрепление отсутствует
61	377803.80	2391507.52	Метод спутниковых геодезических измерений (определений)	0.1	Закрепление отсутствует
62	377812.78	2391513.36	Метод спутниковых геодезических измерений (определений)	0.1	Закрепление отсутствует
63	377816.07	2391508.56	Метод спутниковых геодезических измерений (определений)	0.1	Закрепление отсутствует

2. Сведения о характерных точках границ объекта					
Обозначение характерных точек границ	Координаты, м		Метод определения координат характерной точки	Средняя квадратическая погрешность положения характерной точки (Mt), м	Описание обозначения точки на местности (при наличии)
	X	Y			
1	2	3	4	5	6
64	377835.31	2391528.75	Метод спутниковых геодезических измерений (определений)	0.1	Закрепление отсутствует
65	377829.86	2391555.07	Метод спутниковых геодезических измерений (определений)	0.1	Закрепление отсутствует
66	377838.34	2391566.00	Метод спутниковых геодезических измерений (определений)	0.1	Закрепление отсутствует
67	377858.09	2391587.25	Метод спутниковых геодезических измерений (определений)	0.1	Закрепление отсутствует
68	377885.66	2391611.50	Метод спутниковых геодезических измерений (определений)	0.1	Закрепление отсутствует
69	377899.18	2391623.87	Метод спутниковых геодезических измерений (определений)	0.1	Закрепление отсутствует
70	377912.47	2391609.32	Метод спутниковых геодезических измерений (определений)	0.1	Закрепление отсутствует
71	377920.41	2391617.62	Метод спутниковых геодезических измерений (определений)	0.1	Закрепление отсутствует
72	377925.28	2391622.69	Метод спутниковых геодезических измерений (определений)	0.1	Закрепление отсутствует
73	377926.88	2391624.35	Метод спутниковых геодезических измерений (определений)	0.1	Закрепление отсутствует
74	377911.91	2391639.30	Метод спутниковых геодезических измерений (определений)	0.1	Закрепление отсутствует
75	377913.70	2391641.08	Метод спутниковых геодезических измерений (определений)	0.1	Закрепление отсутствует
76	377931.41	2391658.69	Метод спутниковых геодезических измерений (определений)	0.1	Закрепление отсутствует

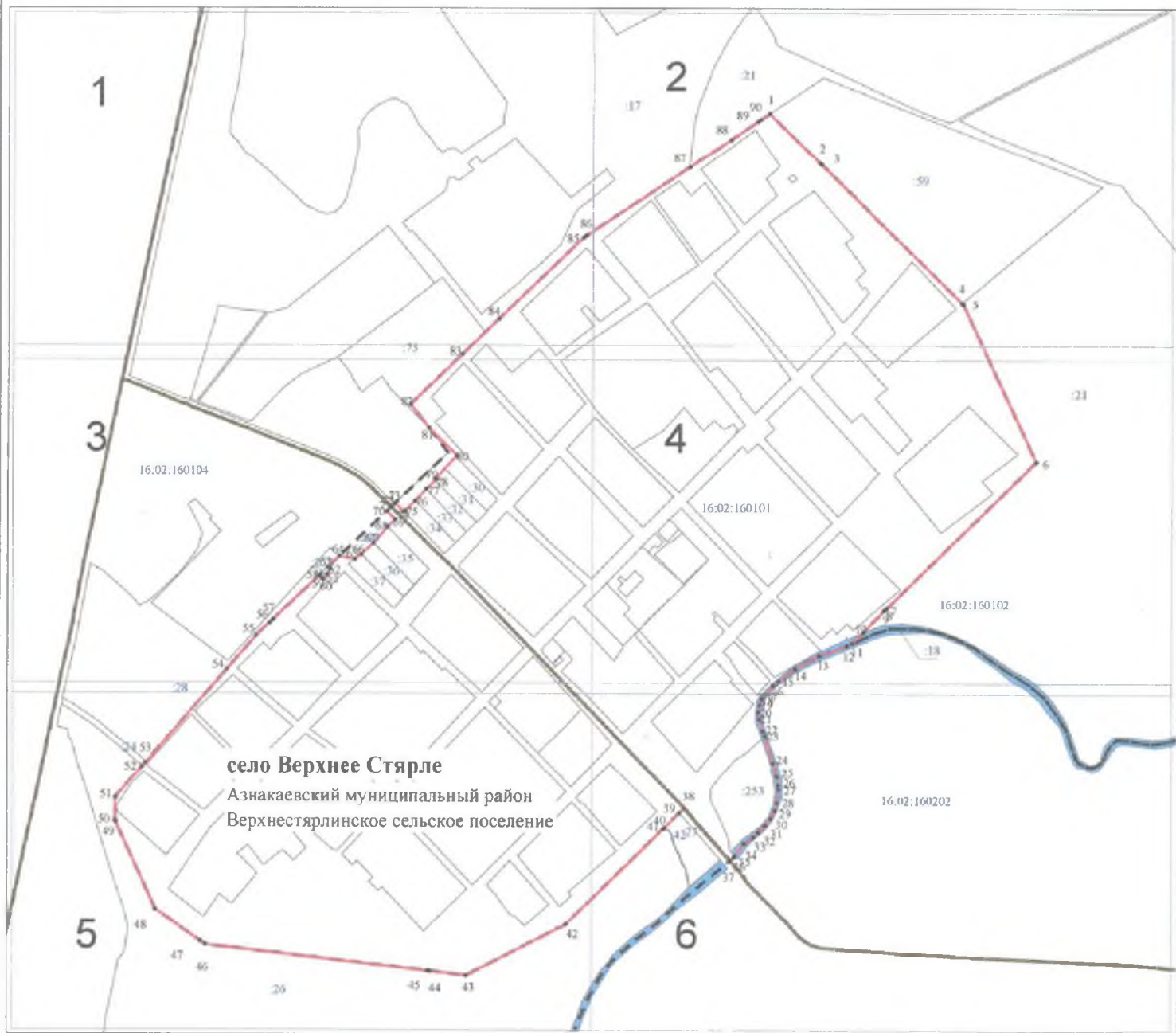
2. Сведения о характерных точках границ объекта					
Обозначение характерных точек границ	Координаты, м		Метод определения координат характерной точки	Средняя квадратическая погрешность положения характерной точки (Mt), м	Описание обозначения точки на местности (при наличии)
	X	Y			
1	2	3	4	5	6
77	377951.01	2391678.19	Метод спутниковых геодезических измерений (определений)	0.1	Закрепление отсутствует
78	377967.90	2391694.98	Метод спутниковых геодезических измерений (определений)	0.1	Закрепление отсутствует
79	377969.42	2391693.47	Метод спутниковых геодезических измерений (определений)	0.1	Закрепление отсутствует
80	378009.15	2391730.33	Метод спутниковых геодезических измерений (определений)	0.1	Закрепление отсутствует
81	378056.66	2391682.24	Метод спутниковых геодезических измерений (определений)	0.1	Закрепление отсутствует
82	378096.94	2391650.63	Метод спутниковых геодезических измерений (определений)	0.1	Закрепление отсутствует
83	378183.94	2391740.46	Метод спутниковых геодезических измерений (определений)	0.1	Закрепление отсутствует
84	378244.50	2391803.25	Метод спутниковых геодезических измерений (определений)	0.1	Закрепление отсутствует
85	378385.22	2391949.08	Метод спутниковых геодезических измерений (определений)	0.1	Закрепление отсутствует
86	378388.04	2391953.29	Метод спутниковых геодезических измерений (определений)	0.1	Закрепление отсутствует
87	378507.29	2392131.49	Метод спутниковых геодезических измерений (определений)	0.1	Закрепление отсутствует
88	378554.77	2392202.43	Метод спутниковых геодезических измерений (определений)	0.1	Закрепление отсутствует
89	378586.45	2392248.85	Метод спутниковых геодезических измерений (определений)	0.1	Закрепление отсутствует

2. Сведения о характерных точках границ объекта					
Обозначение характерных точек границ	Координаты, м		Метод определения координат характерной точки	Средняя квадратическая погрешность положения характерной точки (Mt), м	Описание обозначения точки на местности (при наличии)
	X	Y			
1	2	3	4	5	6
90	378589.19	2392252.86	Метод спутниковых геодезических измерений (определений)	0.1	Закрепление отсутствует
1	378599.85	2392268.48	Метод спутниковых геодезических измерений (определений)	0.1	Закрепление отсутствует
3. Сведения о характерных точках части (частей) границы объекта					
Обозначение характерных точек части границы	Координаты, м		Метод определения координат характерной точки	Средняя квадратическая погрешность положения характерной точки (Mt), м	Описание обозначения точки на местности (при наличии)
	X	Y			
1	2	3	4	5	6
-	-	-	-	-	-



План границ объекта

село Верхнее Стярле



Масштаб 1:7000

Используемые условные знаки и обозначения:

- граница населенного пункта;
- граница кадастрового квартала;
- существующие земельные участки;

- автодороги;
- река Стярле;
- номер листа карты;

- 16:02:160101 - номер кадастрового квартала;
- :21 - кадастровый номер земельного участка;
- 1 - характерная точка границы;

село Верхнее Стярле - наименование населенного пункта;

Дата «27» июня 2019 г.



Подпись (при наличии) лица, подписавшего описание местоположения границ объекта

# План границ объекта

село Верхнее Стягле



Масштаб 1:3000

**Используемые условные знаки и обозначения:**

- граница населенного пункта;
- автодороги;
- существующие земельные участки;

- 85
- 73
- 1

- характерная точка границы;
- кадастровый номер земельного участка;
- номер листа карты;



Место для печати (при наличии) лица, подписавшего описание местоположения границ объекта

Дата «27» июня 2019 г.



# План границ объекта

село Верхнее Стярле



Масштаб 1:3000

### Используемые условные знаки и обозначения:

- граница населенного пункта;
- существующие земельные участки;
- 2** - номер листа карты;
- 1 - характерная точка границы;
- 21 - кадастровый номер земельного участка;

Подпись

Место для отрисовки печати (или подписки) лица подписавшего описание местоположения границ объекта



Дата «27» июня 2019 г.

**План границ объекта  
село Верхнее Стяре**



Используемые условные знаки и обозначения:

- |  |                                   |  |   |
|--|-----------------------------------|--|---|
|  | - граница населенного пункта;     |  | - автодороги;                           |
|  | - граница кадастрового квартала;  |  | - кадастровый номер земельного участка; |
|  | - существующие земельные участки; |  | - номер листа карты;                    |

16:02:160104 - номер кадастрового квартала;

● 54 - характерная точка границы;

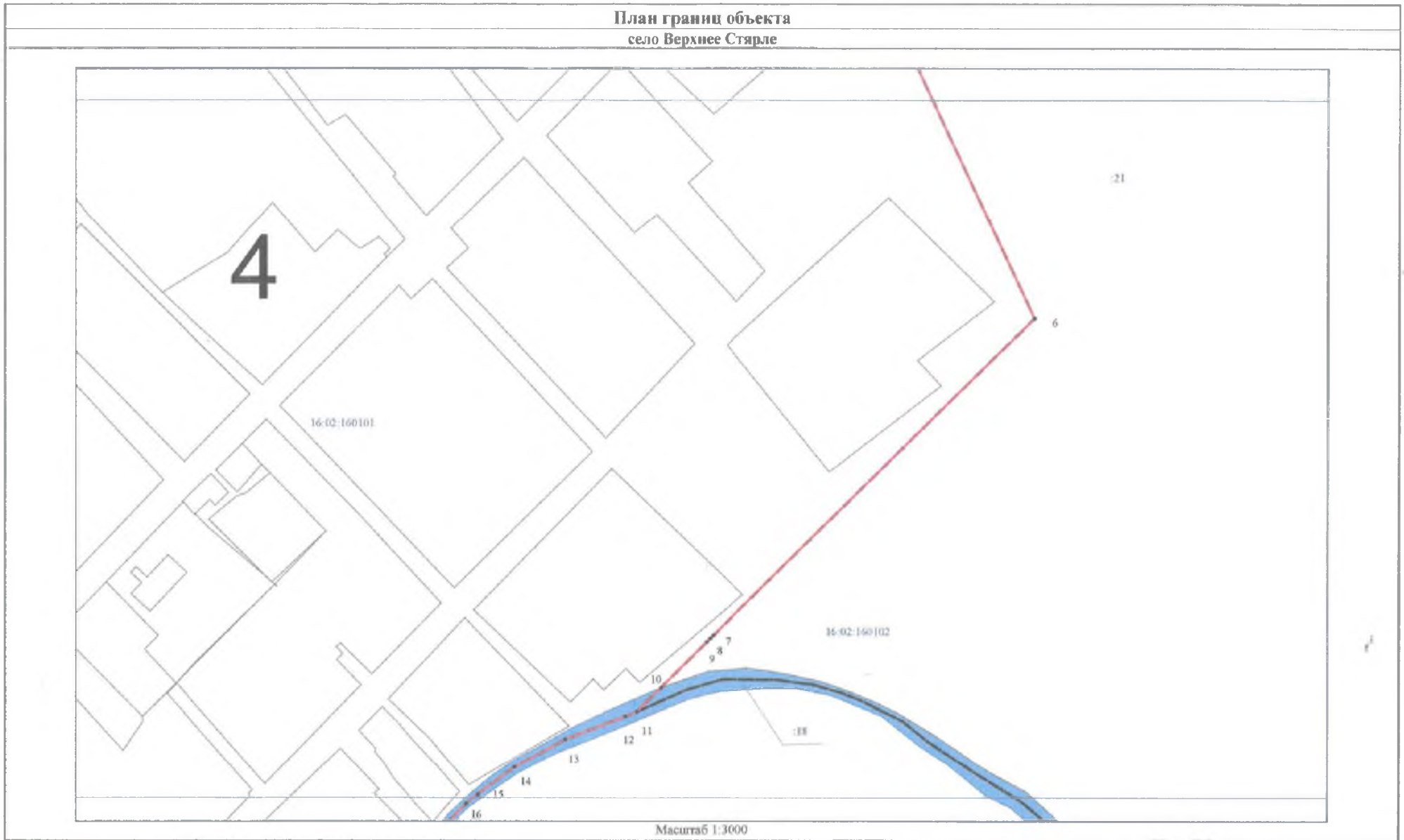
Подпись



Место для оттиска печати и подписавшего описание местоположения границ объекта

Дата «27» июня 2019 г.

План границ объекта  
село Верхнее Стярле



Используемые условные знаки и обозначения:

- |  |                                   |              |                                |     |   |
|--|-----------------------------------|--------------|--------------------------------|-----|---|
|  | - граница населенного пункта;     | 16-02:160101 | - номер кадастрового квартала; | 21  | - кадастровый номер земельного участка; |
|  | - граница кадастрового квартала;  |              | - река Стярле;                 | ● 6 | - характерная точка границы;            |
|  | - существующие земельные участки; | 4            | - номер листа карты;           |     |   |

Подпись



Место для оттиска печати (при наличии) лица, подписавшего описание местоположения границ объекта

Дата «27» июня 2019 г.

План границ объекта  
село Верхнее Стярле

село Верхнее Стярле  
Азнакаевский муниципальный район  
Верхнестярлинское сельское поселение



Масштаб 1:3000

Используемые условные знаки и обозначения:

- |   |   |
|---|---|
|  - граница населенного пункта;     |  - автодороги;                               |
|  - река Стярле;                    |  :26 - кадастровый номер земельного участка; |
|  - существующие земельные участки; |  5 - номер листа карты;                      |
| село Верхнее Стярле - наименование населенного пункта;  |  ● 47 - характерная точка границы;           |

Подпись



Место для оттиска печати лица, подписавшего описание местоположения границ объекта






Дата «27» июня 2019 г.

План границ объекта  
село Верхнее Стярле



Масштаб 1:3000

Используемые условные знаки и обозначения:

- |   |  |   |
|---|--|---|
|  - граница населенного пункта;     |  - автодороги;  | 16:02.160202 - номер кадастрового квартала; |
|  - граница кадастрового квартала;  |  - река Стярле; | 27 - кадастровый номер земельного участка;  |
|  - существующие земельные участки; | 6 - номер листа карты;   | ● 27 - характерная точка границы;           |

Подпись



Место для оттиска печатей, подписавшего описание местоположения границ объекта



Дата «27» июня 2019 г.

**Текстовое описание местоположения границ  
населенных пунктов, территориальных зон, особо охраняемых природных  
территорий, зон с особыми условиями использования территорий**

Прохождение границы		Описание прохождения границы
от точки	до точки	
1	2	3
1	2	-
2	3	-
3	4	-
4	5	-
5	6	-
6	7	-
7	8	-
8	9	-
9	10	-
10	11	-
11	12	по центру реки Стярле
12	13	по центру реки Стярле
13	14	по центру реки Стярле
14	15	по центру реки Стярле
15	16	по центру реки Стярле
16	17	по центру реки Стярле
17	18	по центру реки Стярле
18	19	по центру реки Стярле
19	20	по центру реки Стярле
20	21	по центру реки Стярле
21	22	по центру реки Стярле
22	23	по центру реки Стярле
23	24	по центру реки Стярле
24	25	по центру реки Стярле
25	26	по центру реки Стярле
26	27	по центру реки Стярле
27	28	по центру реки Стярле
28	29	по центру реки Стярле
29	30	по центру реки Стярле
30	31	по центру реки Стярле
31	32	по центру реки Стярле
32	33	по центру реки Стярле
33	34	по центру реки Стярле
34	35	по центру реки Стярле
35	36	-
36	37	-

**Текстовое описание местоположения границ  
населенных пунктов, территориальных зон, особо охраняемых природных  
территорий, зон с особыми условиями использования территорий**

Прохождение границы		Описание прохождения границы
от точки	до точки	
1	2	3
37	38	по центру автодороги Азнакаево-Чекан
38	39	-
39	40	-
40	41	-
41	42	-
42	43	-
43	44	-
44	45	-
45	46	-
46	47	-
47	48	-
48	49	-
49	50	-
50	51	-
51	52	-
52	53	-
53	54	-
54	55	-
55	56	-
56	57	-
57	58	-
58	59	по ограждению ГРП
59	60	по ограждению ГРП
60	61	по ограждению ГРП
61	62	по ограждению ГРП
62	63	по ограждению ГРП
63	64	-
64	65	-
65	66	-
66	67	-
67	68	-
68	69	-
69	70	-
70	71	-
71	72	-
72	73	-

**Текстовое описание местоположения границ  
населенных пунктов, территориальных зон, особо охраняемых природных  
территорий, зон с особыми условиями использования территорий**

Прохождение границы		Описание прохождения границы
от точки	до точки	
1	2	3
73	74	-
74	75	-
75	76	-
76	77	-
77	78	-
78	79	-
79	80	-
80	81	-
81	82	-
82	83	-
83	84	-
84	85	-
85	86	-
86	87	-
87	88	-
88	89	-
89	90	-
90	1	-





**РЕШЕНИЕ**  
**Совета Верхнестярлинского сельского поселения**  
**Азнакаевского муниципального района Республики Татарстан**

С.Верхнее Стярле

№ 42-26

от 15 ноября 2016 года

О Генеральном плане Верхнестярлинского  
сельского поселения Азнакаевского  
муниципального района Республики Татарстан

В соответствии со статьей 24 Градостроительного кодекса Российской Федерации, Федеральным законом от 06.10.2003 № 131 - ФЗ «Об общих принципах организации местного самоуправления Российской Федерации», Уставом муниципального образования сельского поселения Азнакаевского муниципального района, на основании заключения согласованного Кабинетом Министров Республики Татарстан от 11.06.2013 года, заключения о результатах публичных слушаний по обсуждению проекта Генерального плана сельского поселения от 21.10.2016 года,

Совет Верхнестярлинского сельского поселения **решает:**

1. Утвердить прилагаемый Генеральный план Верхнестярлинского сельского поселения Азнакаевского муниципального района Республики Татарстан.

2. Признать утратившим силу решение Совета Верхнестярлинского сельского поселения Азнакаевского муниципального района Республики Татарстан от 28.12.2012 года №53 «О Генеральном плане Верхнестярлинского сельского поселения Азнакаевского муниципального района Республики Татарстан».

3. Обнародовать настоящее решение путем размещения на официальном портале правовой информации Республики Татарстан по веб-адресу: <http://pravo.tatarstan.ru> и на официальном сайте Азнакаевского муниципального района на портале муниципальных образований Республики Татарстан в информационной-телекоммуникационной сети «Интернет» по веб-адресу: <http://aznakaevo.tatarstan.ru>.

3. Контроль за исполнением настоящего решения оставляю за собой.



Председатель

Сабирзянова Л.С.

## Соглашение

о передаче исполнительному комитету Верхнестярлинского сельского поселения Азнакзевского муниципального района Республики Татарстан части полномочий исполнительного комитета Азнакаевского муниципального района Республики Татарстан по решению отдельных вопросов местного значения

« 01 » июня 2015 г.

г. Азнакаево

Исполнительный комитет Азнакаевского муниципального района Республики Татарстан в лице руководителя Шамсутдинова Айдара Халыфутдиновича, действующего на основании Положения, именуемый в дальнейшем «Исполнительный комитет района», с одной стороны, и исполнительный комитет Верхнестярлинского сельского поселения Азнакаевского муниципального района Республики Татарстан в лице руководителя Сабирзяновой Л.С. действующего на основании Положения, именуемый в дальнейшем «Исполнительный комитет поселения», с другой стороны, вместе именуемые «Стороны», заключили настоящее Соглашение о нижеследующем:

### 1. Предмет Соглашения

1.1. Предметом настоящего Соглашения является передача Исполнительным комитетом района Исполнительному комитету поселения части полномочий по решению следующих вопросов местного значения:

- организация в границах поселения электро-, тепло-, газо- и водоснабжения населения, водоотведения, снабжения населения топливом в пределах полномочий, установленных законодательством Российской Федерации;

- дорожная деятельность в отношении автомобильных дорог местного значения в границах населенных пунктов поселения и обеспечение безопасности дорожного движения на них (кроме: включая создание и обеспечение функционирования парковок (парковочных мест), осуществление муниципального контроля за сохранностью автомобильных дорог местного значения в границах населенных пунктов поселения, а также осуществление иных полномочий в области использования автомобильных дорог и осуществления дорожной деятельности в соответствии с законодательством Российской Федерации);

- обеспечение проживающих в поселении и нуждающихся в жилых помещениях малоимущих граждан жилыми помещениями, создание условий для жилищного строительства (кроме: организация строительства и содержания муниципального жилищного фонда, осуществление муниципального жилищного контроля, а также иных полномочий органов местного самоуправления в соответствии с жилищным законодательством);

- участие в профилактике терроризма и экстремизма, а также в минимизации и (или) ликвидации последствий проявлений терроризма и экстремизма в границах поселения;

- создание условий для реализации мер, направленных на укрепление межнационального и межконфессионального согласия, сохранение и развитие языков и культуры народов Российской Федерации, проживающих на территории поселения, социальную и культурную адаптацию мигрантов, профилактику межнациональных (межэтнических) конфликтов;

- участие в предупреждении и ликвидации последствий чрезвычайных ситуаций в границах поселения;

- создание условий для массового отдыха жителей поселения и организация обустройства мест массового отдыха населения, включая обеспечение свободного доступа граждан к водным объектам общего пользования и их береговым полосам;

- утверждение генеральных планов поселения, правил землепользования и застройки, утверждение подготовленной на основе генеральных планов поселения документации по планировке территории;

- осуществление мероприятий по обеспечению безопасности людей на водных объектах, охране их жизни и здоровья;

- осуществление в пределах, установленных водным законодательством Российской Федерации, полномочий собственника водных объектов, информирование населения об ограничениях их использования;

- предоставление помещения для работы на обслуживаемом административном участке поселения сотруднику, замещающему должность участкового уполномоченного полиции;

- осуществление мер по противодействию коррупции в границах поселения;

- участие в соответствии с Федеральным законом от 24 июля 2007 года N 221-ФЗ "О государственном кадастре недвижимости" в выполнении комплексных кадастровых работ.

## **2. Права и обязанности Сторон**

2.1. Исполнительный комитет района обязан предоставлять Исполнительному комитету поселения:

- финансовые средства и материальные ресурсы, необходимые для осуществления полномочий, передаваемых в соответствии с настоящим Соглашением (далее - полномочия);

- информацию, необходимую для осуществления полномочий.

2.2. Исполнительный комитет района имеет право:

- осуществлять контроль за исполнением Исполнительным комитетом поселения полномочий, а также за целевым использованием предоставленных финансовых средств и материальных ресурсов в порядке, определенном пунктами 5.1-5.3 настоящего Соглашения;

- получать от Исполнительного комитета поселения информацию, касающуюся предмета настоящего Соглашения.

### **2.3. Исполнительный комитет поселения обязан:**

- осуществлять полномочия в соответствии с требованиями законодательства, в том числе обеспечивать целевое использование финансовых средств и материальных ресурсов, предоставленных Исполнительным комитетом района, исключительно на осуществление полномочий;

- представлять Исполнительному комитету района ежеквартальные отчеты об исполнении полномочий, а также по отдельным запросам иную информацию, касающуюся предмета Соглашения.

### **2.4. Исполнительный комитет поселения имеет право:**

- получать и использовать финансовые средства и материальные ресурсы, передаваемые Исполнительным комитетом района для осуществления полномочий;

- запрашивать у Исполнительного комитета района информацию, необходимую для осуществления полномочий;

- для осуществления полномочий дополнительно использовать иные материальные ресурсы и финансовые средства в соответствии с законодательством.

## **3. Порядок определения ежегодного объема межбюджетных трансфертов, для осуществления полномочий**

3.1. Передача осуществления части полномочий по предмету настоящего Соглашения осуществляется за счет субвенций, предоставляемых ежегодно из бюджета муниципального образования «Азнакаевский муниципальный район» в бюджет Верхнестярлинского сельского поселения Азнакаевского муниципального района.

3.2. Финансовые средства, необходимые для осуществления полномочий, предоставляются в соответствии с бюджетным законодательством в форме межбюджетных трансфертов.

3.3. Стороны ежегодно определяют объем субвенций, необходимых для осуществления передаваемых полномочий.

3.4. В случае нецелевого использования Исполнительным комитетом поселения финансовых средств они подлежат возврату в бюджет района по требованию Исполнительного комитета района в десятидневный срок.

## **4. Порядок передачи материальных ресурсов**

4.1. Для осуществления полномочий Исполнительный комитет района на основании решения Азнакаевского районного Совета Республики Татарстан, принятого в соответствии с пунктом 5 части 10 статьи 35 Федерального закона № 131-ФЗ «Об общих принципах организации местного самоуправления в Российской Федерации», в тридцатидневный срок со дня подписания настоящего Соглашения

передает, а Исполнительный комитет поселения принимает муниципальное имущество на основании договора безвозмездного срочного пользования.

4.2. Договор безвозмездного пользования, указанный в пункте 4.1 настоящего Соглашения, является срочным и заключается на срок действия настоящего Соглашения.

4.3. Порядок использования материальных ресурсов, переданных в соответствии с пунктом 4.1 настоящего Соглашения, определяется договором безвозмездного пользования и является его существенным условием.

### **5. Контроль исполнения полномочий**

5.1. Исполнительный комитет района осуществляет проверки исполнения полномочий, запрашивает у Исполнительного комитета поселения необходимую информацию об использовании переданных финансовых средств и материальных ресурсов. Исполнительный комитет поселения по запросу Исполнительного комитета района обязан предоставить запрашиваемую информацию и обеспечить доступ его представителей на проверяемые объекты.

5.2. Форма отчетов и порядок их предоставления устанавливаются правовыми актами Исполнительного комитета района.

5.3. Контроль расходования переданных финансовых средств и материальных ресурсов осуществляется МКУ «Контрольно-счетная палата Азнакаевского муниципального района», в том числе по запросу Исполнительного комитета района.

### **6. Срок действия Соглашения**

6.1. Соглашение вступает в силу со дня его подписания Сторонами и действует по 31 декабря 2015 года.

6.2. Действие настоящего Соглашения распространяется на правоотношения, возникшие с 1 января 2015 года.

6.3. Соглашение считается продленным на 2016 год в случае, если ни одна из Сторон не заявит о его расторжении не позднее, чем за 30 дней до истечения срока, предусмотренного пунктом 6.1 настоящего Соглашения.

### **7. Основания и порядок досрочного прекращения Соглашения**

7.1. Действие настоящего Соглашения может быть прекращено досрочно:

- по соглашению Сторон;
- в одностороннем порядке в случае неисполнения или ненадлежащего исполнения одной из Сторон своих обязательств;
- если осуществление полномочий становится невозможным, в том числе в случае изменения законодательства Российской Федерации и (или) законодательства Республики Татарстан

7.2. Уведомление о расторжении настоящего Соглашения направляется другой Стороне в письменном виде не позднее, чем за 30 дней до предполагаемой даты окончания его действия.

7.3. В случае досрочного прекращения действия настоящего Соглашения Исполнительный комитет поселения возвращает Исполнительному комитету района неиспользованные финансовые средства и материальные ресурсы, переданные для осуществления полномочий.

7.4. Расторжение настоящего соглашения оформляется в письменной форме.

## **8. Ответственность Сторон**

8.1. Стороны несут ответственность за неисполнение или ненадлежащее исполнение обязательств, предусмотренных настоящим Соглашением, в соответствии с действующим законодательством.

8.2. Установление факта ненадлежащего осуществления Исполнительным комитетом поселения переданных ему полномочий является основанием для одностороннего расторжения данного Соглашения.

8.3. Расторжение Соглашения влечет за собой возврат перечисленных финансовых средств за вычетом фактических расходов, подтвержденных документально, в течение 30 дней с момента подписания Соглашения о расторжении или получения письменного уведомления о расторжении Соглашения.

8.4. За неисполнение одной из Сторон своих обязательств по настоящему Соглашению виновная Сторона выплачивает другой Стороне штраф в размере 0,1 процента от объема финансовых средств, предусмотренных пунктом 3.2 настоящего Соглашения.

8.5. Уплата штрафа не освобождает Стороны от дальнейшего исполнения обязательств по настоящему Соглашению.

8.6. Меры ответственности Сторон, не предусмотренные в настоящем Соглашении, применяются в соответствии с нормами гражданского законодательства Российской Федерации.

## **9. Порядок разрешения споров**

9.1. Споры, связанные с исполнением настоящего Соглашения, разрешаются путем проведения переговоров.

9.2. Не урегулированные Сторонами споры и разногласия, возникшие при исполнении настоящего Соглашения, подлежат рассмотрению в порядке, предусмотренном действующим законодательством.

## **10. Заключительные положения**

10.1. По взаимному согласию Сторон или в соответствии с требованиями действующего законодательства в настоящее Соглашение могут быть внесены изменения и дополнения.

10.2. Все изменения и дополнения к Соглашению оформляются дополнительным соглашением в письменной форме. Дополнительные

соглашения являются неотъемлемой частью настоящего Соглашения.

10.3. Соглашение составлено в двух экземплярах, имеющих равную юридическую силу, по одному для каждой из Сторон.

## 11. Подписи Сторон

Руководитель исполнительного  
комитета Азнакаевского  
муниципального района  
Республики Татарстан

Руководитель исполнительного  
комитета Верхнестярлинского  
сельского поселения Азнакаевского  
муниципального района Республики  
Татарстан

Шамсутдинов А.Х.

Сабирзянова Л.С.





## ВЫПИСКА

из Единого государственного реестра юридических лиц

18.06.2019

№ ЮЭ9965-19-  
56638843

дата формирования выписки

Настоящая выписка содержит сведения о юридическом лице

**ОБЩЕСТВО С ОГРАНИЧЕННОЙ ОТВЕТСТВЕННОСТЬЮ "АЗНАКАЕВСКАЯ  
ГОРНОДОБЫВАЮЩАЯ КОМПАНИЯ"**

полное наименование юридического лица

ОГРН 

1	1	4	1	6	9	0	0	3	3	3	9	6
---	---	---	---	---	---	---	---	---	---	---	---	---

включенные в Единый государственный реестр юридических лиц по состоянию на

« 18 » июня 20 19 г.

число                      месяц прописью                      год

№ п/п	Наименование показателя	Значение показателя
1	2	3
<b>Наименование</b>		
1	Полное наименование	ОБЩЕСТВО С ОГРАНИЧЕННОЙ ОТВЕТСТВЕННОСТЬЮ "АЗНАКАЕВСКАЯ ГОРНОДОБЫВАЮЩАЯ КОМПАНИЯ"
2	Сокращенное наименование	ООО "АГК"
3	ГРН и дата внесения в ЕГРЮЛ записи, содержащей указанные сведения	1141690033396 07.05.2014
<b>Адрес (место нахождения)</b>		
4	Почтовый индекс	423330
5	Субъект Российской Федерации	РЕСПУБЛИКА ТАТАРСТАН
6	Район (улиц и т.п.)	РАЙОН АЗНАКАЕВСКИЙ
7	Город (волость и т.п.)	ГОРОД АЗНАКАЕВО
8	Улица (проспект, переулок и т.д.)	УЛИЦА ЛЕНИНОГОРСКИЙ ТРАКТ
9	Дом (владение и т.п.)	ДОМ 4
10	Корпус (строение и т.п.)	ЭТАЖ/ЛИТЕР 1/Б
11	Офис (квартира и т.п.)	ОФИС 11
12	ГРН и дата внесения в ЕГРЮЛ записи, содержащей указанные сведения	7171690131628 28.11.2017
<b>Сведения о регистрации</b>		
13	Способ образования	Создание юридического лица
14	ОГРН	1141690033396
15	Дата регистрации	07.05.2014
16	ГРН и дата внесения в ЕГРЮЛ записи, содержащей указанные сведения	1141690033396 07.05.2014

<b>Сведения о регистрирующем органе по месту нахождения юридического лица</b>		
17	Наименование регистрирующего органа	Межрайонная инспекция Федеральной налоговой службы № 18 по Республике Татарстан
18	Адрес регистрирующего органа	,420054,, Казань г., Владимира Кулагина ул, 1,,
19	ГРН и дата внесения в ЕГРЮЛ записи, содержащей указанные сведения	1141690033396 07.05.2014
<b>Сведения об учете в налоговом органе</b>		
20	ИНН	1657141610
21	КПП	164301001
22	Дата постановки на учет	28.11.2017
23	Наименование налогового органа	Межрайонная инспекция Федеральной налоговой службы № 17 по Республике Татарстан
24	ГРН и дата внесения в ЕГРЮЛ записи, содержащей указанные сведения	7171690131837 29.11.2017
<b>Сведения о регистрации в качестве страхователя в территориальном органе Пенсионного фонда Российской Федерации</b>		
25	Регистрационный номер	013020010014
26	Дата регистрации	30.11.2017
27	Наименование территориального органа Пенсионного фонда	Государственное Учреждение - Управление Пенсионного фонда Российской Федерации в Азнакаевском районе и городе Азнакаево Республики Татарстан
28	ГРН и дата внесения в ЕГРЮЛ записи, содержащей указанные сведения	7171690146720 01.12.2017
<b>Сведения о регистрации в качестве страхователя в исполнительном органе Фонда социального страхования Российской Федерации</b>		
29	Регистрационный номер	160557732116101
30	Дата регистрации	29.11.2017
31	Наименование исполнительного органа Фонда социального страхования	Филиал №10 Государственного учреждения - регионального отделения Фонда социального страхования Российской Федерации по Республике Татарстан
32	ГРН и дата внесения в ЕГРЮЛ записи, содержащей указанные сведения	7171690162780 04.12.2017
<b>Сведения об уставном капитале (складочном капитале, уставном фонде, паевых взносах)</b>		
33	Вид	УСТАВНЫЙ КАПИТАЛ
34	Размер (в рублях)	13000
35	ГРН и дата внесения в ЕГРЮЛ записи, содержащей указанные сведения	6171690920384 17.10.2017
<b>Сведения о лице, имеющем право без доверенности действовать от имени юридического лица</b>		
36	ГРН и дата внесения в ЕГРЮЛ сведений о данном лице	2171690752210 25.04.2017
37	Фамилия	ИСЛАМОВ
38	Имя	ФИРДАВИС
39	Отчество	ЗУФАРОВИЧ

40	ИНН	164300121325
41	ГРН и дата внесения в ЕГРЮЛ записи, содержащей указанные сведения	2171690752210 25.04.2017
42	Должность	ДИРЕКТОР
43	ГРН и дата внесения в ЕГРЮЛ записи, содержащей указанные сведения	2171690752210 25.04.2017
<b>Сведения об учредителях (участниках) юридического лица</b>		
<b>1</b>		
44	ГРН и дата внесения в ЕГРЮЛ сведений о данном лице	6171690920384 17.10.2017
45	Фамилия	ИСЛАМОВ
46	Имя	ФИРДАВИС
47	Отчество	ЗУФАРОВИЧ
48	ИНН	164300121325
49	ГРН и дата внесения в ЕГРЮЛ записи, содержащей указанные сведения	6171690920384 17.10.2017
50	Номинальная стоимость доли (в рублях)	6370
51	Размер доли (в процентах)	49
52	ГРН и дата внесения в ЕГРЮЛ записи, содержащей указанные сведения	6171690996559 01.11.2017
<b>2</b>		
53	ГРН и дата внесения в ЕГРЮЛ сведений о данном лице	6171690920384 17.10.2017
54	Фамилия	ЗАРИПОВА
55	Имя	ЛЕЙЛА
56	Отчество	ИЛЬШАТОВНА
57	ИНН	164308966500
58	ГРН и дата внесения в ЕГРЮЛ записи, содержащей указанные сведения	6171690920384 17.10.2017
59	Номинальная стоимость доли (в рублях)	6630
60	Размер доли (в процентах)	51
61	ГРН и дата внесения в ЕГРЮЛ записи, содержащей указанные сведения	6171690996559 01.11.2017
<b>Сведения о видах экономической деятельности по Общероссийскому классификатору видов экономической деятельности (ОКВЭД ОК 029-2014 КДЕС. Ред. 2)</b>		
<b>Сведения об основном виде деятельности</b>		
62	Код и наименование вида деятельности	71.12.3 Работы геолого-разведочные, геофизические и геохимические в области изучения недр и воспроизводства минерально-сырьевой базы
63	ГРН и дата внесения в ЕГРЮЛ записи, содержащей указанные сведения	1141690033396 07.05.2014

**Сведения о дополнительных видах деятельности**

1		
64	Код и наименование вида деятельности	08.11.2 Добыча и первичная обработка известняка и гипсового камня
65	ГРН и дата внесения в ЕГРЮЛ записи, содержащей указанные сведения	1141690033396 07.05.2014
2		
66	Код и наименование вида деятельности	08.12 Разработка гравийных и песчаных карьеров, добыча глины и каолина
67	ГРН и дата внесения в ЕГРЮЛ записи, содержащей указанные сведения	1141690033396 07.05.2014
3		
68	Код и наименование вида деятельности	08.12.2 Добыча глины и каолина
69	ГРН и дата внесения в ЕГРЮЛ записи, содержащей указанные сведения	1141690033396 07.05.2014
4		
70	Код и наименование вида деятельности	08.99 Добыча прочих полезных ископаемых, не включенных в другие группировки
71	ГРН и дата внесения в ЕГРЮЛ записи, содержащей указанные сведения	1141690033396 07.05.2014
5		
72	Код и наименование вида деятельности	43.12.4 Подготовка участка к разработке и добыче полезных ископаемых, за исключением нефтяных и газовых участков
73	ГРН и дата внесения в ЕГРЮЛ записи, содержащей указанные сведения	1141690033396 07.05.2014
6		
74	Код и наименование вида деятельности	43.13 Разведочное бурение
75	ГРН и дата внесения в ЕГРЮЛ записи, содержащей указанные сведения	1141690033396 07.05.2014
7		
76	Код и наименование вида деятельности	49.41 Деятельность автомобильного грузового транспорта
77	ГРН и дата внесения в ЕГРЮЛ записи, содержащей указанные сведения	6181690267225 28.09.2018
8		
78	Код и наименование вида деятельности	49.41.2 Перевозка грузов неспециализированными автотранспортными средствами
79	ГРН и дата внесения в ЕГРЮЛ записи, содержащей указанные сведения	1141690033396 07.05.2014
9		
80	Код и наименование вида деятельности	49.41.3 Аренда грузового автомобильного транспорта с водителем
81	ГРН и дата внесения в ЕГРЮЛ записи, содержащей указанные сведения	6181690267225 28.09.2018
10		
82	Код и наименование вида деятельности	50.40 Деятельность внутреннего водного грузового транспорта

83	ГРН и дата внесения в ЕГРЮЛ записи, содержащей указанные сведения	1141690033396 07.05.2014
11		
84	Код и наименование вида деятельности	71.12.12 Разработка проектов промышленных процессов и производств, относящихся к электротехнике, электронной технике, горному делу, химической технологии, машиностроению, а также в области промышленного строительства, системотехники и техники безопасности
85	ГРН и дата внесения в ЕГРЮЛ записи, содержащей указанные сведения	1141690033396 07.05.2014
12		
86	Код и наименование вида деятельности	71.12.41 Деятельность топографо-геодезическая
87	ГРН и дата внесения в ЕГРЮЛ записи, содержащей указанные сведения	1141690033396 07.05.2014
13		
88	Код и наименование вида деятельности	71.12.43 Работы гидрографические изыскательские
89	ГРН и дата внесения в ЕГРЮЛ записи, содержащей указанные сведения	1141690033396 07.05.2014
14		
90	Код и наименование вида деятельности	71.12.45 Инженерные изыскания в строительстве
91	ГРН и дата внесения в ЕГРЮЛ записи, содержащей указанные сведения	1141690033396 07.05.2014
15		
92	Код и наименование вида деятельности	77.11 Аренда и лизинг легковых автомобилей и легких автотранспортных средств
93	ГРН и дата внесения в ЕГРЮЛ записи, содержащей указанные сведения	6181690267225 28.09.2018
<b>Сведения о записях, внесенных в Единый государственный реестр юридических лиц</b>		
<b>1</b>		
94	ГРН и дата внесения записи в ЕГРЮЛ	1141690033396 07.05.2014
95	Причина внесения записи в ЕГРЮЛ	Создание юридического лица
96	Наименование регистрирующего органа, которым запись внесена в ЕГРЮЛ	Межрайонная инспекция Федеральной налоговой службы № 18 по Республике Татарстан
	Сведения о документах, представленных при внесении записи в ЕГРЮЛ	
97	Наименование документа	Р11001 ЗАЯВЛЕНИЕ О СОЗДАНИИ ЮЛ
98	Номер документа	15317А
99	Дата документа	28.04.2014
100	Наименование документа	Устав ЮЛ
101	Дата документа	24.04.2014

102	Наименование документа	Договор
103	Дата документа	24.04.2014
104	Наименование документа	АКТ
105	Дата документа	24.04.2014
106	Наименование документа	ДОВЕРЕННОСТЬ
107	Дата документа	24.04.2014
108	Наименование документа	Документ об оплате государственной пошлины
109	Номер документа	250
110	Дата документа	28.04.2014
111	Наименование документа	Протокол об учреждении ЮЛ
112	Номер документа	1
113	Дата документа	24.04.2014
114	Наименование документа	Заявление на предоставление выписки из ЕГРЮЛ сведениями о ЮЛ
115	Дата документа	28.04.2014
	Сведения о свидетельстве, подтверждающем факт внесения записи в ЕГРЮЛ	
116	Серия, номер и дата выдачи свидетельства	16 007010479 07.05.2014
<b>2</b>		
117	ГРН и дата внесения записи в ЕГРЮЛ	2141690368202 07.05.2014
118	Причина внесения записи в ЕГРЮЛ	Представление сведений об учете юридического лица в налоговом органе
119	Наименование регистрирующего органа, которым запись внесена в ЕГРЮЛ	Межрайонная инспекция Федеральной налоговой службы № 18 по Республике Татарстан
<b>3</b>		
120	ГРН и дата внесения записи в ЕГРЮЛ	2141690410123 23.05.2014
121	Причина внесения записи в ЕГРЮЛ	Представление сведений о регистрации юридического лица в качестве страхователя в территориальном органе Пенсионного фонда Российской Федерации
122	Наименование регистрирующего органа, которым запись внесена в ЕГРЮЛ	Межрайонная инспекция Федеральной налоговой службы № 18 по Республике Татарстан
<b>4</b>		
123	ГРН и дата внесения записи в ЕГРЮЛ	2141690411707 23.05.2014

124	Причина внесения записи в ЕГРЮЛ	Представление сведений о регистрации юридического лица в качестве страхователя в исполнительном органе Фонда социального страхования Российской Федерации
125	Наименование регистрирующего органа, которым запись внесена в ЕГРЮЛ	Межрайонная инспекция Федеральной налоговой службы № 18 по Республике Татарстан
<b>5</b>		
126	ГРН и дата внесения записи в ЕГРЮЛ	2171690752210 25.04.2017
127	Причина внесения записи в ЕГРЮЛ	Изменение сведений о юридическом лице, содержащихся в Едином государственном реестре юридических лиц
128	Наименование регистрирующего органа, которым запись внесена в ЕГРЮЛ	Межрайонная инспекция Федеральной налоговой службы № 18 по Республике Татарстан
	Сведения о документах, представленных при внесении записи в ЕГРЮЛ	
129	Наименование документа	Р14001 ЗАЯВЛЕНИЕ ОБ ИЗМ.СВЕДЕНИЙ, НЕ СВЯЗАННЫХ С ИЗМ. УЧРЕД.ДОКУМЕНТОВ (П.2.1)
130	Номер документа	681А
131	Дата документа	18.04.2017
132	Наименование документа	ПРОТОКОЛ №3
133	Наименование документа	РАСПИСКА
134	Дата документа	15.04.2017
<b>6</b>		
135	ГРН и дата внесения записи в ЕГРЮЛ	6171690920329 17.10.2017
136	Причина внесения записи в ЕГРЮЛ	Изменение сведений о юридическом лице, содержащихся в Едином государственном реестре юридических лиц
137	Наименование регистрирующего органа, которым запись внесена в ЕГРЮЛ	Межрайонная инспекция Федеральной налоговой службы № 18 по Республике Татарстан
	Сведения о документах, представленных при внесении записи в ЕГРЮЛ	
138	Наименование документа	ЗАЯВЛЕНИЕ ПО ФОРМЕ Р14001
139	Номер документа	55450А
140	Дата документа	11.10.2017
141	Наименование документа	ПРОТОКОЛ ОБЩЕГО СОБРАНИЯ УЧАСТНИКОВ ЮЛ
142	Дата документа	11.10.2017

7		
143	ГРН и дата внесения записи в ЕГРЮЛ	6171690920384 17.10.2017
144	Причина внесения записи в ЕГРЮЛ	Государственная регистрация изменений, внесенных в учредительные документы юридического лица, связанных с внесением изменений в сведения о юридическом лице, содержащиеся в Едином государственном реестре юридических лиц, на основании заявления
145	Наименование регистрирующего органа, которым запись внесена в ЕГРЮЛ	Межрайонная инспекция Федеральной налоговой службы № 18 по Республике Татарстан
	Сведения о документах, представленных при внесении записи в ЕГРЮЛ	
146	Наименование документа	Р13001 ЗАЯВЛЕНИЕ ОБ ИЗМЕНЕНИЯХ, ВНОСИМЫХ В УЧРЕД. ДОКУМЕНТЫ
147	Номер документа	55449А
148	Дата документа	11.10.2017
	Сведения о документах, представленных при внесении записи в ЕГРЮЛ	
149	Наименование документа	УСТАВ ЮЛ
	Сведения о документах, представленных при внесении записи в ЕГРЮЛ	
150	Наименование документа	ПРОТОКОЛ
151	Дата документа	05.10.2017
	Сведения о документах, представленных при внесении записи в ЕГРЮЛ	
152	Наименование документа	ЗАЯВЛЕНИЕ
153	Дата документа	05.10.2017
	Сведения о документах, представленных при внесении записи в ЕГРЮЛ	
154	Наименование документа	ЗАЯВЛЕНИЕ
155	Дата документа	05.10.2017
	Сведения о документах, представленных при внесении записи в ЕГРЮЛ	
156	Наименование документа	СВИДЕТЕЛЬСТВО
157	Номер документа	16 А А 4239078
158	Дата документа	05.10.2017
8		
159	ГРН и дата внесения записи в ЕГРЮЛ	6171690996559 01.11.2017
160	Причина внесения записи в ЕГРЮЛ	Изменение сведений о юридическом лице, содержащихся в Едином государственном реестре юридических лиц
161	Наименование регистрирующего органа, которым запись внесена в ЕГРЮЛ	Межрайонная инспекция Федеральной налоговой службы № 18 по Республике Татарстан
	Сведения о документах, представленных при внесении записи в ЕГРЮЛ	
162	Наименование документа	ЗАЯВЛЕНИЕ ПО ФОРМЕ Р14001
163	Номер документа	58296А
164	Дата документа	26.10.2017



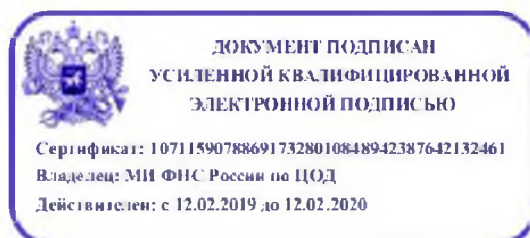
165	Наименование документа	ПРОТОКОЛ ОБЩЕГО СОБРАНИЯ УЧАСТНИКОВ ЮЛ
166	Дата документа	24.10.2017
167	Наименование документа	ЗАЯВЛЕНИЕ
168	Номер документа	16 А А 4239545
169	Дата документа	24.10.2017
170	Наименование документа	ЗАЯВЛЕНИЕ
171	Номер документа	16 А А 4239539
172	Дата документа	24.10.2017
173	Наименование документа	ЗАЯВЛЕНИЕ
174	Номер документа	16 А А 4239543
175	Дата документа	24.10.2017
176	Наименование документа	ЗАЯВЛЕНИЕ
177	Номер документа	16 А А 4239538
178	Дата документа	24.10.2017
<b>9</b>		
179	ГРН и дата внесения записи в ЕГРЮЛ	7171690131628 28.11.2017
180	Причина внесения записи в ЕГРЮЛ	Государственная регистрация изменений, внесенных в учредительные документы юридического лица, связанных с внесением изменений в сведения о юридическом лице, содержащиеся в Едином государственном реестре юридических лиц, на основании заявления
181	Наименование регистрирующего органа, которым запись внесена в ЕГРЮЛ	Межрайонная инспекция Федеральной налоговой службы № 18 по Республике Татарстан
	Сведения о документах, представленных при внесении записи в ЕГРЮЛ	
182	Наименование документа	Р13001 ЗАЯВЛЕНИЕ ОБ ИЗМЕНЕНИЯХ, ВНОСИМЫХ В УЧРЕД. ДОКУМЕНТЫ
183	Номер документа	66123А
184	Дата документа	22.11.2017
185	Наименование документа	УСТАВ ЮЛ
186	Номер документа	Б/Н
187	Дата документа	22.11.2017
188	Наименование документа	ПРОТОКОЛ ОБЩЕГО СОБРАНИЯ УЧАСТНИКОВ ЮЛ
189	Номер документа	Б/Н
190	Дата документа	22.11.2017

191	Наименование документа	ДОГОВОР
192	Номер документа	17/02-02
193	Дата документа	06.02.2017
<b>10</b>		
194	Наименование документа	ДОКУМЕНТ ОБ ОПЛАТЕ ГОСУДАРСТВЕННОЙ ПОШЛИНЫ
195	Номер документа	13
196	Дата документа	15.11.2017
<b>10</b>		
197	ГРН и дата внесения записи в ЕГРЮЛ	7171690131826 29.11.2017
198	Причина внесения записи в ЕГРЮЛ	Представление сведений об учете юридического лица в налоговом органе
199	Наименование регистрирующего органа, которым запись внесена в ЕГРЮЛ	Межрайонная инспекция Федеральной налоговой службы № 18 по Республике Татарстан
<b>11</b>		
200	ГРН и дата внесения записи в ЕГРЮЛ	7171690131837 29.11.2017
201	Причина внесения записи в ЕГРЮЛ	Представление сведений об учете юридического лица в налоговом органе
202	Наименование регистрирующего органа, которым запись внесена в ЕГРЮЛ	Межрайонная инспекция Федеральной налоговой службы № 18 по Республике Татарстан
<b>12</b>		
203	ГРН и дата внесения записи в ЕГРЮЛ	7171690146720 01.12.2017
204	Причина внесения записи в ЕГРЮЛ	Представление сведений о регистрации юридического лица в качестве страхователя в территориальном органе Пенсионного фонда Российской Федерации
205	Наименование регистрирующего органа, которым запись внесена в ЕГРЮЛ	Межрайонная инспекция Федеральной налоговой службы № 18 по Республике Татарстан
<b>13</b>		
206	ГРН и дата внесения записи в ЕГРЮЛ	7171690162780 04.12.2017
207	Причина внесения записи в ЕГРЮЛ	Представление сведений о регистрации юридического лица в качестве страхователя в исполнительном органе Фонда социального страхования Российской Федерации
208	Наименование регистрирующего органа, которым запись внесена в ЕГРЮЛ	Межрайонная инспекция Федеральной налоговой службы № 18 по Республике Татарстан
<b>14</b>		
209	ГРН и дата внесения записи в ЕГРЮЛ	7171690162791 04.12.2017

210	Причина внесения записи в ЕГРЮЛ	Представление сведений о регистрации юридического лица в качестве страхователя в исполнительном органе Фонда социального страхования Российской Федерации
211	Наименование регистрирующего органа, которым запись внесена в ЕГРЮЛ	Межрайонная инспекция Федеральной налоговой службы № 18 по Республике Татарстан
<b>15</b>		
212	ГРН и дата внесения записи в ЕГРЮЛ	7171690169710 06.12.2017
213	Причина внесения записи в ЕГРЮЛ	Представление сведений о регистрации юридического лица в качестве страхователя в территориальном органе Пенсионного фонда Российской Федерации
214	Наименование регистрирующего органа, которым запись внесена в ЕГРЮЛ	Межрайонная инспекция Федеральной налоговой службы № 18 по Республике Татарстан
<b>16</b>		
215	ГРН и дата внесения записи в ЕГРЮЛ	6181690267225 28.09.2018
216	Причина внесения записи в ЕГРЮЛ	Изменение сведений о юридическом лице, содержащихся в Едином государственном реестре юридических лиц
217	Наименование регистрирующего органа, которым запись внесена в ЕГРЮЛ	Межрайонная инспекция Федеральной налоговой службы № 18 по Республике Татарстан
	Сведения о документах, представленных при внесении записи в ЕГРЮЛ	
218	Наименование документа	ЗАЯВЛЕНИЕ ПО ФОРМЕ Р14001
219	Номер документа	50661А
220	Дата документа	22.09.2018

221	Наименование документа	ПРОТОКОЛ ОБЩЕГО СОБРАНИЯ УЧАСТНИКОВ ЮЛ
-----	------------------------	---

Выписка сформирована с использованием сервиса «Предоставление сведений из ЕГРЮЛ/ЕГРИП о конкретном юридическом лице/индивидуальном предпринимателе в форме электронного документа», размещенного на официальном сайте ФНС России в сети Интернет по адресу: <https://service.nalog.ru/vyp>



Выписка из Единого государственного реестра юридических лиц в электронной форме, подписанная усиленной квалифицированной электронной подписью, равнозначна выписке на бумажном носителе, подписанной собственноручной подписью должностного лица налогового органа и заверенной печатью налогового органа (пункты 1 и 3 статьи 6 Федерального закона от 6 апреля 2011 г. № 63-ФЗ «Об электронной подписи»).

## ВЫПИСКА

из Единого государственного реестра юридических лиц

18.06.2019

№ ЮЭ9965-19-  
56638803

дата формирования выписки

Настоящая выписка содержит сведения о юридическом лице

**АКЦИОНЕРНОЕ ОБЩЕСТВО "КАДАСТРОВЫЙ ЦЕНТР"**

полное наименование юридического лица

ОГРН 

1	1	4	1	6	9	0	0	7	8	1	4	4
---	---	---	---	---	---	---	---	---	---	---	---	---

включенные в Единый государственный реестр юридических лиц по состоянию на

« 18 » июня 20 19 г.

число                      месяц прописью                      год

№ п/п	Наименование показателя	Значение показателя
1	2	3
<b>Наименование</b>		
1	Полное наименование	АКЦИОНЕРНОЕ ОБЩЕСТВО "КАДАСТРОВЫЙ ЦЕНТР"
2	Сокращенное наименование	АО "КАДАСТРОВЫЙ ЦЕНТР"
3	ГРН и дата внесения в ЕГРЮЛ записи, содержащей указанные сведения	1141690078144 24.10.2014
<b>Адрес (место нахождения)</b>		
4	Почтовый индекс	420021
5	Субъект Российской Федерации	РЕСПУБЛИКА ТАТАРСТАН
6	Город (волость и т.п.)	ГОРОД КАЗАНЬ
7	Улица (проспект, переулок и т.д.)	УЛИЦА ТАТАРСТАН
8	Дом (владение и т.п.)	ДОМ 14/59
9	Офис (квартира и т.п.)	ОФИС 315
10	ГРН и дата внесения в ЕГРЮЛ записи, содержащей указанные сведения	6171690878672 10.10.2017
<b>Сведения о регистрации</b>		
11	Способ образования	Создание юридического лица
12	ОГРН	1141690078144
13	Дата регистрации	24.10.2014
14	ГРН и дата внесения в ЕГРЮЛ записи, содержащей указанные сведения	1141690078144 24.10.2014
<b>Сведения о регистрирующем органе по месту нахождения юридического лица</b>		
15	Наименование регистрирующего органа	Межрайонная инспекция Федеральной налоговой службы № 18 по Республике Татарстан
16	Адрес регистрирующего органа	,420054,, Казань г., Владимира Кулагина ул, 1,,
17	ГРН и дата внесения в ЕГРЮЛ записи, содержащей указанные сведения	1141690078144 24.10.2014

<b>Сведения об учете в налоговом органе</b>		
18	ИНН	1655303625
19	КПП	165501001
20	Дата постановки на учет	24.10.2014
21	Наименование налогового органа	Межрайонная инспекция Федеральной налоговой службы № 14 по Республике Татарстан
22	ГРН и дата внесения в ЕГРЮЛ записи, содержащей указанные сведения	2141690918169 24.10.2014
<b>Сведения о регистрации в качестве страхователя в территориальном органе Пенсионного фонда Российской Федерации</b>		
23	Регистрационный номер	013502046005
24	Дата регистрации	28.10.2014
25	Наименование территориального органа Пенсионного фонда	Государственное Учреждение - Управление Пенсионного фонда Российской Федерации в Вахитовском районе г. Казани Республики Татарстан
26	ГРН и дата внесения в ЕГРЮЛ записи, содержащей указанные сведения	2141690974192 15.11.2014
<b>Сведения о регистрации в качестве страхователя в исполнительном органе Фонда социального страхования Российской Федерации</b>		
27	Регистрационный номер	160168190016011
28	Дата регистрации	27.10.2014
29	Наименование исполнительного органа Фонда социального страхования	Филиал №1 Государственного учреждения - регионального отделения Фонда социального страхования Российской Федерации по Республике Татарстан
30	ГРН и дата внесения в ЕГРЮЛ записи, содержащей указанные сведения	2141690978295 15.11.2014
<b>Сведения об уставном капитале (складочном капитале, уставном фонде, паевых взносах)</b>		
31	Вид	УСТАВНЫЙ КАПИТАЛ
32	Размер (в рублях)	10000
33	ГРН и дата внесения в ЕГРЮЛ записи, содержащей указанные сведения	1141690078144 24.10.2014
<b>Сведения о лице, имеющем право без доверенности действовать от имени юридического лица</b>		
34	ГРН и дата внесения в ЕГРЮЛ сведений о данном лице	6151690380858 08.12.2015
35	Фамилия	ГАЛИЕВ
36	Имя	АЗАТ
37	Отчество	ФОАТОВИЧ
38	ИНН	164300250828
39	ГРН и дата внесения в ЕГРЮЛ записи, содержащей указанные сведения	2181690651118 14.04.2018
40	Должность	ДИРЕКТОР
41	ГРН и дата внесения в ЕГРЮЛ записи, содержащей указанные сведения	2181690651118 14.04.2018

**Сведения об учредителях (участниках) юридического лица**

*В соответствии с законодательством Российской Федерации о государственной регистрации юридических лиц в Едином государственном реестре юридических лиц содержатся сведения об учредителях акционерного общества, а не о его акционерах. Сведения об акционерах общества отражаются в реестре акционеров, держателем которого является само общество или регистратор*

42	ГРН и дата внесения в ЕГРЮЛ сведений о данном лице	1141690078144 24.10.2014
43	Фамилия	ЗАГИДУЛЛИН
44	Имя	АЙДАР
45	Отчество	ТАГИРОВИЧ
46	ИНН	164302401462
47	ГРН и дата внесения в ЕГРЮЛ записи, содержащей указанные сведения	1141690078144 24.10.2014
48	Номинальная стоимость доли (в рублях)	10000
49	Размер доли (в процентах)	100
50	ГРН и дата внесения в ЕГРЮЛ записи, содержащей указанные сведения	1141690078144 24.10.2014
<b>Сведения о держателе реестра акционеров акционерного общества</b>		
51	ОГРН	1027700003924
52	ИНН	7707179242
53	Полное наименование	АКЦИОНЕРНОЕ ОБЩЕСТВО "РЕГИСТРАТОРСКОЕ ОБЩЕСТВО "СТАТУС"
54	ГРН и дата внесения в ЕГРЮЛ записи, содержащей указанные сведения	2151690196326 05.03.2015
<b>Сведения о видах экономической деятельности по Общероссийскому классификатору видов экономической деятельности (ОКВЭД ОК 029-2014 КДЕС. Ред. 2)</b>		
<b>Сведения об основном виде деятельности</b>		
55	Код и наименование вида деятельности	71.12.46 Землеустройство
56	ГРН и дата внесения в ЕГРЮЛ записи, содержащей указанные сведения	1141690078144 24.10.2014
<b>Сведения о дополнительных видах деятельности</b>		
1		
57	Код и наименование вида деятельности	68.32 Управление недвижимым имуществом за вознаграждение или на договорной основе
58	ГРН и дата внесения в ЕГРЮЛ записи, содержащей указанные сведения	1141690078144 24.10.2014
2		
59	Код и наименование вида деятельности	71.12.44 Деятельность, связанная со сбором, обработкой и подготовкой картографической и космической информации, включая аэросъемку
60	ГРН и дата внесения в ЕГРЮЛ записи, содержащей указанные сведения	1141690078144 24.10.2014

3		
61	Код и наименование вида деятельности	82.99 Деятельность по предоставлению прочих вспомогательных услуг для бизнеса, не включенная в другие группировки
62	ГРН и дата внесения в ЕГРЮЛ записи, содержащей указанные сведения	1141690078144 24.10.2014
<b>Сведения о лицензиях</b>		
63	Номер лицензии	16-00082Ф
64	Дата лицензии	08.04.2016
65	Дата начала действия лицензии	08.04.2016
66	Вид лицензируемой деятельности, на который выдана лицензия	Геодзические и картографические работы федерального назначения, результаты которых имеют общегосударственное, межотраслевое значение (за исключением указанных видов деятельности, осуществляемых в ходе инженерных изысканий, выполняемых для подготовки проектной документации, строительства, реконструкции, капитального ремонта объектов капитального строительства)
67	Наименование лицензирующего органа, выдавшего или переоформившего лицензию	Управление Федеральной службы государственной регистрации, кадастра и картографии по Республике Татарстан
68	ГРН и дата внесения в ЕГРЮЛ записи, содержащей указанные сведения	7161690084428 16.08.2016
<b>Сведения о записях, внесенных в Единый государственный реестр юридических лиц</b>		
1		
69	ГРН и дата внесения записи в ЕГРЮЛ	1141690078144 24.10.2014
70	Причина внесения записи в ЕГРЮЛ	Создание юридического лица
71	Наименование регистрирующего органа, которым запись внесена в ЕГРЮЛ	Межрайонная инспекция Федеральной налоговой службы № 18 по Республике Татарстан
Сведения о документах, представленных при внесении записи в ЕГРЮЛ		
72	Наименование документа	Р11001 ЗАЯВЛЕНИЕ О СОЗДАНИИ ЮЛ
73	Номер документа	36196А
74	Дата документа	17.10.2014
75	Наименование документа	Устав ЮЛ
76	Дата документа	13.10.2014
77	Наименование документа	Решение о создании ЮЛ
78	Номер документа	1
79	Дата документа	13.10.2014
80	Наименование документа	Документ об оплате государственной пошлины
81	Номер документа	13259



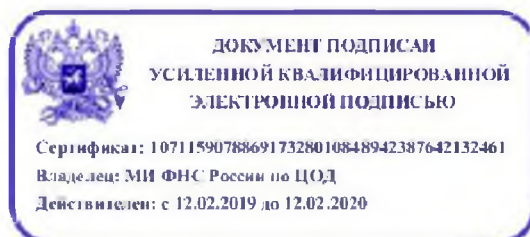
82	Дата документа	16.10.2014
83	Наименование документа	Заявление на предоставление выписки из ЕГРЮЛ сведениями о ЮЛ
84	Наименование документа	Доверенность(КОПИЯ)
85	Наименование документа	Гарантийное письмо
	Сведения о свидетельстве, подтверждающем факт внесения записи в ЕГРЮЛ	
86	Серия, номер и дата выдачи свидетельства	16 007083136 24.10.2014
2		
87	ГРН и дата внесения записи в ЕГРЮЛ	2141690918169 24.10.2014
88	Причина внесения записи в ЕГРЮЛ	Представление сведений об учете юридического лица в налоговом органе
89	Наименование регистрирующего органа, которым запись внесена в ЕГРЮЛ	Межрайонная инспекция Федеральной налоговой службы № 18 по Республике Татарстан
3		
90	ГРН и дата внесения записи в ЕГРЮЛ	2141690974192 15.11.2014
91	Причина внесения записи в ЕГРЮЛ	Представление сведений о регистрации юридического лица в качестве страхователя в территориальном органе Пенсионного фонда Российской Федерации
92	Наименование регистрирующего органа, которым запись внесена в ЕГРЮЛ	Межрайонная инспекция Федеральной налоговой службы № 18 по Республике Татарстан
4		
93	ГРН и дата внесения записи в ЕГРЮЛ	2141690978295 15.11.2014
94	Причина внесения записи в ЕГРЮЛ	Представление сведений о регистрации юридического лица в качестве страхователя в исполнительном органе Фонда социального страхования Российской Федерации
95	Наименование регистрирующего органа, которым запись внесена в ЕГРЮЛ	Межрайонная инспекция Федеральной налоговой службы № 18 по Республике Татарстан
5		
96	ГРН и дата внесения записи в ЕГРЮЛ	2151690196326 05.03.2015
97	Причина внесения записи в ЕГРЮЛ	Изменение сведений о юридическом лице, содержащихся в Едином государственном реестре юридических лиц
98	Наименование регистрирующего органа, которым запись внесена в ЕГРЮЛ	Межрайонная инспекция Федеральной налоговой службы № 18 по Республике Татарстан

	Сведения о документах, представленных при внесении записи в ЕГРЮЛ	
99	Наименование документа	Р14001 ЗАЯВЛЕНИЕ ОБ ИЗМ.СВЕДЕНИЙ, НЕ СВЯЗАННЫХ С ИЗМ. УЧРЕД.ДОКУМЕНТОВ (П.2.1)
100	Номер документа	7711А
101	Дата документа	27.02.2015
102	Наименование документа	ЗАЯВЛЕНИЕ НА ПРЕДОСТАВЛЕНИЕ ВЫПИСКИ
<b>6</b>		
103	ГРН и дата внесения записи в ЕГРЮЛ	6151690380858 08.12.2015
104	Причина внесения записи в ЕГРЮЛ	Изменение сведений о юридическом лице, содержащихся в Едином государственном реестре юридических лиц
105	Наименование регистрирующего органа, которым запись внесена в ЕГРЮЛ	Межрайонная инспекция Федеральной налоговой службы № 18 по Республике Татарстан
	Сведения о документах, представленных при внесении записи в ЕГРЮЛ	
106	Наименование документа	Р14001 ЗАЯВЛЕНИЕ ОБ ИЗМ.СВЕДЕНИЙ, НЕ СВЯЗАННЫХ С ИЗМ. УЧРЕД.ДОКУМЕНТОВ (П.2.1)
<b>7</b>		
107	ГРН и дата внесения записи в ЕГРЮЛ	7161690067345 12.08.2016
108	Причина внесения записи в ЕГРЮЛ	Представление лицензирующим органом сведений о предоставлении лицензии
109	Наименование регистрирующего органа, которым запись внесена в ЕГРЮЛ	Межрайонная инспекция Федеральной налоговой службы № 18 по Республике Татарстан
	Сведения о статусе записи	
110	Статус записи	Запись признана недействительной
111	ГРН и дата внесения записи, которой запись признана недействительной	7161690084373 16.08.2016
<b>8</b>		
112	ГРН и дата внесения записи в ЕГРЮЛ	7161690084373 16.08.2016
113	Причина внесения записи в ЕГРЮЛ	Признание внесенной в Единый государственный реестр юридических лиц в отношении юридического лица записи, содержащей поступившие из другого органа сведения, недействительной на основании сообщения, поступившего из указанного органа
114	Наименование регистрирующего органа, которым запись внесена в ЕГРЮЛ	Межрайонная инспекция Федеральной налоговой службы № 18 по Республике Татарстан

115	ГРН и дата записи, которая признана недействительной	7161690067345 12.08.2016
<b>9</b>		
116	ГРН и дата внесения записи в ЕГРЮЛ	7161690084428 16.08.2016
117	Причина внесения записи в ЕГРЮЛ	Представление лицензирующим органом сведений о предоставлении лицензии
118	Наименование регистрирующего органа, которым запись внесена в ЕГРЮЛ	Межрайонная инспекция Федеральной налоговой службы № 18 по Республике Татарстан
<b>10</b>		
119	ГРН и дата внесения записи в ЕГРЮЛ	6171690878672 10.10.2017
120	Причина внесения записи в ЕГРЮЛ	Изменение сведений о юридическом лице, содержащихся в Едином государственном реестре юридических лиц
121	Наименование регистрирующего органа, которым запись внесена в ЕГРЮЛ	Межрайонная инспекция Федеральной налоговой службы № 18 по Республике Татарстан
<b>11</b>		
	Сведения о документах, представленных при внесении записи в ЕГРЮЛ	
122	Наименование документа	Р14001 ЗАЯВЛЕНИЕ ОБ ИЗМ.СВЕДЕНИЙ, НЕ СВЯЗАННЫХ С ИЗМ. УЧРЕД.ДОКУМЕНТОВ (П.2.1)
123	Номер документа	1702А
124	Дата документа	03.10.2017
125	Наименование документа	РЕШЕНИЕ
126	Дата документа	01.09.2017
127	Наименование документа	ДОГОВОР
128	Наименование документа	РАСПИСКА
129	Дата документа	02.10.2017
<b>11</b>		
130	ГРН и дата внесения записи в ЕГРЮЛ	2181690651118 14.04.2018
131	Причина внесения записи в ЕГРЮЛ	Представление сведений о выдаче или замене документов, удостоверяющих личность гражданина Российской Федерации на территории Российской Федерации

132	Наименование регистрирующего органа, которым запись внесена в ЕГРЮЛ	Межрайонная инспекция Федеральной налоговой службы № 18 по Республике Татарстан
-----	---	---

Выписка сформирована с использованием сервиса «Предоставление сведений из ЕГРЮЛ/ЕГРИП о конкретном юридическом лице/индивидуальном предпринимателе в форме электронного документа», размещенного на официальном сайте ФНС России в сети Интернет по адресу: <https://service.nalog.ru/vyp>



Выписка из Единого государственного реестра юридических лиц в электронной форме, подписанная усиленной квалифицированной электронной подписью, равнозначна выписке на бумажном носителе, подписанной собственноручной подписью должностного лица налогового органа и заверенной печатью налогового органа (пункты 1 и 3 статьи 6 Федерального закона от 6 апреля 2011 г. № 63-ФЗ «Об электронной подписи»).

## ВЫПИСКА

из Единого государственного реестра юридических лиц

18.06.2019

№ ЮЭ9965-19-  
56619263

дата формирования выписки

Настоящая выписка содержит сведения о юридическом лице

**МУНИЦИПАЛЬНОЕ ОБРАЗОВАНИЕ "ВЕРХНЕСТЯРЛИНСКОЕ СЕЛЬСКОЕ ПОСЕЛЕНИЕ"  
АЗНАКАЕВСКОГО МУНИЦИПАЛЬНОГО РАЙОНА РЕСПУБЛИКИ ТАТАРСТАН**

полное наименование юридического лица

ОГРН 

1	0	2	1	6	0	1	5	7	1	9	6	9
---	---	---	---	---	---	---	---	---	---	---	---	---

включенные в Единый государственный реестр юридических лиц по состоянию на

« 18 » июня 20 19 г.

число                      месяц прописью                      год

№ п/п	Наименование показателя	Значение показателя
1	2	3
<b>Наименование</b>		
1	Полное наименование	МУНИЦИПАЛЬНОЕ ОБРАЗОВАНИЕ "ВЕРХНЕСТЯРЛИНСКОЕ СЕЛЬСКОЕ ПОСЕЛЕНИЕ" АЗНАКАЕВСКОГО МУНИЦИПАЛЬНОГО РАЙОНА РЕСПУБЛИКИ ТАТАРСТАН
2	Сокращенное наименование	МО "ВЕРХНЕСТЯРЛИНСКОЕ СЕЛЬСКОЕ ПОСЕЛЕНИЕ" АЗНАКАЕВСКОГО МУНИЦИПАЛЬНОГО РАЙОНА РЕСПУБЛИКИ ТАТАРСАН
3	ГРН и дата внесения в ЕГРЮЛ записи, содержащей указанные сведения	2141689009911 02.04.2014
<b>Адрес (место нахождения)</b>		
4	Почтовый индекс	423314
5	Субъект Российской Федерации	РЕСПУБЛИКА ТАТАРСТАН
6	Район (улус и т.п.)	РАЙОН АЗНАКАЕВСКИЙ
7	Населенный пункт (село и т.п.)	СЕЛО ВЕРХНЕЕ СТЯРЛЕ
8	Улица (проспект, переулок и т.д.)	УЛИЦА СОВЕТСКАЯ
9	Дом (владение и т.п.)	32Г
10	ГРН и дата внесения в ЕГРЮЛ записи, содержащей указанные сведения	2141689009911 02.04.2014
<b>Сведения о регистрации</b>		
11	Способ образования	Создание юридического лица до 01.07.2002
12	ОГРН	1021601571969
13	Дата присвоения ОГРН	09.12.2002
14	Регистрационный номер, присвоенный до 1 июля 2002 года	8
15	Дата регистрации до 1 июля 2002 года	31.12.2000

16	Наименование органа, зарегистрировавшего юридическое лицо до 1 июля 2002 года	Министерство финансов Республики Татарстан
17	ГРН и дата внесения в ЕГРЮЛ записи, содержащей указанные сведения	1021601571969 09.12.2002
<b>Сведения о регистрирующем органе по месту нахождения юридического лица</b>		
18	Наименование регистрирующего органа	Межрайонная инспекция Федеральной налоговой службы № 18 по Республике Татарстан
19	Адрес регистрирующего органа	.420054,, Казань г., Владимира Кулагина ул. 1,,
20	ГРН и дата внесения в ЕГРЮЛ записи, содержащей указанные сведения	2161690811401 29.04.2016
<b>Сведения об учете в налоговом органе</b>		
21	ИНН	1602002430
22	КПП	164301001
23	Дата постановки на учет	10.12.2012
24	Наименование налогового органа	Межрайонная инспекция Федеральной налоговой службы № 17 по Республике Татарстан
25	ГРН и дата внесения в ЕГРЮЛ записи, содержащей указанные сведения	2121689053000 25.12.2012
<b>Сведения о регистрации в качестве страхователя в территориальном органе Пенсионного фонда Российской Федерации</b>		
26	Регистрационный номер	013020000067
27	Дата регистрации	30.08.1991
28	Наименование территориального органа Пенсионного фонда	Государственное Учреждение - Управление Пенсионного фонда Российской Федерации в Азнакаевском районе и городе Азнакаево Республики Татарстан
29	ГРН и дата внесения в ЕГРЮЛ записи, содержащей указанные сведения	2101688002513 20.01.2010
<b>Сведения о регистрации в качестве страхователя в исполнительном органе Фонда социального страхования Российской Федерации</b>		
30	Регистрационный номер	161043018116101
31	Дата регистрации	07.01.1996
32	Наименование исполнительного органа Фонда социального страхования	Филиал №10 Государственное учреждение-региональное отделения Фонда социального страхования Российской Федерации по Республике Татарстан
33	ГРН и дата внесения в ЕГРЮЛ записи, содержащей указанные сведения	2061688057055 12.09.2006
<b>Сведения о лице, имеющем право без доверенности действовать от имени юридического лица</b>		
34	ГРН и дата внесения в ЕГРЮЛ сведений о данном лице	2151689063117 05.10.2015
35	Фамилия	САБИРЗЯНОВА
36	Имя	ЛИЛИЯ
37	Отчество	СУЛЕЙМАНОВНА
38	ИНН	164300774902

39	ГРН и дата внесения в ЕГРЮЛ записи, содержащей указанные сведения	2151689063117 05.10.2015
40	Должность	ГЛАВА
41	ГРН и дата внесения в ЕГРЮЛ записи, содержащей указанные сведения	2151689063117 05.10.2015
<b>Сведения об учредителях (участниках) юридического лица</b>		
42	ГРН и дата внесения в ЕГРЮЛ сведений о данном лице	1021601571969 09.12.2002
43	ИНН	1602002590
44	Полное наименование	АЗНАКАЕВСКИЙ ОБЪЕДИНЕННЫЙ СОВЕТ НАРОДНЫХ ДЕПУТАТОВ
45	ГРН и дата внесения в ЕГРЮЛ записи, содержащей указанные сведения	1021601571969 09.12.2002
46	Номинальная стоимость доли (в рублях)	0
47	ГРН и дата внесения в ЕГРЮЛ записи, содержащей указанные сведения	1021601571969 09.12.2002
<b>Сведения о видах экономической деятельности по Общероссийскому классификатору видов экономической деятельности (ОКВЭД ОК 029-2014 КДЕС. Ред. 2)</b>		
<b>Сведения об основном виде деятельности</b>		
48	Код и наименование вида деятельности	84.11 Деятельность органов государственного управления и местного самоуправления по вопросам общего характера
49	ГРН и дата внесения в ЕГРЮЛ записи, содержащей указанные сведения	2061688037992 25.02.2006
<b>Сведения о записях, внесенных в Единый государственный реестр юридических лиц</b>		
<b>1</b>		
50	ГРН и дата внесения записи в ЕГРЮЛ	1021601571969 09.12.2002
51	Причина внесения записи в ЕГРЮЛ	(P17001) Внесение в ЕГРЮЛ сведений о ЮЛ, созданном до 01.07.2002
52	Наименование регистрирующего органа, которым запись внесена в ЕГРЮЛ	Межрайонная инспекция МНС России №15 по Республике Татарстан
<b>2</b>		
<b>Сведения о свидетельстве, подтверждающем факт внесения записи в ЕГРЮЛ</b>		
53	Серия, номер и дата выдачи свидетельства	16 002893024 09.12.2002
<b>2</b>		
54	ГРН и дата внесения записи в ЕГРЮЛ	2051687001298 01.11.2005
55	Причина внесения записи в ЕГРЮЛ	Внесение сведений об учете в налоговом органе
56	Наименование регистрирующего органа, которым запись внесена в ЕГРЮЛ	Межрайонная инспекция Федеральной налоговой службы № 15 по Республике Татарстан

3		
57	ГРН и дата внесения записи в ЕГРЮЛ	2051687011990 01.11.2005
58	Причина внесения записи в ЕГРЮЛ	Внесение сведений об учете в налоговом органе
59	Наименование регистрирующего органа, которым запись внесена в ЕГРЮЛ	Межрайонная инспекция Федеральной налоговой службы № 15 по Республике Татарстан
4		
60	ГРН и дата внесения записи в ЕГРЮЛ	2061688000779 24.01.2006
61	Причина внесения записи в ЕГРЮЛ	(Р13001) Внесение изменений в учредительные документы
62	Наименование регистрирующего органа, которым запись внесена в ЕГРЮЛ	Межрайонная инспекция Федеральной налоговой службы № 15 по Республике Татарстан
	Сведения о документах, представленных при внесении записи в ЕГРЮЛ	
63	Наименование документа	ЗАЯВЛЕНИЕ О ГОСУДАРСТВЕННОЙ РЕГИСТРАЦИИ ИЗМЕНЕНИЙ, ВНОСИМЫХ В УЧРЕДИТЕЛЬНЫЕ ДОКУМЕНТЫ ЮРИДИЧЕСКОГО ЛИЦА
64	Номер документа	1
65	Дата документа	02.02.2006
66	Наименование документа	УСТАВ ЮРИДИЧЕСКОГО ЛИЦА
67	Номер документа	1
68	Дата документа	24.01.2006
69	Наименование документа	УСТАВ ЮРИДИЧЕСКОГО ЛИЦА
70	Номер документа	2
71	Дата документа	24.01.2006
	Сведения о свидетельстве, подтверждающем факт внесения записи в ЕГРЮЛ	
72	Серия, номер и дата выдачи свидетельства	16 004951162 24.01.2006
	Сведения о статусе записи	
73	Статус записи	В запись внесены исправления в связи с технической ошибкой, допущенной регистрирующим органом
74	ГРН и дата записи, которой внесены исправления в связи с технической ошибкой	2061688000977 08.02.2006
5		
75	ГРН и дата внесения записи в ЕГРЮЛ	2061688000977 08.02.2006
76	Причина внесения записи в ЕГРЮЛ	Исправление ошибок, допущенных РО

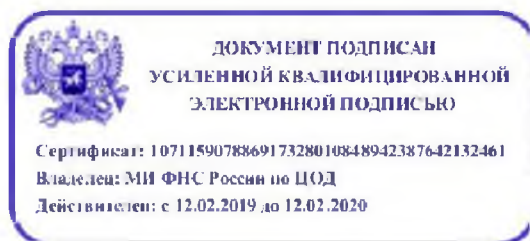


77	Наименование регистрирующего органа, которым запись внесена в ЕГРЮЛ	Межрайонная инспекция Федеральной налоговой службы № 15 по Республике Татарстан
	Сведения о свидетельстве, подтверждающем факт внесения записи в ЕГРЮЛ	
78	Серия, номер и дата выдачи свидетельства	16 004951171 24.01.2006
79	ГРН и дата записи, в которую внесены исправления	2061688000779 24.01.2006
<b>6</b>		
80	ГРН и дата внесения записи в ЕГРЮЛ	2061688011450 16.02.2006
81	Причина внесения записи в ЕГРЮЛ	Внесение сведений об учете в налоговом органе
82	Наименование регистрирующего органа, которым запись внесена в ЕГРЮЛ	Межрайонная инспекция Федеральной налоговой службы № 15 по Республике Татарстан
<b>7</b>		
83	ГРН и дата внесения записи в ЕГРЮЛ	2061688023219 20.02.2006
84	Причина внесения записи в ЕГРЮЛ	Внесение сведений об учете в налоговом органе
85	Наименование регистрирующего органа, которым запись внесена в ЕГРЮЛ	Межрайонная инспекция Федеральной налоговой службы № 15 по Республике Татарстан
<b>8</b>		
86	ГРН и дата внесения записи в ЕГРЮЛ	2061688035561 20.02.2006
87	Причина внесения записи в ЕГРЮЛ	Внесение сведений об учете в налоговом органе
88	Наименование регистрирующего органа, которым запись внесена в ЕГРЮЛ	Межрайонная инспекция Федеральной налоговой службы № 15 по Республике Татарстан
<b>9</b>		
89	ГРН и дата внесения записи в ЕГРЮЛ	2061688037992 25.02.2006
90	Причина внесения записи в ЕГРЮЛ	(Р14001) Внесение изменений не связанных с учредительными документами
91	Наименование регистрирующего органа, которым запись внесена в ЕГРЮЛ	Межрайонная инспекция Федеральной налоговой службы № 15 по Республике Татарстан
	Сведения о документах, представленных при внесении записи в ЕГРЮЛ	
92	Наименование документа	ЗАЯВЛЕНИЕ О ВНЕСЕНИИ В ЕДИНЫЙ ГОСУДАРСТВЕННЫЙ РЕЕСТР ЮРИДИЧЕСКИХ ЛИЦ ИЗМЕНЕНИЙ В СВЕДЕНИЯ О ЮРИДИЧЕСКОМ ЛИЦЕ, НЕ СВЯЗАННЫХ С ВНЕСЕНИЕМ ИЗМЕНЕНИЙ В УЧРЕДИТЕЛЬНЫЕ ДОКУМЕНТЫ

93	Номер документа	1
94	Дата документа	21.02.2006
	Сведения о свидетельстве, подтверждающем факт внесения записи в ЕГРЮЛ	
95	Серия, номер и дата выдачи свидетельства	16 004677173 25.02.2006
<b>10</b>		
96	ГРН и дата внесения записи в ЕГРЮЛ	2061688057055 12.09.2006
97	Причина внесения записи в ЕГРЮЛ	Внесение сведений о регистрации в ФСС РФ
98	Наименование регистрирующего органа, которым запись внесена в ЕГРЮЛ	Межрайонная инспекция Федеральной налоговой службы № 15 по Республике Татарстан
<b>11</b>		
99	ГРН и дата внесения записи в ЕГРЮЛ	2101688002513 20.01.2010
100	Причина внесения записи в ЕГРЮЛ	Внесение сведений о регистрации в ПФ РФ
101	Наименование регистрирующего органа, которым запись внесена в ЕГРЮЛ	Межрайонная инспекция Федеральной налоговой службы № 15 по Республике Татарстан
<b>12</b>		
102	ГРН и дата внесения записи в ЕГРЮЛ	2121689053000 25.12.2012
103	Причина внесения записи в ЕГРЮЛ	Внесение сведений об учете в налоговом органе
104	Наименование регистрирующего органа, которым запись внесена в ЕГРЮЛ	Межрайонная инспекция Федеральной налоговой службы № 17 по Республике Татарстан
<b>13</b>		
105	ГРН и дата внесения записи в ЕГРЮЛ	2141689009911 02.04.2014
106	Причина внесения записи в ЕГРЮЛ	(Р14001) Внесение изменений не связанных с учредительными документами
107	Наименование регистрирующего органа, которым запись внесена в ЕГРЮЛ	Межрайонная инспекция Федеральной налоговой службы № 17 по Республике Татарстан
	Сведения о документах, представленных при внесении записи в ЕГРЮЛ	
108	Наименование документа	ЗАЯВЛЕНИЕ О ВНЕСЕНИИ В ЕДИНЫЙ ГОСУДАРСТВЕННЫЙ РЕЕСТР ЮРИДИЧЕСКИХ ЛИЦ ИЗМЕНЕНИЙ В СВЕДЕНИЯ О ЮРИДИЧЕСКОМ ЛИЦЕ, НЕ СВЯЗАННЫХ С ВНЕСЕНИЕМ ИЗМЕНЕНИЙ В УЧРЕДИТЕЛЬНЫЕ ДОКУМЕНТЫ
109	Номер документа	457
110	Дата документа	26.03.2014

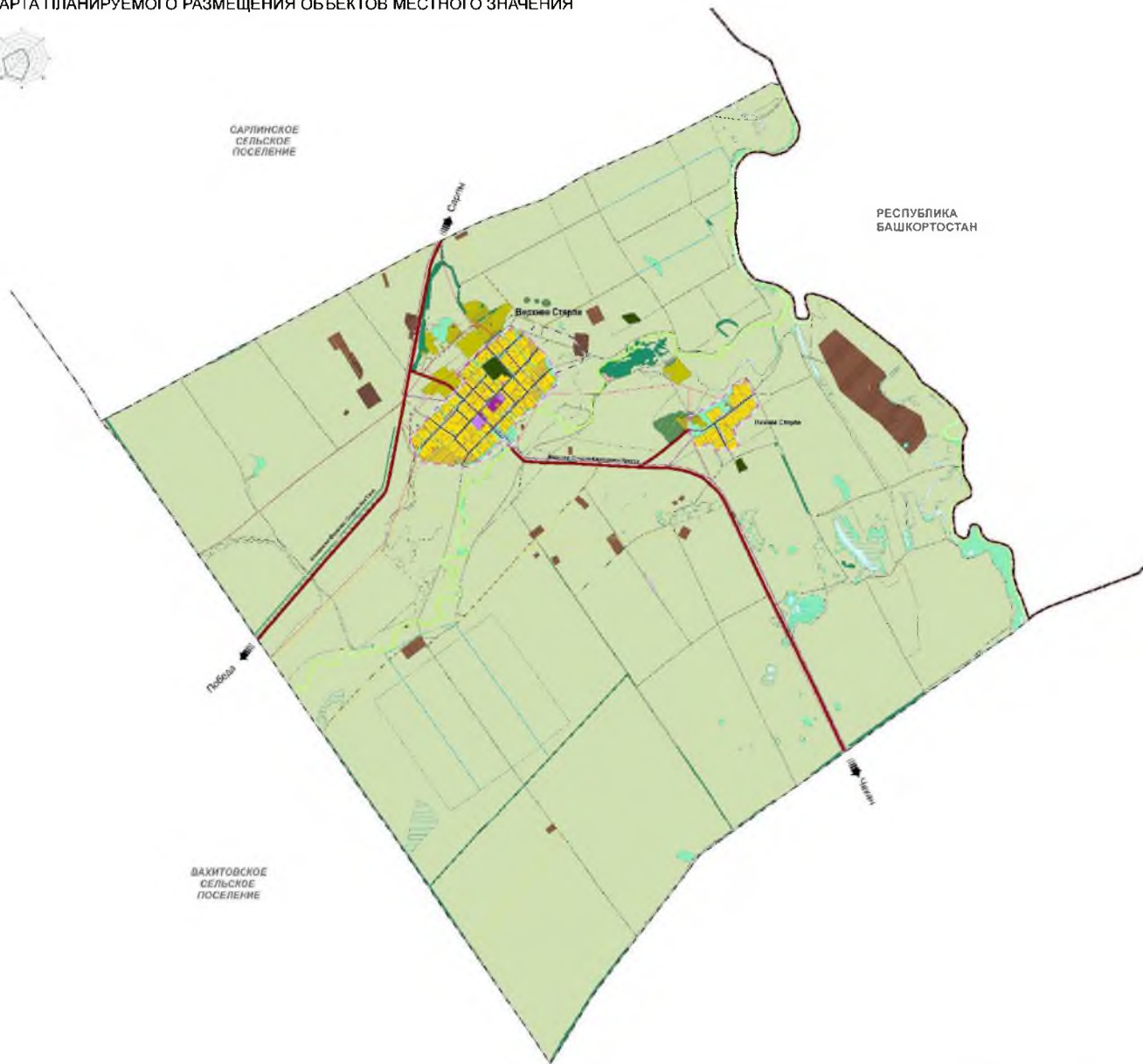
111	Наименование документа	ИНОЙ ДОКУМЕНТ В СООТВЕТСТВИИ С ЗАКОНОДАТЕЛЬСТВОМ РФ
112	Дата документа	26.03.2014
<b>14</b>		
113	ГРН и дата внесения записи в ЕГРЮЛ	2141689011594 13.04.2014
114	Причина внесения записи в ЕГРЮЛ	Внесение сведений об изменении паспортных данных ФЛ (по данным ФМС России)
115	Наименование регистрирующего органа, которым запись внесена в ЕГРЮЛ	Межрайонная инспекция Федеральной налоговой службы № 17 по Республике Татарстан
<b>15</b>		
116	ГРН и дата внесения записи в ЕГРЮЛ	2151689063117 05.10.2015
117	Причина внесения записи в ЕГРЮЛ	(Р14001) Внесение изменений не связанных с учредительными документами
118	Наименование регистрирующего органа, которым запись внесена в ЕГРЮЛ	Межрайонная инспекция Федеральной налоговой службы № 17 по Республике Татарстан
	Сведения о документах, представленных при внесении записи в ЕГРЮЛ	
119	Наименование документа	Р14001 ЗАЯВЛЕНИЕ ОБ ИЗМ.СВЕДЕНИЙ, НЕ СВЯЗАННЫХ С ИЗМ. УЧРЕД. ДОКУМЕНТОВ (П.2.1)
120	Дата документа	28.09.2015

Выписка сформирована с использованием сервиса «Предоставление сведений из ЕГРЮЛ/ЕГРИП о конкретном юридическом лице/индивидуальном предпринимателе в форме электронного документа», размещенного на официальном сайте ФНС России в сети Интернет по адресу: <https://service.nalog.ru/vyp>




Выписка из Единого государственного реестра юридических лиц в электронной форме, подписанная усиленной квалифицированной электронной подписью, равнозначна выписке на бумажном носителе, подписанной собственноручной подписью должностного лица налогового органа и заверенной печатью налогового органа (пункты 1 и 3 статьи 6 Федерального закона от 6 апреля 2011 г. № 63-ФЗ «Об электронной подписи»).

ГЕНЕРАЛЬНЫЙ ПЛАН ВЕРХНЕСТЯРЛИНСКОГО СЕЛЬСКОГО ПОСЕЛЕНИЯ  
 АЗНАКАЕВСКОГО МУНИЦИПАЛЬНОГО РАЙОНА РТ  
 КАРТА ПЛАНИРУЕМОГО РАЗМЕЩЕНИЯ ОБЪЕКТОВ МЕСТНОГО ЗНАЧЕНИЯ



УЧЕТНЫЕ СВЕДЕНИЯ

№ п/п	Наименование объекта	Код	Площадь, кв. м	Срок эксплуатации
1	Объект 1	01	1000	2010
2	Объект 2	02	2000	2011
3	Объект 3	03	3000	2012
4	Объект 4	04	4000	2013
5	Объект 5	05	5000	2014
6	Объект 6	06	6000	2015
7	Объект 7	07	7000	2016
8	Объект 8	08	8000	2017
9	Объект 9	09	9000	2018
10	Объект 10	10	10000	2019



1	2	3	4	5	6	7	8	9	10
---	---	---	---	---	---	---	---	---	----



ГЕНЕРАЛЬНЫЙ ПЛАН ВЕРХНЕСТЯРЛИНСКОГО СЕЛЬСКОГО ПОСЕЛЕНИЯ  
 АЗНАКАЕВСКОГО МУНИЦИПАЛЬНОГО РАЙОНА РТ  
 КАРТА ФУНКЦИОНАЛЬНЫХ ЗОН ПОСЕЛЕНИЯ



САЛДИНСКОЕ  
 СЕЛЬСКОЕ  
 ПОСЕЛЕНИЕ

РЕСПУБЛИКА  
 БАШКОРТОСТАН

ВАХИТОВСКОЕ  
 СЕЛЬСКОЕ  
 ПОСЕЛЕНИЕ



1. ОБЩИЕ СВЕДЕНИЯ	
№	Содержание
1.1	Наименование документа
1.2	Область применения документа
1.3	Срок действия документа
1.4	Дата утверждения документа
1.5	Подпись и должность утвердившего документа
1.6	Подпись и должность утвердившего документа
1.7	Подпись и должность утвердившего документа
1.8	Подпись и должность утвердившего документа
1.9	Подпись и должность утвердившего документа
1.10	Подпись и должность утвердившего документа
1.11	Подпись и должность утвердившего документа
1.12	Подпись и должность утвердившего документа
1.13	Подпись и должность утвердившего документа
1.14	Подпись и должность утвердившего документа
1.15	Подпись и должность утвердившего документа
1.16	Подпись и должность утвердившего документа
1.17	Подпись и должность утвердившего документа
1.18	Подпись и должность утвердившего документа
1.19	Подпись и должность утвердившего документа
1.20	Подпись и должность утвердившего документа
1.21	Подпись и должность утвердившего документа
1.22	Подпись и должность утвердившего документа
1.23	Подпись и должность утвердившего документа
1.24	Подпись и должность утвердившего документа
1.25	Подпись и должность утвердившего документа
1.26	Подпись и должность утвердившего документа
1.27	Подпись и должность утвердившего документа
1.28	Подпись и должность утвердившего документа
1.29	Подпись и должность утвердившего документа
1.30	Подпись и должность утвердившего документа
1.31	Подпись и должность утвердившего документа
1.32	Подпись и должность утвердившего документа
1.33	Подпись и должность утвердившего документа
1.34	Подпись и должность утвердившего документа
1.35	Подпись и должность утвердившего документа
1.36	Подпись и должность утвердившего документа
1.37	Подпись и должность утвердившего документа
1.38	Подпись и должность утвердившего документа
1.39	Подпись и должность утвердившего документа
1.40	Подпись и должность утвердившего документа
1.41	Подпись и должность утвердившего документа
1.42	Подпись и должность утвердившего документа
1.43	Подпись и должность утвердившего документа
1.44	Подпись и должность утвердившего документа
1.45	Подпись и должность утвердившего документа
1.46	Подпись и должность утвердившего документа
1.47	Подпись и должность утвердившего документа
1.48	Подпись и должность утвердившего документа
1.49	Подпись и должность утвердившего документа
1.50	Подпись и должность утвердившего документа
1.51	Подпись и должность утвердившего документа
1.52	Подпись и должность утвердившего документа
1.53	Подпись и должность утвердившего документа
1.54	Подпись и должность утвердившего документа
1.55	Подпись и должность утвердившего документа
1.56	Подпись и должность утвердившего документа
1.57	Подпись и должность утвердившего документа
1.58	Подпись и должность утвердившего документа
1.59	Подпись и должность утвердившего документа
1.60	Подпись и должность утвердившего документа
1.61	Подпись и должность утвердившего документа
1.62	Подпись и должность утвердившего документа
1.63	Подпись и должность утвердившего документа
1.64	Подпись и должность утвердившего документа
1.65	Подпись и должность утвердившего документа
1.66	Подпись и должность утвердившего документа
1.67	Подпись и должность утвердившего документа
1.68	Подпись и должность утвердившего документа
1.69	Подпись и должность утвердившего документа
1.70	Подпись и должность утвердившего документа
1.71	Подпись и должность утвердившего документа
1.72	Подпись и должность утвердившего документа
1.73	Подпись и должность утвердившего документа
1.74	Подпись и должность утвердившего документа
1.75	Подпись и должность утвердившего документа
1.76	Подпись и должность утвердившего документа
1.77	Подпись и должность утвердившего документа
1.78	Подпись и должность утвердившего документа
1.79	Подпись и должность утвердившего документа
1.80	Подпись и должность утвердившего документа
1.81	Подпись и должность утвердившего документа
1.82	Подпись и должность утвердившего документа
1.83	Подпись и должность утвердившего документа
1.84	Подпись и должность утвердившего документа
1.85	Подпись и должность утвердившего документа
1.86	Подпись и должность утвердившего документа
1.87	Подпись и должность утвердившего документа
1.88	Подпись и должность утвердившего документа
1.89	Подпись и должность утвердившего документа
1.90	Подпись и должность утвердившего документа
1.91	Подпись и должность утвердившего документа
1.92	Подпись и должность утвердившего документа
1.93	Подпись и должность утвердившего документа
1.94	Подпись и должность утвердившего документа
1.95	Подпись и должность утвердившего документа
1.96	Подпись и должность утвердившего документа
1.97	Подпись и должность утвердившего документа
1.98	Подпись и должность утвердившего документа
1.99	Подпись и должность утвердившего документа
1.100	Подпись и должность утвердившего документа

№	Содержание
1	...
2	...
3	...
4	...
5	...
6	...
7	...
8	...
9	...
10	...
11	...
12	...
13	...
14	...
15	...
16	...
17	...
18	...
19	...
20	...
21	...
22	...
23	...
24	...
25	...
26	...
27	...
28	...
29	...
30	...
31	...
32	...
33	...
34	...
35	...
36	...
37	...
38	...
39	...
40	...
41	...
42	...
43	...
44	...
45	...
46	...
47	...
48	...
49	...
50	...
51	...
52	...
53	...
54	...
55	...
56	...
57	...
58	...
59	...
60	...
61	...
62	...
63	...
64	...
65	...
66	...
67	...
68	...
69	...
70	...
71	...
72	...
73	...
74	...
75	...
76	...
77	...
78	...
79	...
80	...
81	...
82	...
83	...
84	...
85	...
86	...
87	...
88	...
89	...
90	...
91	...
92	...
93	...
94	...
95	...
96	...
97	...
98	...
99	...
100	...