



---

***Решение***

от 11 февраля 2020г.

***Карар***

г.Чистополь

№45/5

О внесении изменений в Правила землепользования и застройки муниципального образования «Город Чистополь» Чистопольского муниципального района Республики Татарстан

Заслушав и обсудив информацию о внесении изменений в Правила землепользования и застройки муниципального образования «Город Чистополь» Чистопольского муниципального района Республики Татарстан, в соответствии с Градостроительным кодексом Российской Федерации, учитывая заключение комиссии по правилам землепользования и застройки муниципального образования «Город Чистополь» Чистопольского муниципального района о результатах публичных слушаний, проведенных 18.12.2019 г., Чистопольский городской Совет Чистопольского муниципального района Республика Татарстан

**РЕШИЛ:**

1. Внести изменения в приложение №1 карту градостроительного зонирования территории города Чистополь Чистопольского муниципального района Правил землепользования и застройки муниципального образования «Город Чистополь» Чистопольского муниципального района Республики Татарстан, утвержденных решением Чистопольского городского Совета от 19.12.2012 г. № 18/7 (в редакции последних решений Чистопольского городского Совета от 30.06.2016 г. № 7/1, от 25.08.2016 г. № 8/4, от 27.04.2017г. № 14/5, от 28.09.2017 г. 18/4, от 02.11.2017г. №19/2, от 14.12.2019г. №20/13, от 21.03.2018г. №23/5, от 29.08.2018 г. №27/1, от 24.10.2018г. № 28/5, от 25.12.2018г. №30/12, от 28.02.2019 г. №32/1, от 30.04.2019г. №34/6, от 11.06.2019г. №35/4, от 04.09.2019г. №37/3, от 27.11.2019г. № 41/4):

- в части изменения границы территориальной зоны застройки Ж-2 «Зона застройки среднеэтажными жилыми домами» и отнесения территории в границах ул. Бебея, 103-д, г. Чистополь, в том числе земельного участка с кадастровым номером 16:54:110102:43, площадью 286,0 кв.м., к зоне Ж-1«Зона

застройки индивидуальными жилыми домами» (Приложение №1);

- в части изменения границы территориальной зоны застройки Ж-2 «Зона застройки среднеэтажными жилыми домами» и отнесения территории в границах ул. Бебея, 103-а, г. Чистополь, в том числе земельного участка с кадастровым номером 16:54:110102:42, площадью 600,0 кв.м., к зоне Ж-1«Зона застройки индивидуальными жилыми домами» (Приложение № 2);

- в части изменения границы территориальной зоны застройки ПК-2 «Зона

производственно-коммунальных объектов III классов опасности» и отнесения территории в границах пер.Учхоз, г.Чистополь, в том числе земельного участка с кадастровым номером 16:54:180202:126, площадью 12614,0 кв.м., к зоне Д-4 «Зона размещения объектов спортивного и спортивно-зрелищного назначения» (Приложение № 3).

2. Опубликовать настоящее решение в средствах массовой информации и разместить на официальном сайте Чистопольского муниципального района.

3. Контроль за исполнением настоящего решения возложить на заместителя главы муниципального образования «Город Чистополь» Чистопольского муниципального района Ксенофонтова М.И.

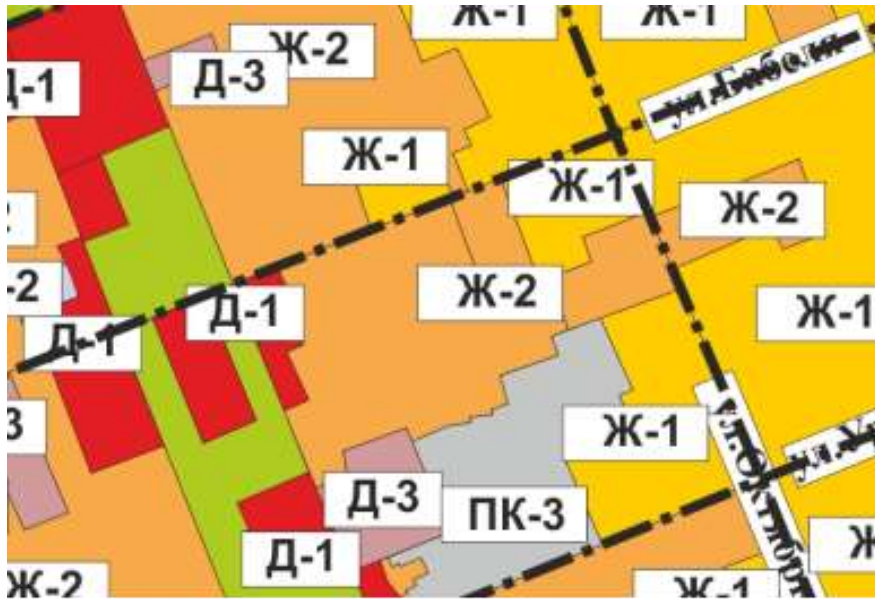
Глава города Чистополь  
Чистопольского муниципального района

Д.А. Иванов

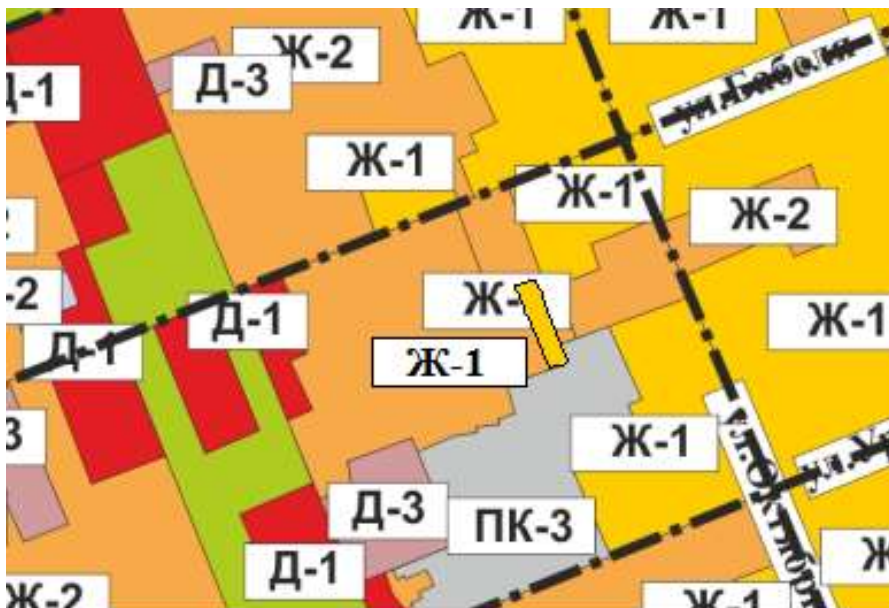
Приложение № 1  
к решению Чистопольского  
городского Совета  
от 11.02.2020 №45/5

Карта градостроительного зонирования территории Правил землепользования и застройки муниципального образования «Город Чистополь» Чистопольского муниципального района

Существующее положение:

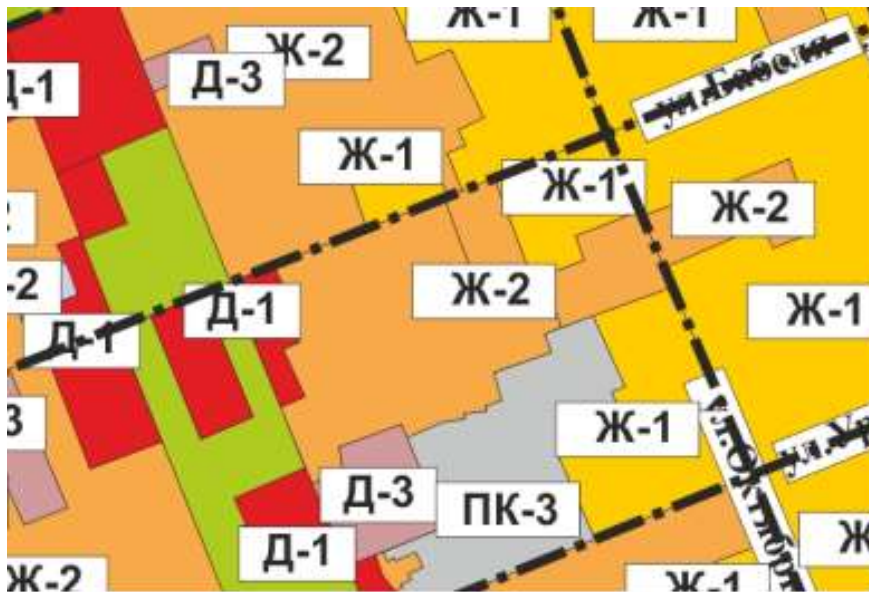


Вносимые изменения:

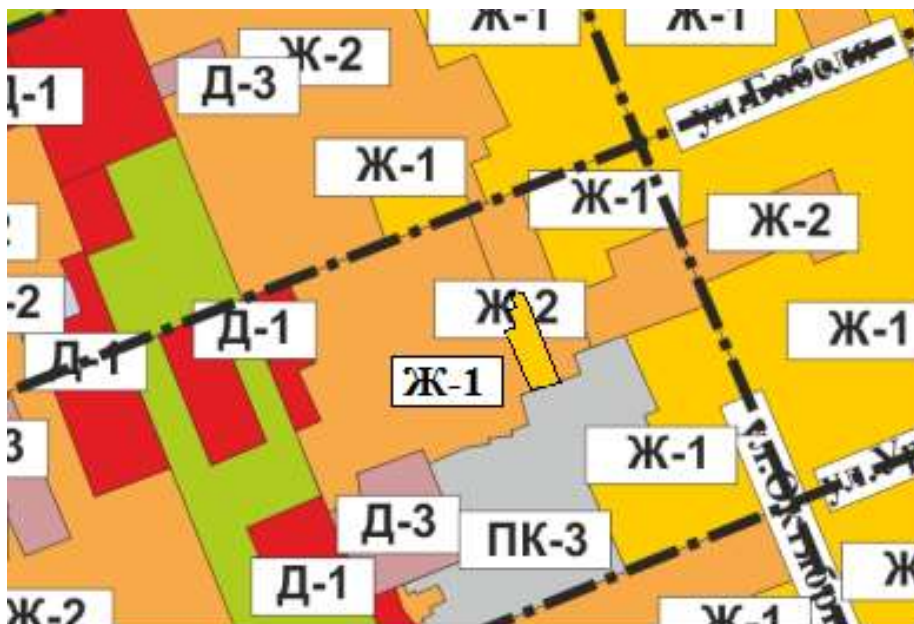


Карта градостроительного зонирования территории  
Правил землепользования и застройки муниципального образования «Город  
Чистополь» Чистопольского муниципального района

Существующее положение:



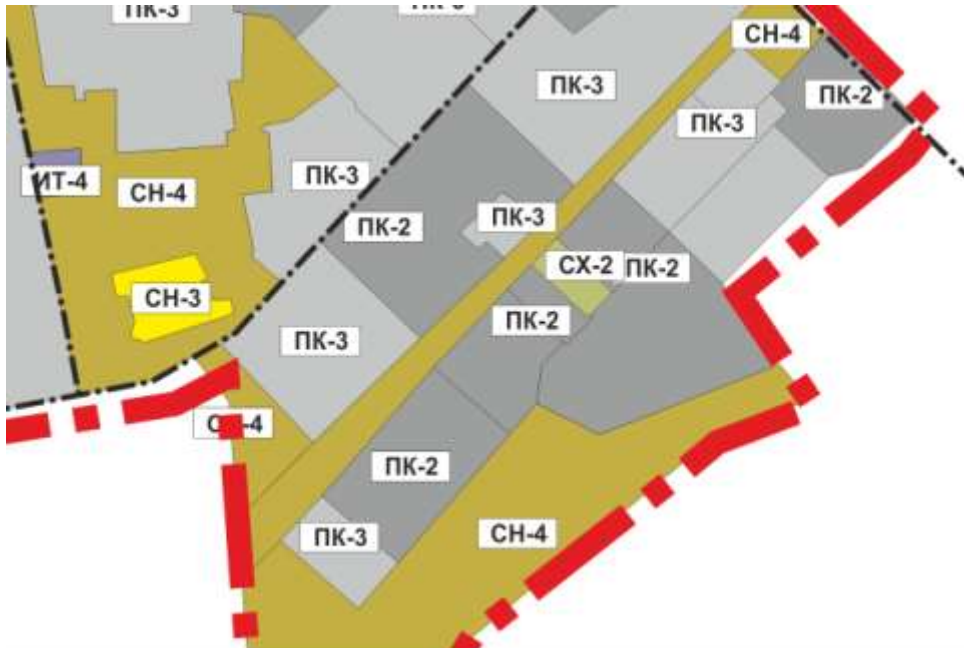
Вносимые изменения:



Приложение № 3  
к решению Чистопольского  
городского Совета  
от 11.02.2020 №45/5

Карта градостроительного зонирования территории Правил землепользования и застройки муниципального образования «Город Чистополь» Чистопольского муниципального района

Существующее положение:



Вносимые изменения:

