

РЕСПУБЛИКА ТАТАРСТАН

РУКОВОДИТЕЛЬ
ИСПОЛНИТЕЛЬНОГО КОМИТЕТА
ГОРОДА АЗНАКАЕВО
АЗНАКАЕВСКОГО
МУНИЦИПАЛЬНОГО РАЙОНА



ТАТАРСТАН РЕСПУБЛИКАСЫ

АЗНАКАЙ МУНИЦИПАЛЬ
РАЙОНЫ
АЗНАКАЙ ШӘҺӘРЕ
БАШКАРМА КОМИТЕТЫ
ЖИТӘКЧЕСЕ

ул. Ленина, д.14, г. Азнакаево, 423330

Ленин ур, 14 йорт, Азнакай шәһәре, 423330

Тел. факс (885592) 7-15-50, 7-00-37, E-mail: aznakay@tatar.ru; adm-aznakay@mail.ru; <http://aznakayevotatarstan.ru/>

ПОСТАНОВЛЕНИЕ

от 12.11. 2019 г.

КАРАР

№ 37

Об утверждении схем границ, прилегающих к организациям и объектам территорий, на которых не допускается розничная продажа алкогольной продукции на территории города Азнакаево Азнакаевского муниципального района Республики Татарстан

Во исполнение статьи 16 Федерального закона от 22.11.1995 № 171-ФЗ «О государственном регулировании производства и оборота этилового спирта, алкогольной и спиртосодержащей продукции», постановления Правительства Российской Федерации от 27.12.2012 № 1425 «Об определении органами государственной власти субъектов Российской Федерации мест массового скопления граждан и мест нахождения источников повышенной опасности, в которых не допускается розничная продажа алкогольной продукции, а также определении органами местного самоуправления границ прилегающих к некоторым организациям и объектам территорий, на которых не допускается розничная продажа алкогольной продукции», решения Азнакаевского городского совета Азнакаевского муниципального района Республики Татарстан от 23.08.2013 №100-30 «О реализации некоторых положений Федерального закона «О государственном регулировании производства и оборота этилового спирта, алкогольной и спиртосодержащей продукции и об ограничении потребления (распития) алкогольной продукции» на территории города Азнакаево Азнакаевского муниципального района постановляю:

1. Утвердить:

- схемы границ, прилегающих к организациям и объектам территорий, на которых не допускается розничная продажа алкогольной продукции на территории города Азнакаево Азнакаевского муниципального района Республики Татарстан в новой редакции, согласно приложениям №1-42.

2. Настоящее постановление в тридцатидневный срок направить в Государственную инспекцию Республики Татарстан по обеспечению государственного контроля за производством, оборотом и качеством этилового спирта, алкогольной продукции и защите прав потребителей.

3. Признать утратившим силу постановление Исполнительного комитета города Азнакаево Азнакаевского муниципального района от 27.09.2013 №20 «Об определении границ, прилегающих к некоторым организациям и объектам территорий, на которых не допускается розничная продажа алкогольной продукции на территории города Азнакаево Азнакаевского муниципального района Республики Татарстан».

4. Опубликовать настоящее постановление на «Официальном портале правовой информации Республики Татарстан» по веб-адресу: <http://pravo.tatarstan.ru>. и разместить на официальном сайте Азнакаевского муниципального района в информационно-телекоммуникационной сети Интернет по веб-адресу: <http://aznakayevo.tatarstan.ru>.

5. Контроль за исполнением настоящего постановления оставляю за собой.

Руководитель



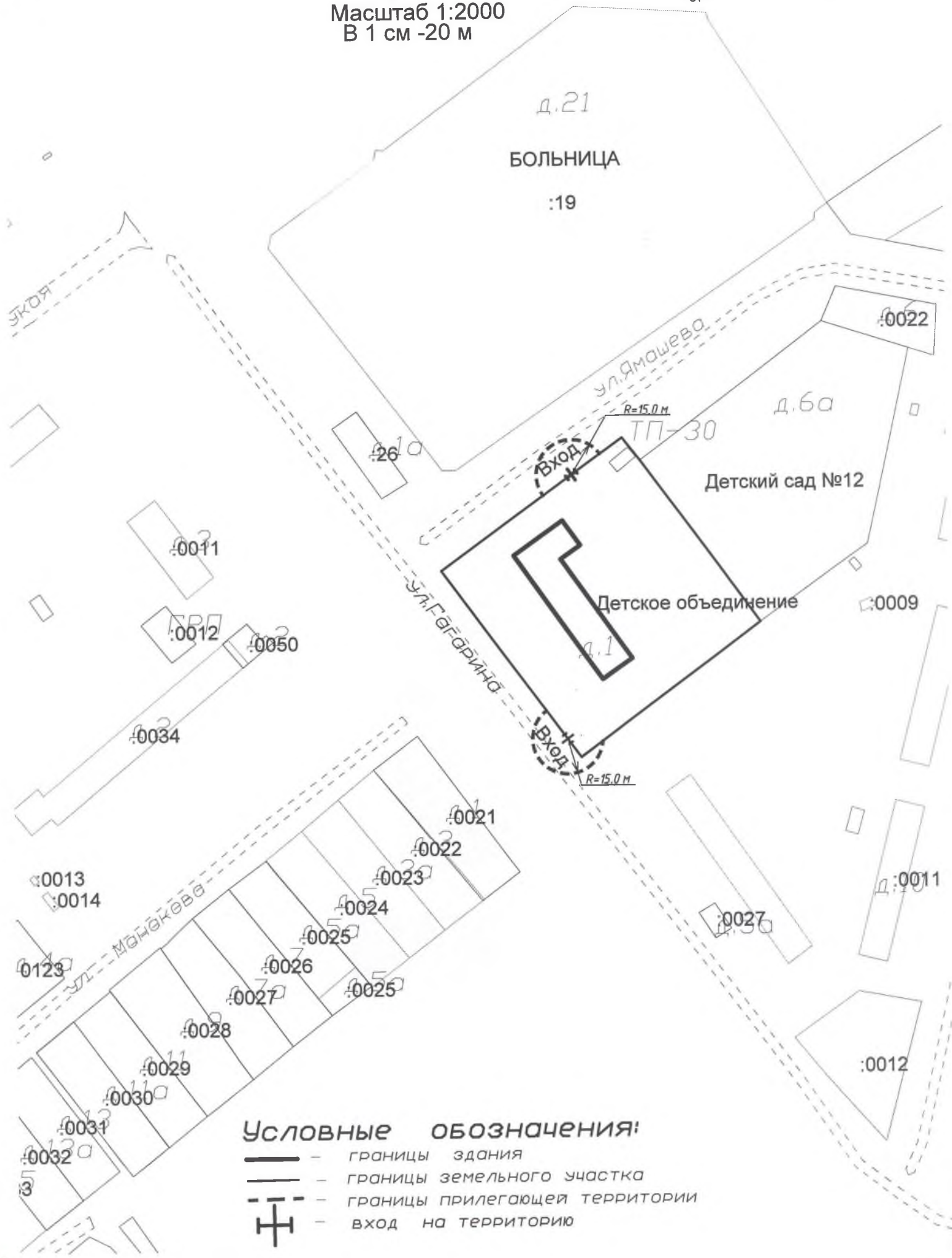
М.И.Султанов

В Д 10
2006

Схема местонахождения медицинской организации г.Азнакаево, ул. Гагарина, д.1

Масштаб 1:2000
В 1 см - 20 м

Приложение №
к постановлению руководителя
Исполнительного комитета
г.Азнакаево Азнакаевского
муниципального района
от



Условные обозначения:





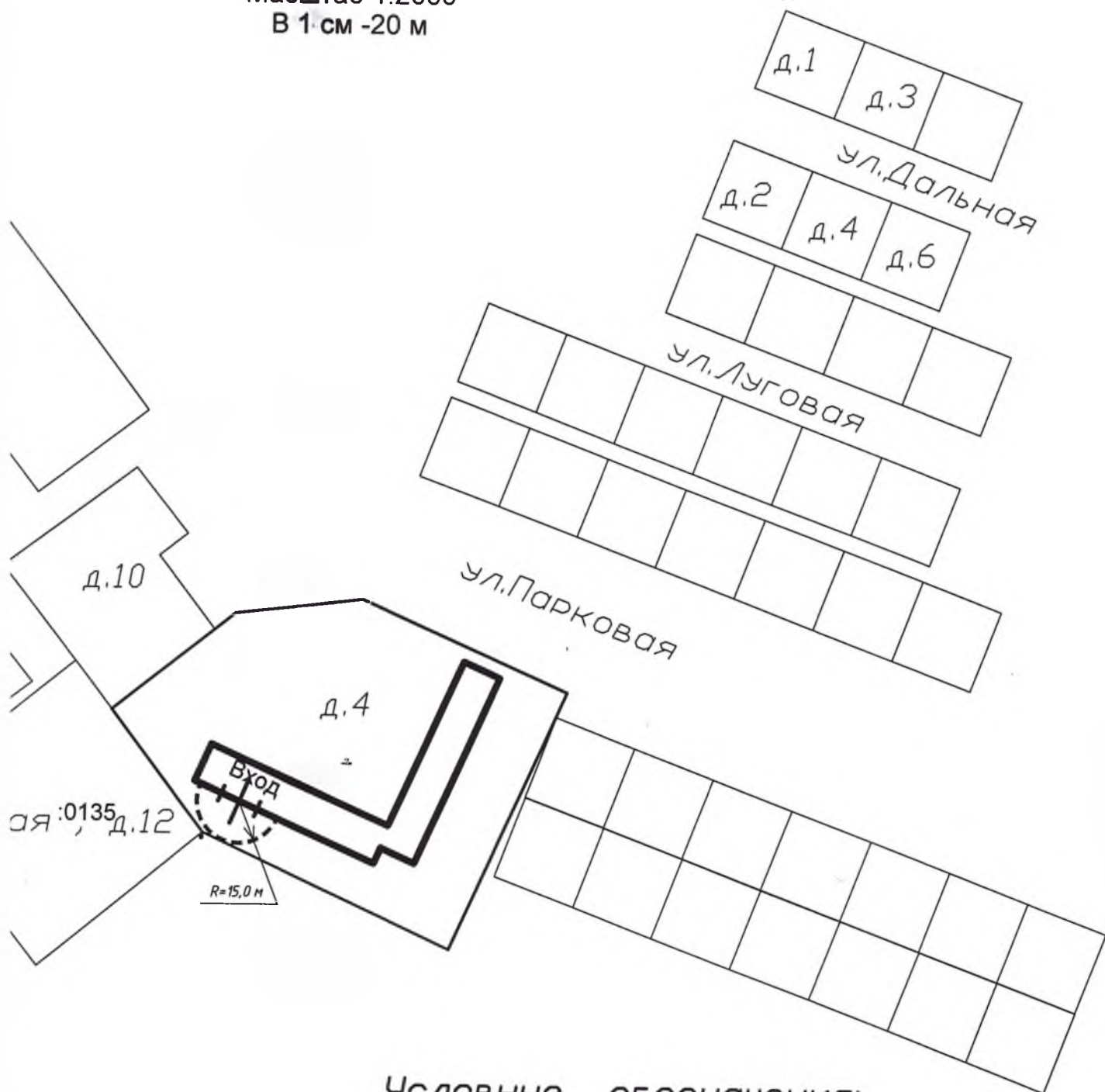



-  - границы здания
-  - границы земельного участка
-  - границы прилегающей территории
-  - вход на территорию

Схема местонахождения
медицинской организации
г.Азнакаево, ул. Парковая, д.4
Масштаб 1:2000
В 1 см - 20 м

Приложение №
к постановлению руководителя
Исполнительного комитета
г.Азнакаево Азнакаевского
муниципального района
от



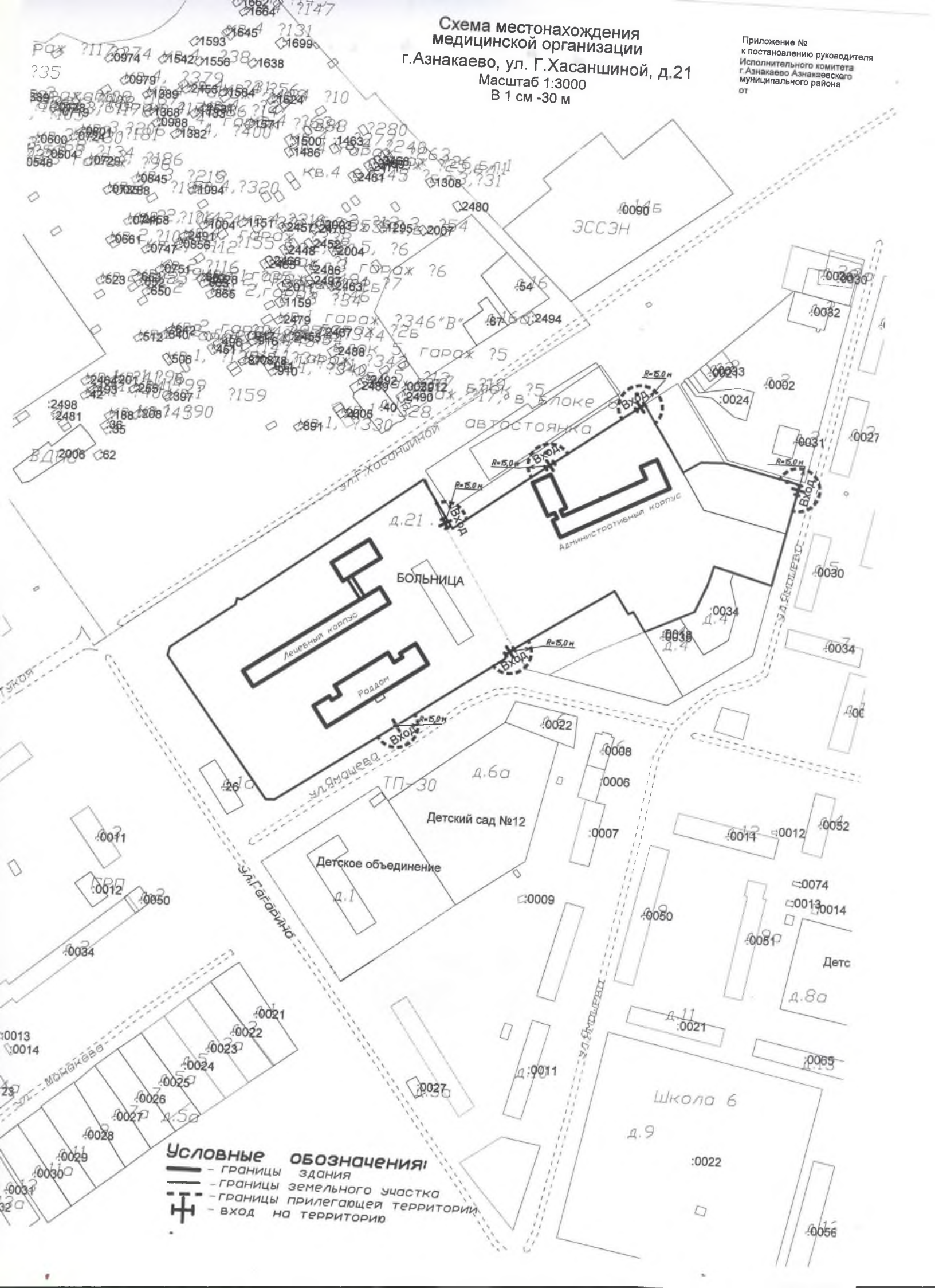
Условные обозначения:

-  - границы здания
-  - границы прилегающей территории
-  - вход в кабинет врача общей практики

МИКРОРАЙОН "Б"

**Схема местонахождения
медицинской организации
г. Азнакаево, ул. Г. Хасаншиной, д. 21**
 Масштаб 1:3000
 В 1 см - 30 м

Приложение №
к постановлению руководителя
Исполнительного комитета
г. Азнакаево Азнакаевского
муниципального района
от



- Условные обозначения**
- границы здания
 - границы земельного участка
 - границы прилегающей территории
 - вход на территорию

Схема местонахождения медицинской организации г.Азнакаево, ул. Ленина, д.2

Масштаб 1:2000
В 1 см - 20 м

Приложение №
к постановлению руководителя
Исполнительного комитета
г.Азнакаево Азнакаевского
муниципального района
от



Условные обозначения:





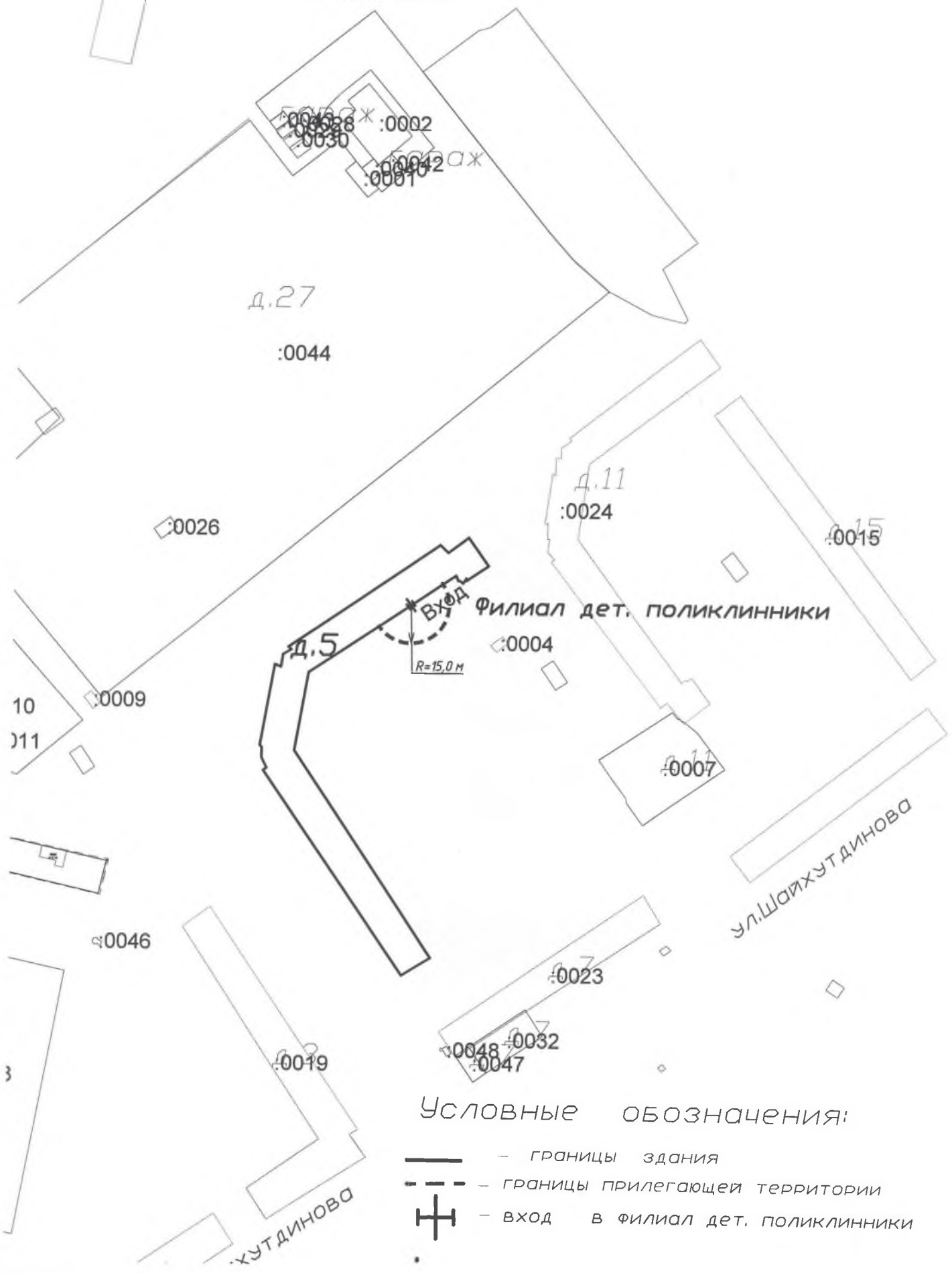
-  - границы здания
-  - границы земельного участка
-  - границы прилегающей территории
-  - вход на территорию

Схема местонахождения
 медицинской организации
 г.Азнакаево, ул.Шайхутдинова, д.5

Масштаб 1:2000
 В 1 см -20 м

Приложение №
 к постановлению руководителя
 Исполнительного комитета
 г.Азнакаево Азнакаевского
 муниципального района
 от






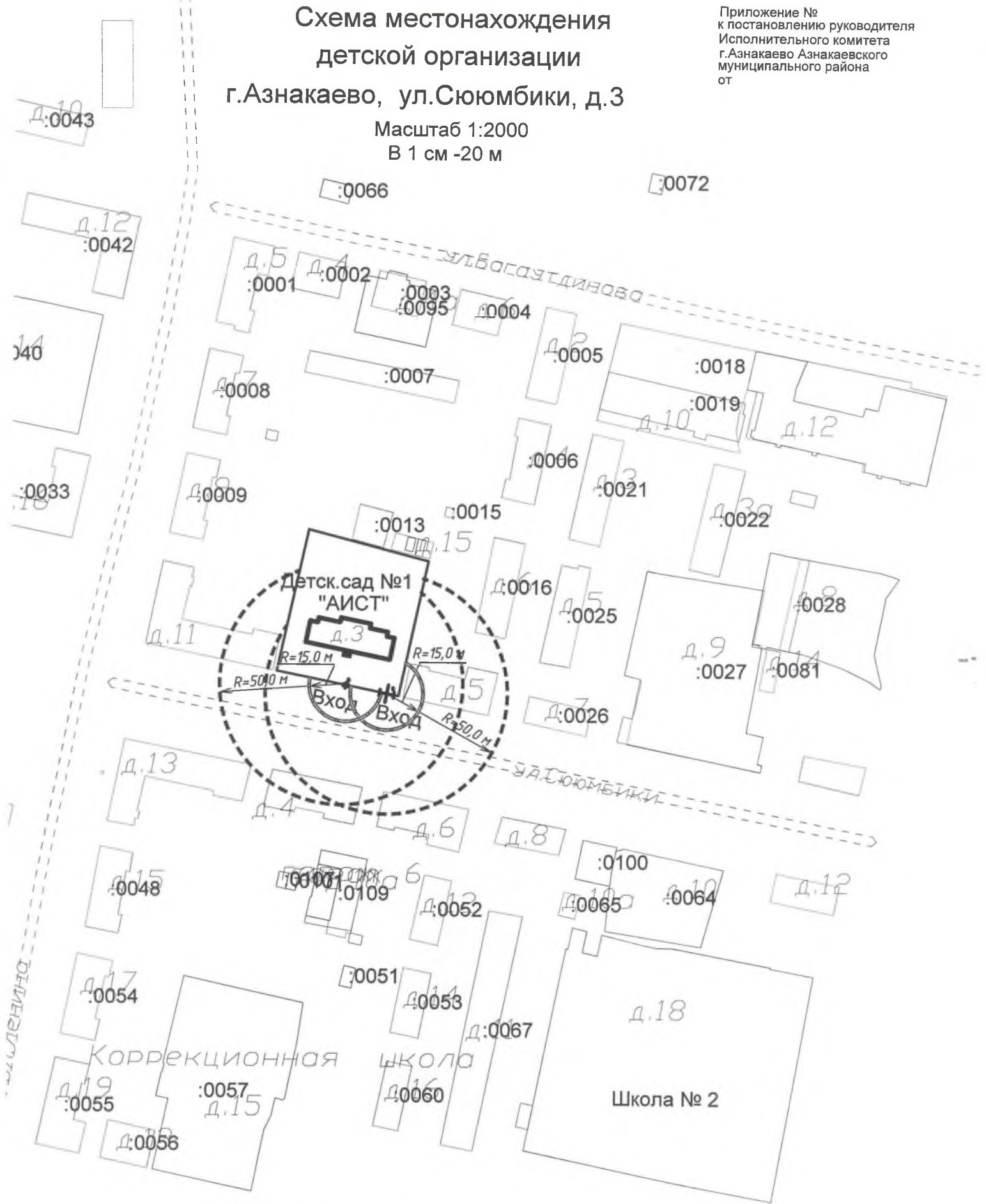
- Условные обозначения:
-  - границы здания
 -  - границы прилегающей территории
 -  - вход в филиал дет. поликлиники

Схема местонахождения
детской организации
г.Азнакаево, ул.Сююмбеки, д.3

Масштаб 1:2000
В 1 см -20 м

Приложение №
к постановлению руководителя
Исполнительного комитета
г.Азнакаево Азнакаевского
муниципального района
от



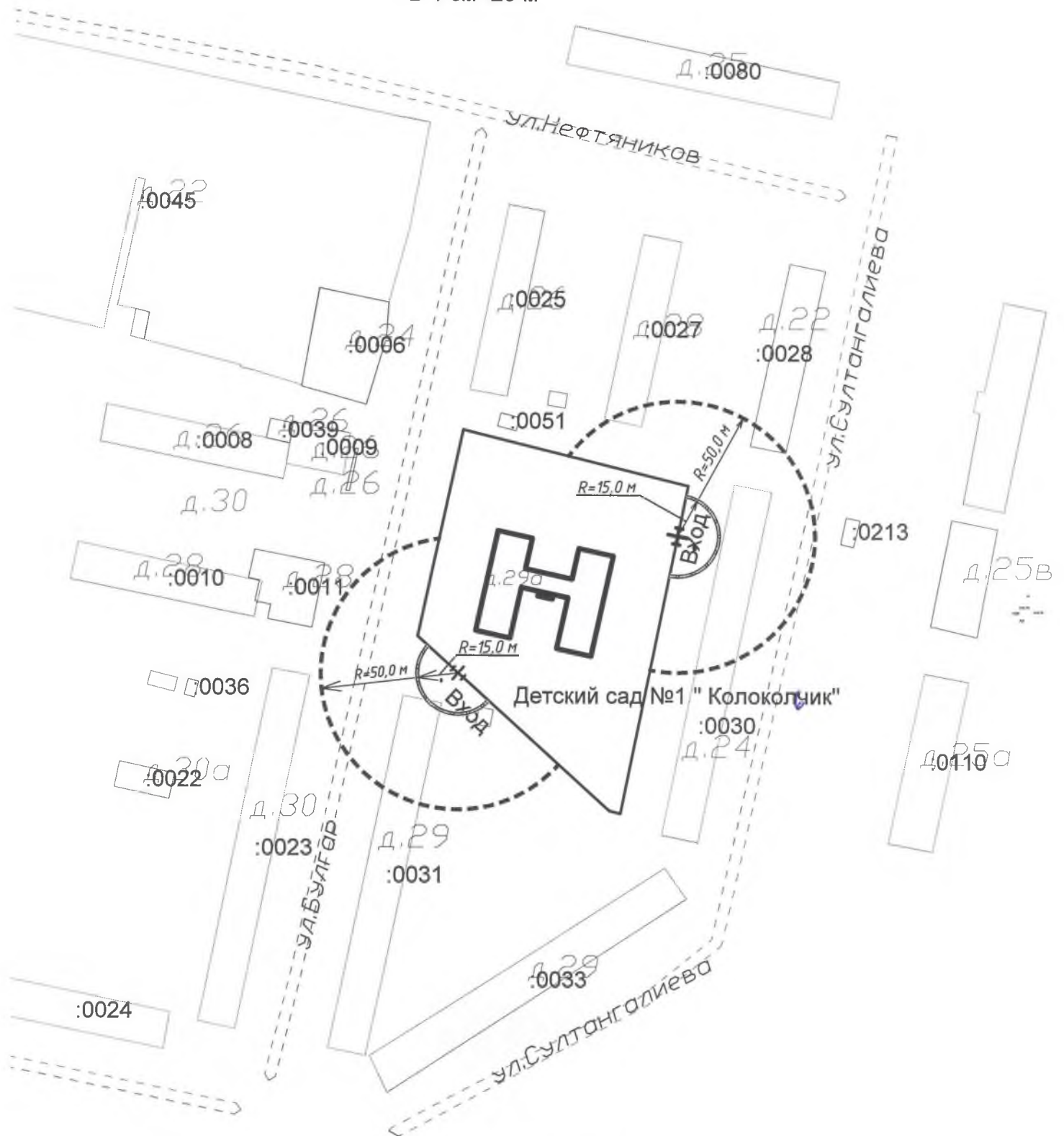
Условные обозначения:

- — границы здания
- — границы земельного участка
- - - границы прилегающей территории объектов торговли
- == == границы прилегающей территории общественного питания
- ⊥ — вход на территорию детского сада

**Схема местонахождения
детской организации
г.Азнакаево, ул.Булгар, д.29 а**

Приложение №
к постановлению руководителя
Исполнительного комитета
г.Азнакаево Азнакаевского
муниципального района
от

Масштаб 1:2000
В 1 см -20 м



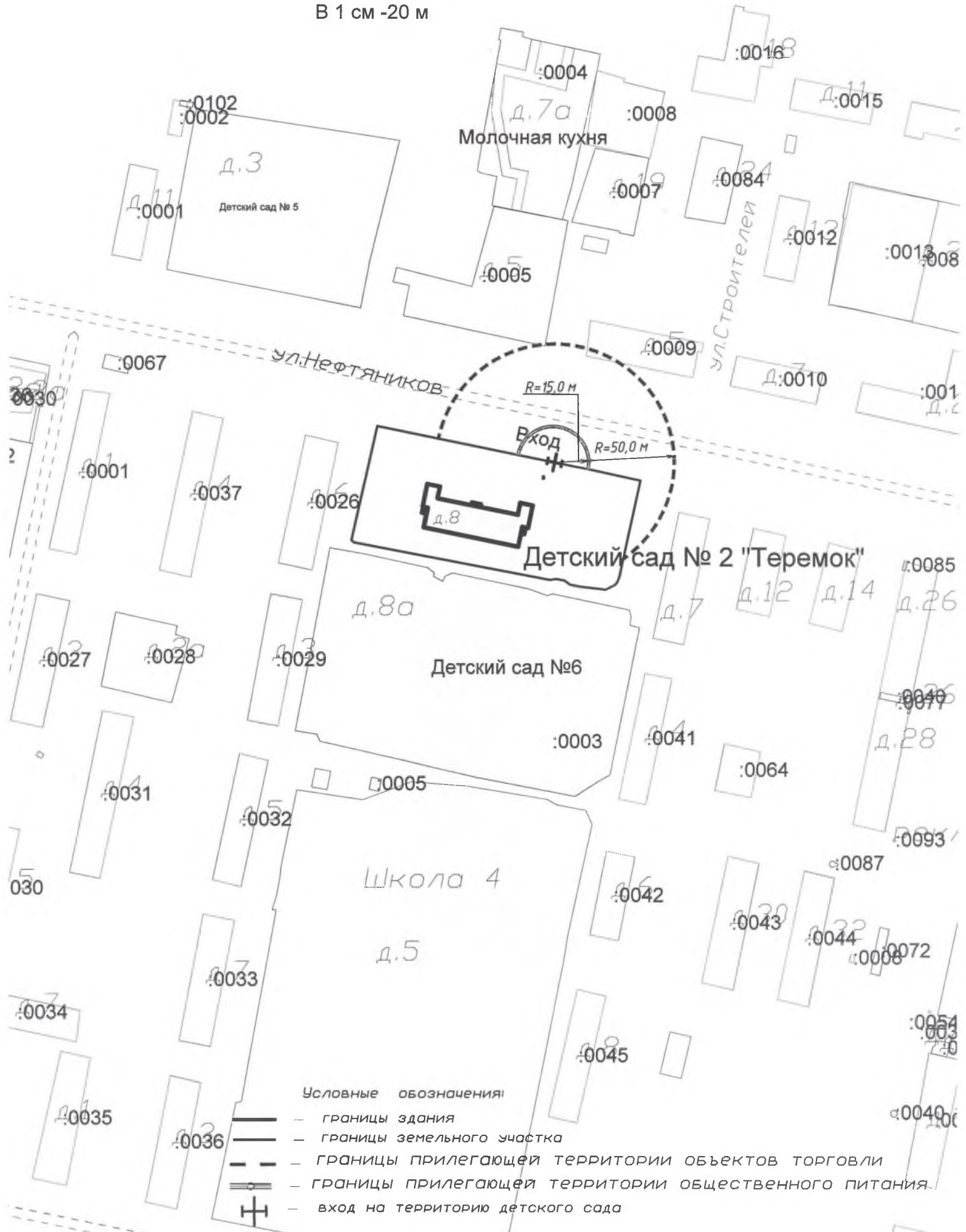
Условные обозначения:

- — границы здания
- — границы земельного участка
- - - границы прилегающей территории объектов торговли
- — границы прилегающей территории общественного питания
- ⊕ — вход на территорию детского сада

**Схема местонахождения
детской организации
г.Азнакаево, ул.Нефтяников, д.8**

Приложение №
к постановлению руководителя
Исполнительного комитета
г.Азнакаево Азнакаевского
муниципального района
от

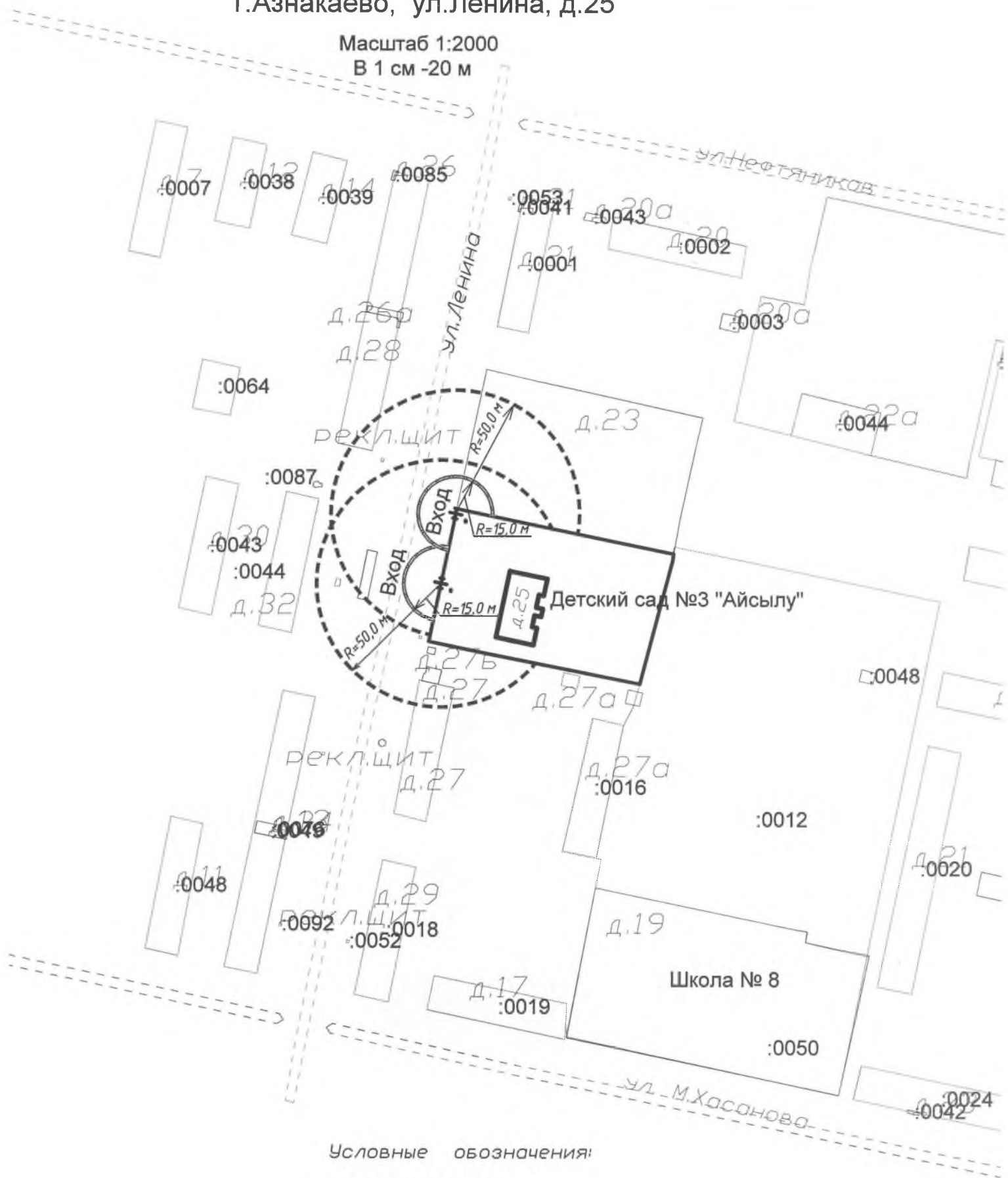
Масштаб 1:2000
В 1 см -20 м



**Схема местонахождения
детской организации
г.Азнакаево, ул.Ленина, д.25**

Приложение №
к постановлению руководителя
Исполнительного комитета
от г.Азнакаево Азнакаевского
муниципального района

Масштаб 1:2000
В 1 см -20 м



Условные обозначения:






-  — границы здания
-  — границы земельного участка
-  — границы прилегающей территории объектов торговли
-  — границы прилегающей территории общественного питания
-  — вход на территорию детского сада

Схема местонахождения детской организации

г. Азнакаево, ул. М. Хасанова, д. 8 а

Масштаб 1:2000
В 1 см - 20 м

Приложение №
к постановлению руководителя
Исполнительного комитета
г. Азнакаево Азнакаевского
муниципального района
от

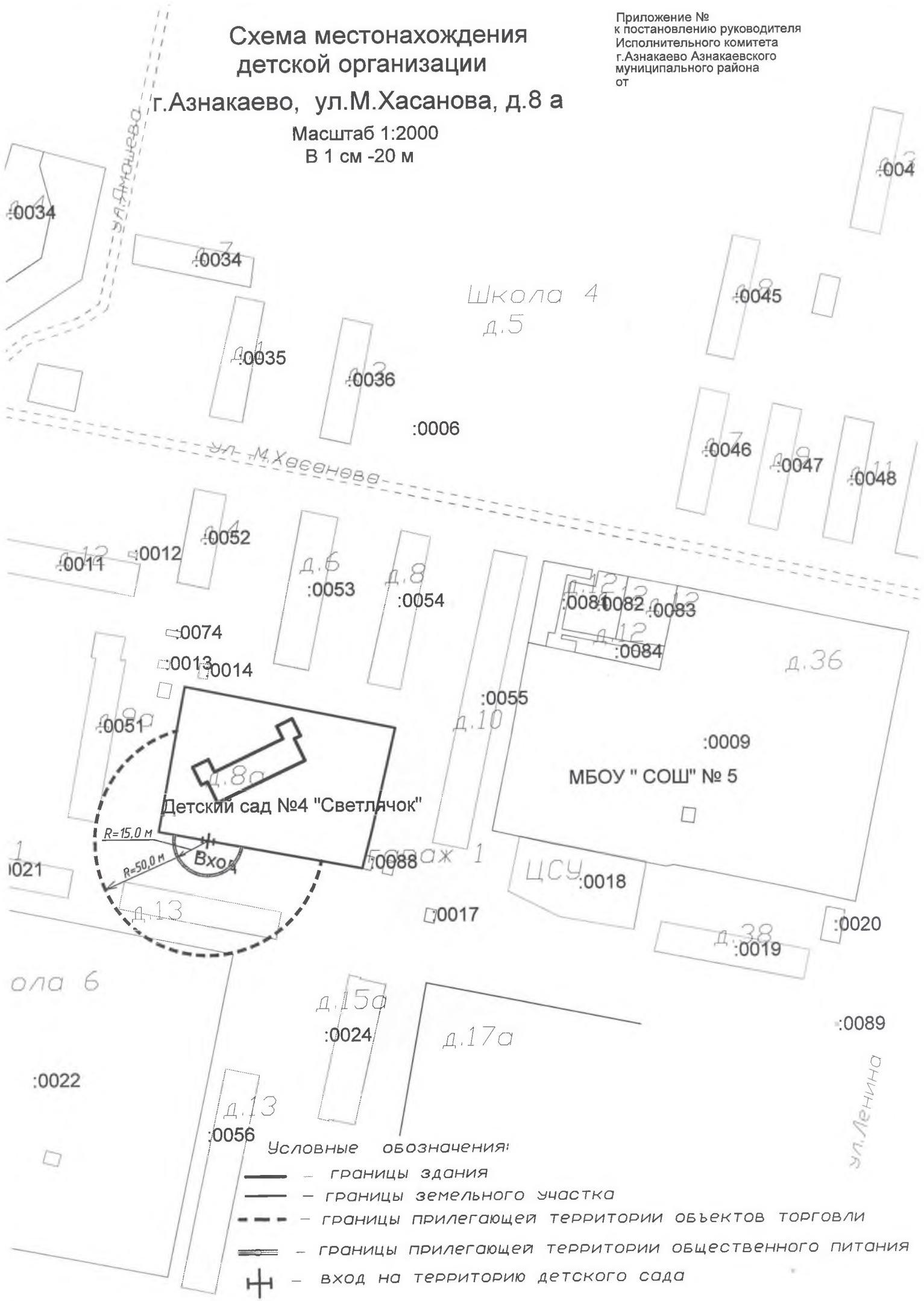
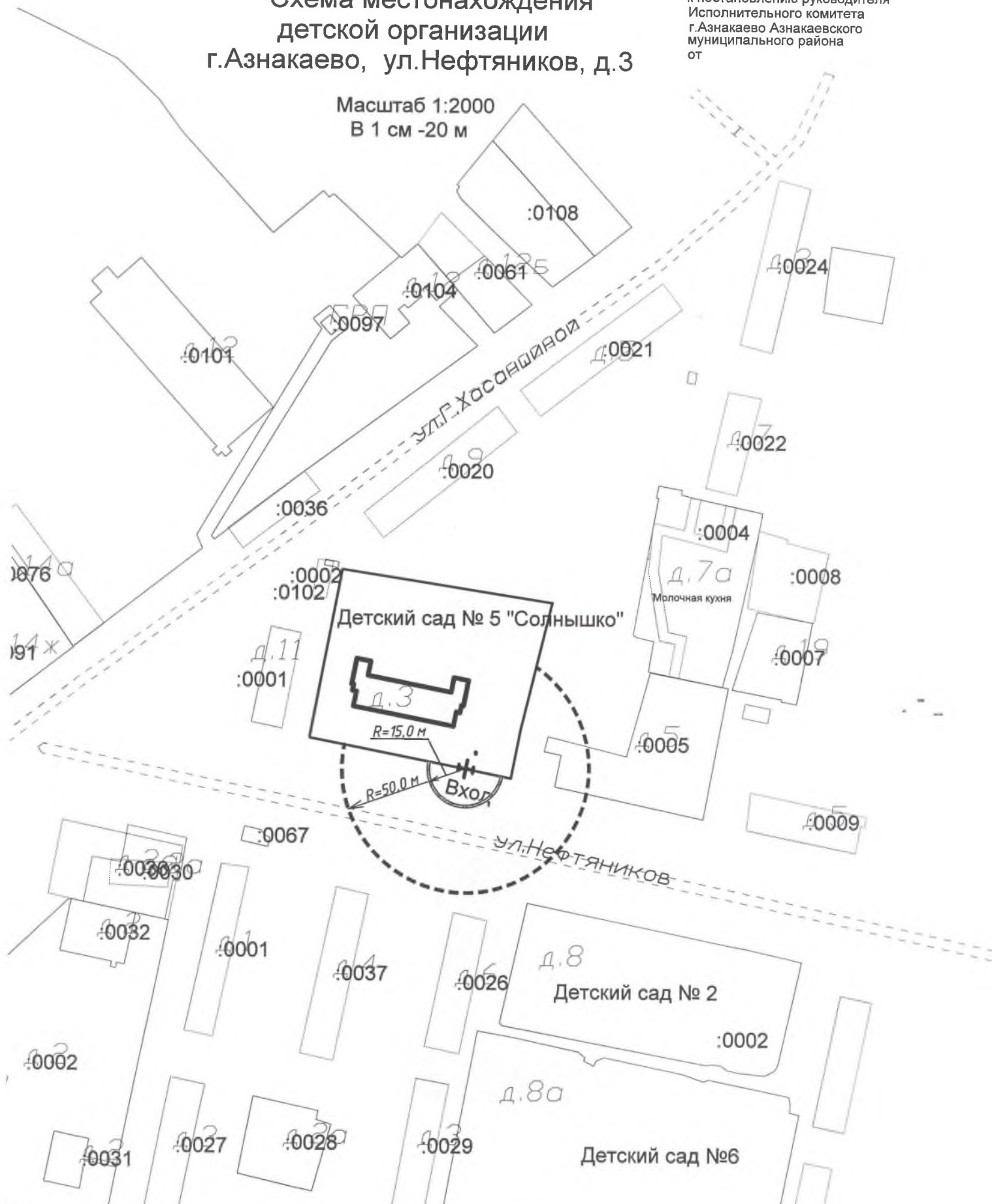


Схема местонахождения детской организации г.Азнакаево, ул.Нефтяников, д.3

Приложение №
к постановлению руководителя
Исполнительного комитета
г.Азнакаево Азнакаевского
муниципального района
от

Масштаб 1:2000
В 1 см -20 м



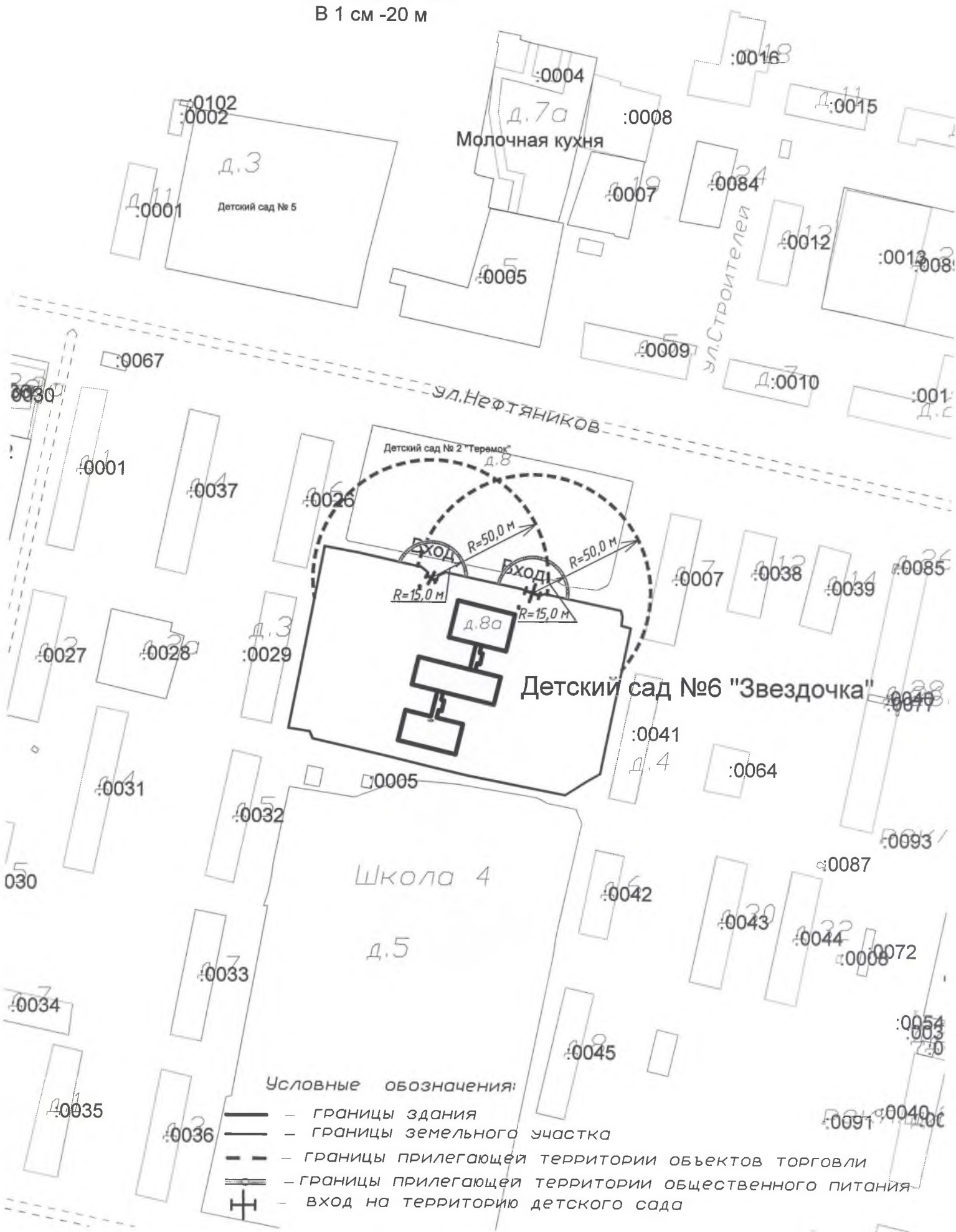
Условные обозначения:

- — — — — границы здания
- — — — — границы земельного участка
- - - - - границы прилегающей территории объектов торговли
- ≡ ≡ ≡ ≡ ≡ границы прилегающей территории общественного питания
- ⊕ — вход на территорию детского сада

**Схема местонахождения
детской организации
г.Азнакаево, ул.Нефтяников, д.8а**

Масштаб 1:2000
В 1 см -20 м

Приложение №
к постановлению руководителя
Исполнительного комитета
г.Азнакаево Азнакаевского
муниципального района
от



Условные обозначения:






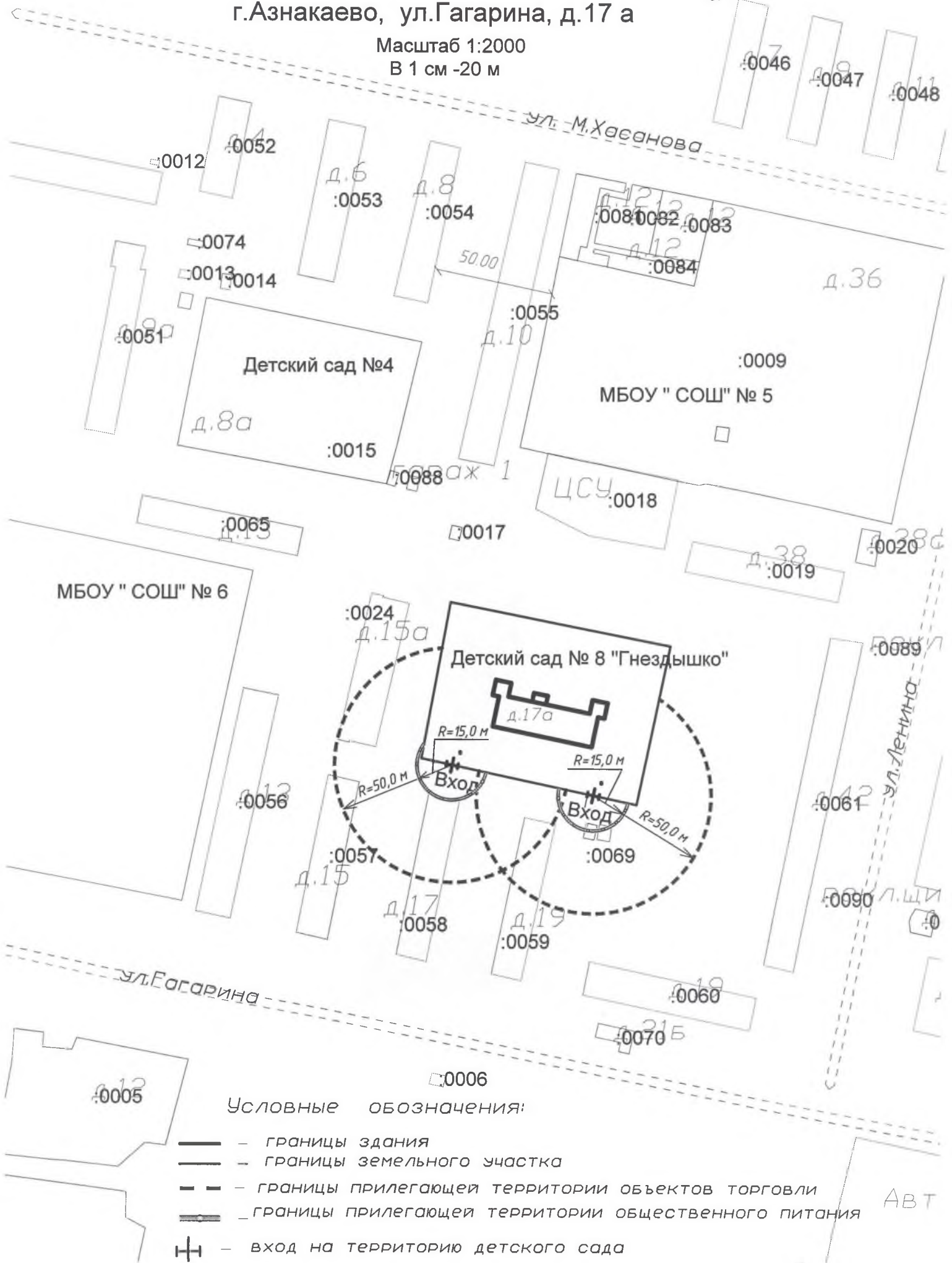
-  — границы здания
-  — границы земельного участка
-  — границы прилегающей территории объектов торговли
-  — границы прилегающей территории общественного питания
-  — вход на территорию детского сада

Схема местонахождения детской организации г. Азнакаево, ул. Гагарина, д. 17 а

Масштаб 1:2000
В 1 см - 20 м



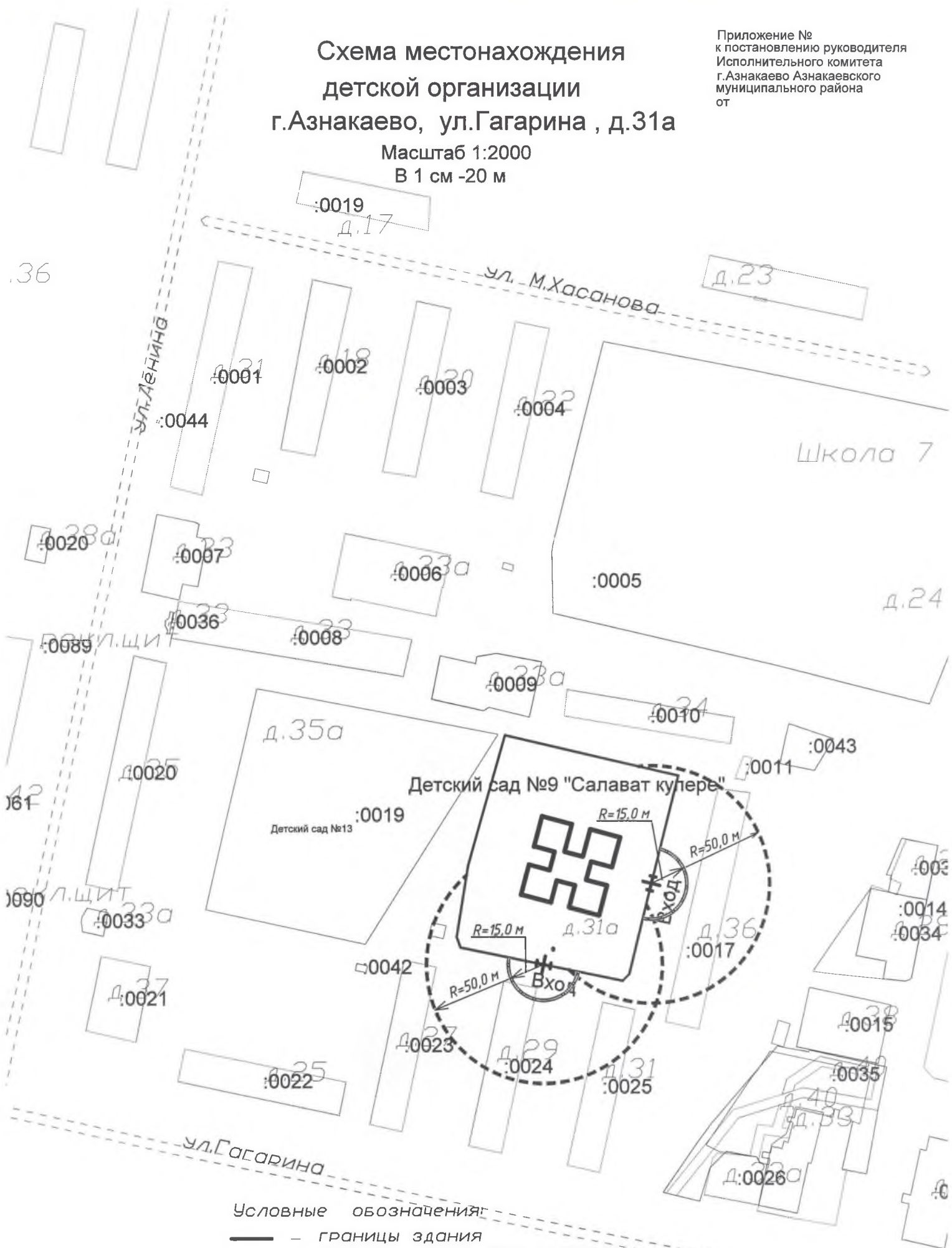
Условные обозначения:

- границы здания
- границы земельного участка
- границы прилегающей территории объектов торговли
- границы прилегающей территории общественного питания
- вход на территорию детского сада

Схема местонахождения детской организации г.Азнакаево, ул.Гагарина, д.31а

Масштаб 1:2000
В 1 см - 20 м

Приложение №
к постановлению руководителя
Исполнительного комитета
г.Азнакаево Азнакаевского
муниципального района
от



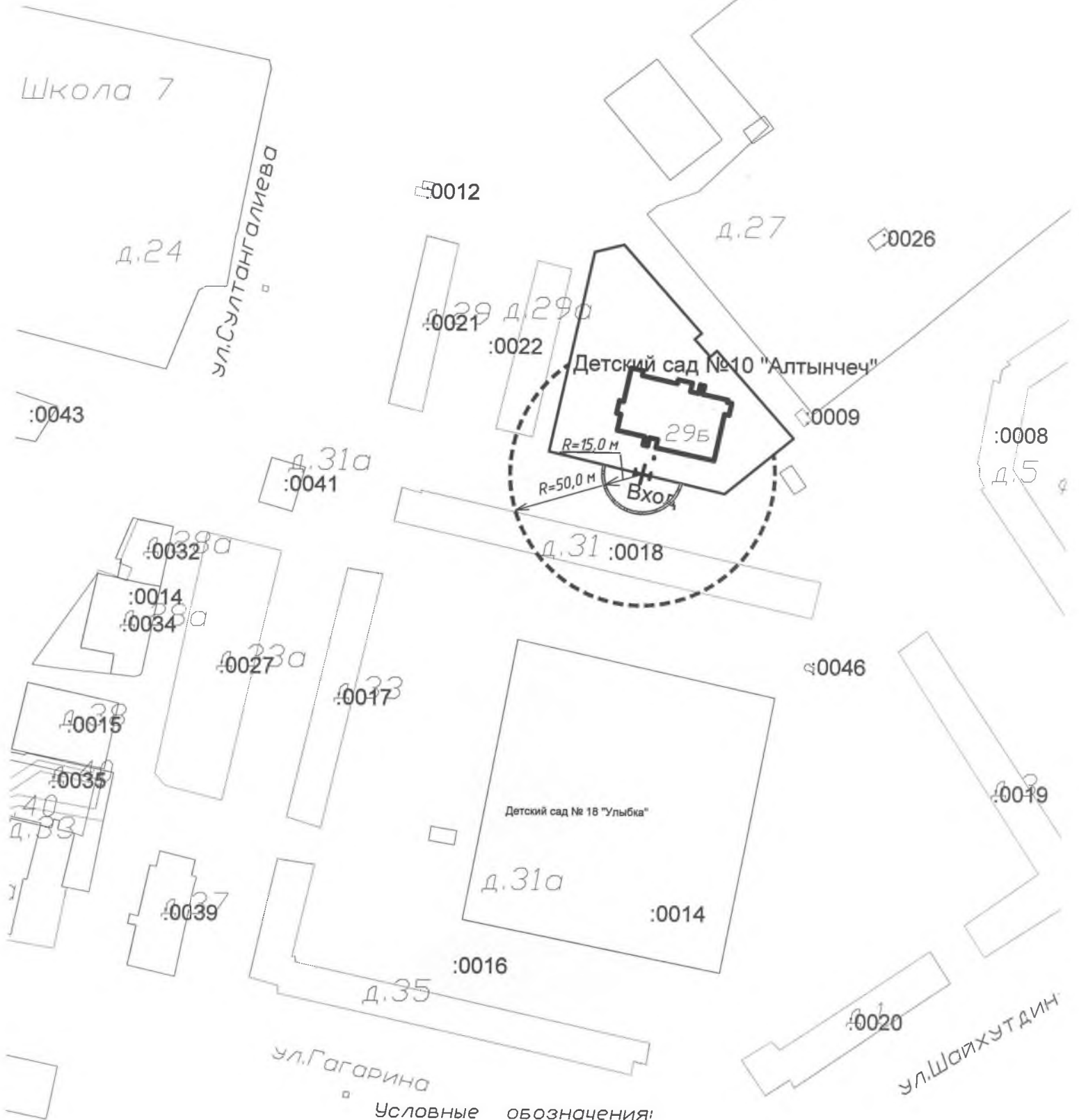
Условные обозначения:

- — — — — границы здания
- — — — — границы земельного участка
- - - - - границы прилегающей территории объектов торговли
- — — — — границы прилегающей территории общественного питания
- ⊕ — вход на территорию детского сада

Схема местонахождения детской организации г.Азнакаево, ул.Султангалиева, 29б

Масштаб 1:2000
В 1 см -20 м

Приложение №
к постановлению руководителя
Исполнительного комитета
г.Азнакаево Азнакаевского
муниципального района
от



Условные обозначения:






-  — границы здания
-  — границы земельного участка
-  — границы прилегающей территории объектов торговли
-  — границы прилегающей территории общественного питания
-  — вход на территорию детского сада

Схема местонахождения детской организации г.Азнакаево, ул.Ямашева, д.6а

Масштаб 1:2000
В 1 см -20 м

Приложение №
к постановлению руководителя
Исполнительного комитета
г.Азнакаево Азнакаевского
муниципального района
от

кв. ?56
412
427
163
226
418
672
4124
230

ул.Г.Хасаншиной

д.21

БОЛЬНИЦА
:19

:0034

:0038

:0022

:0008

:0006

:0007

:26а

ТТ-30

д.6а

д.1 Детский сад №12 "Росинка"

Детское объединение

:0005

:0009






:0050

ул.Гагарина

ул.Ямашева

д.11
:0021

Условные обозначения:

-  - границы здания
-  - границы земельного участка
-  - границы прилегающей территории объектов торговли
-  - границы прилегающей территории общественного питания
-  - вход на территорию детского сада

д.5а
:0027

д.:0011

Школа

д.9

:0022

:0012

**Схема местонахождения
детской организации
г.Азнакаево, ул.Ленина, д.35а**

Масштаб 1:2000
В 1 см - 20 м

Приложение №
к постановлению руководителя
Исполнительного комитета
г.Азнакаево Азнакаевского
муниципального района
от



Условные обозначения:






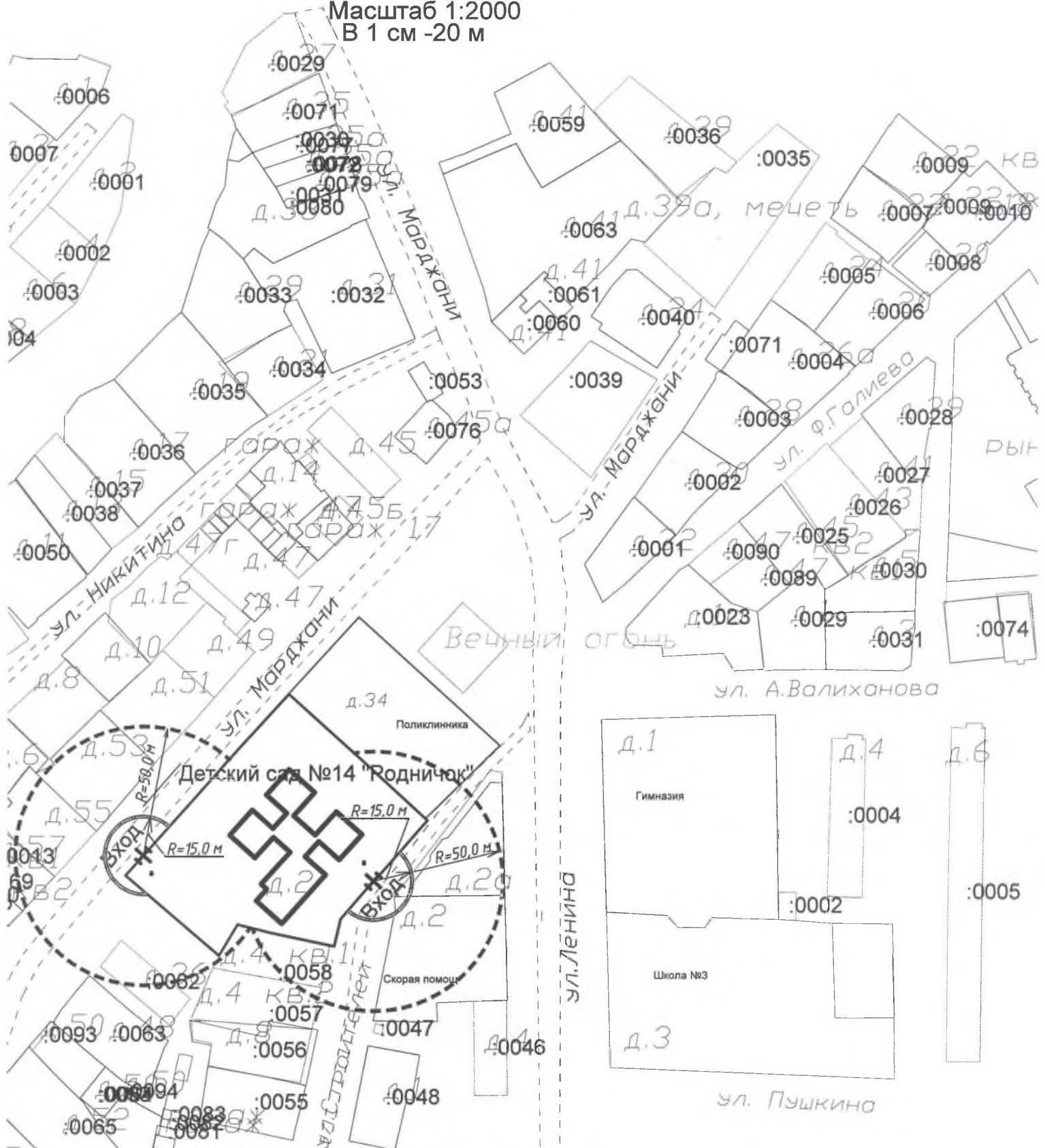
-  — границы здания
-  — границы земельного участка
-  — границы прилегающей территории объектов торговли
-  — границы прилегающей территории общественного питания
-  — вход на территорию детского сада

Схема местонахождения детской организации г.Азнакаево, ул.Строителей, д.2

Приложение №
к постановлению руководителя
Исполнительного комитета
г.Азнакаево Азнакаевского
муниципального района
от

Масштаб 1:2000
В 1 см -20 м



Условные обозначения:






-  — границы здания
-  — границы земельного участка
-  — границы прилегающей территории объектов торговли
-  — границы прилегающей территории общественного питания
-  — вход на территорию детского сада

Схема местонахождения детской организации г. Азнакаево, ул. А. Валиханова, д. 8

Приложение №
к постановлению руководителя
Исполнительного комитета
г. Азнакаево Азнакаевского
муниципального района
от

Масштаб 1:2000
В 1 см - 20 м

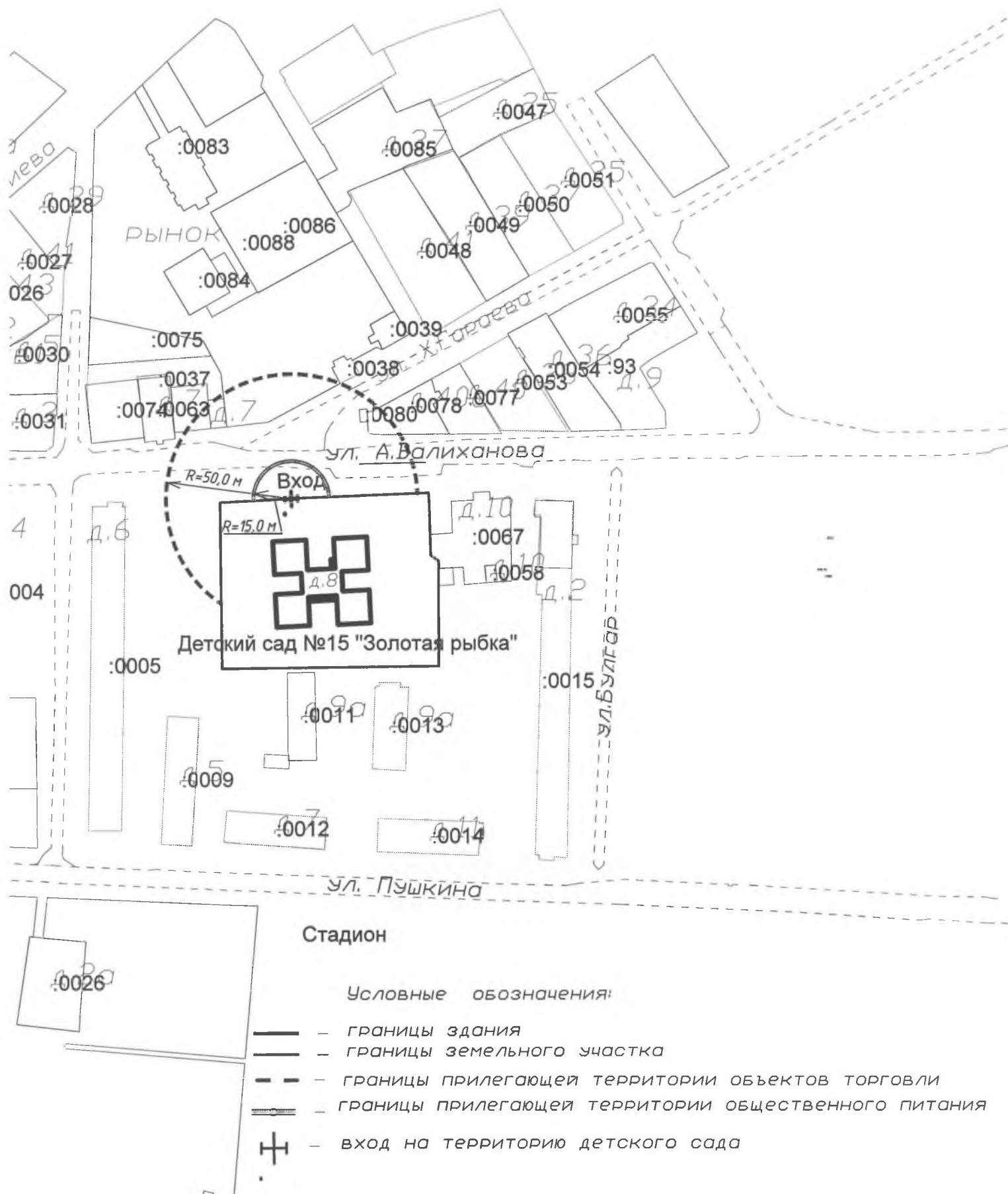
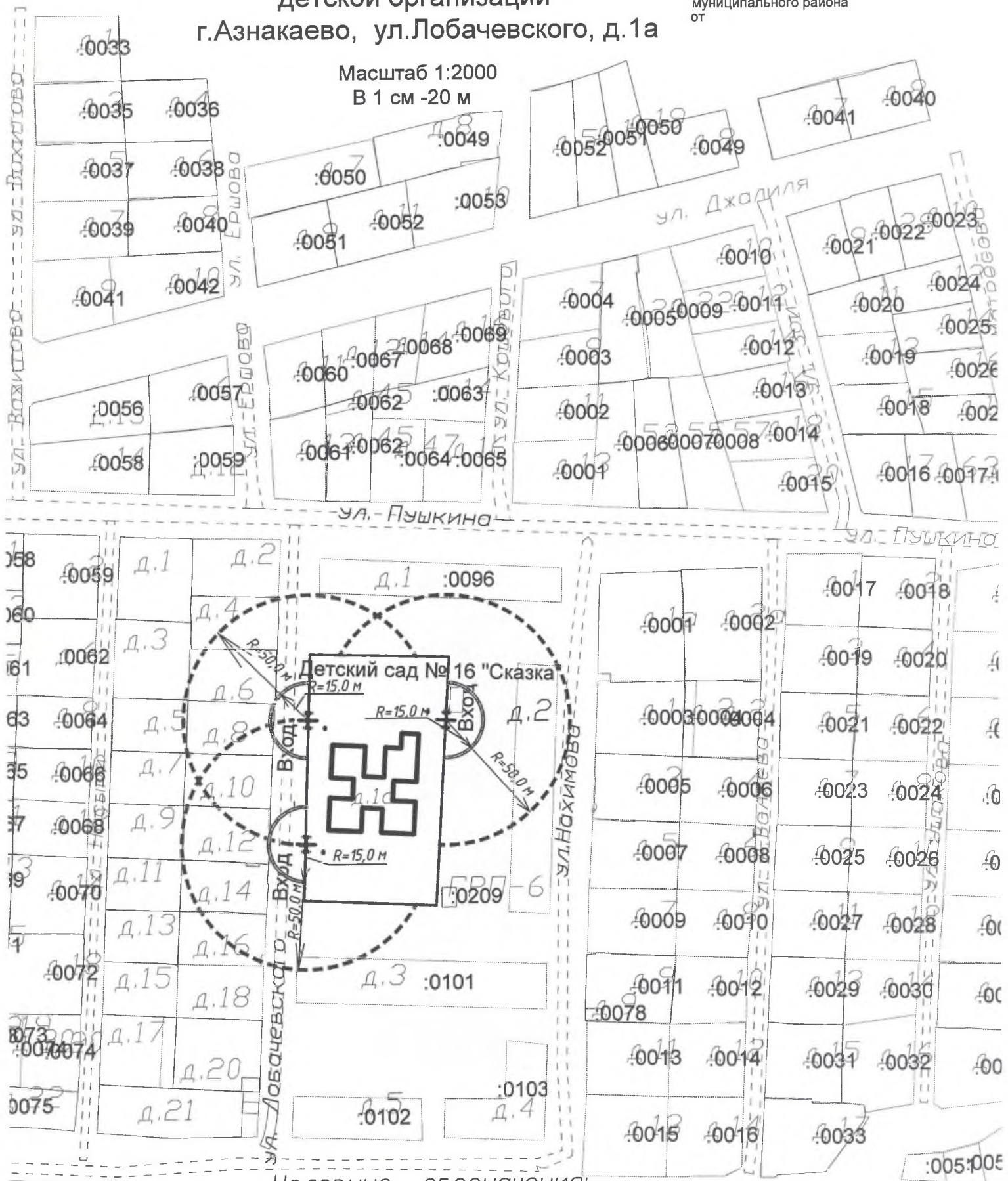


Схема местонахождения детской организации г.Азнакаево, ул.Лобачевского, д.1а

Приложение №
к постановлению руководителя
Исполнительного комитета
г.Азнакаево Азнакаевского
муниципального района
от

Масштаб 1:2000
В 1 см - 20 м



Условные обозначения:

- границы здания
- границы земельного участка
- границы прилегающей территории объектов торговли
- границы прилегающей территории общественного питания
- вход на территорию детского сада

ый комплекс

Схема местонахождения детской организации

г.Азнакаево, ул.Г.Хасаншиной, д.10 а

Масштаб 1:2000
В 1 см -20 м

Приложение №
к постановлению руководителя
Исполнительного комитета
г.Азнакаево Азнакаевского
муниципального района
от

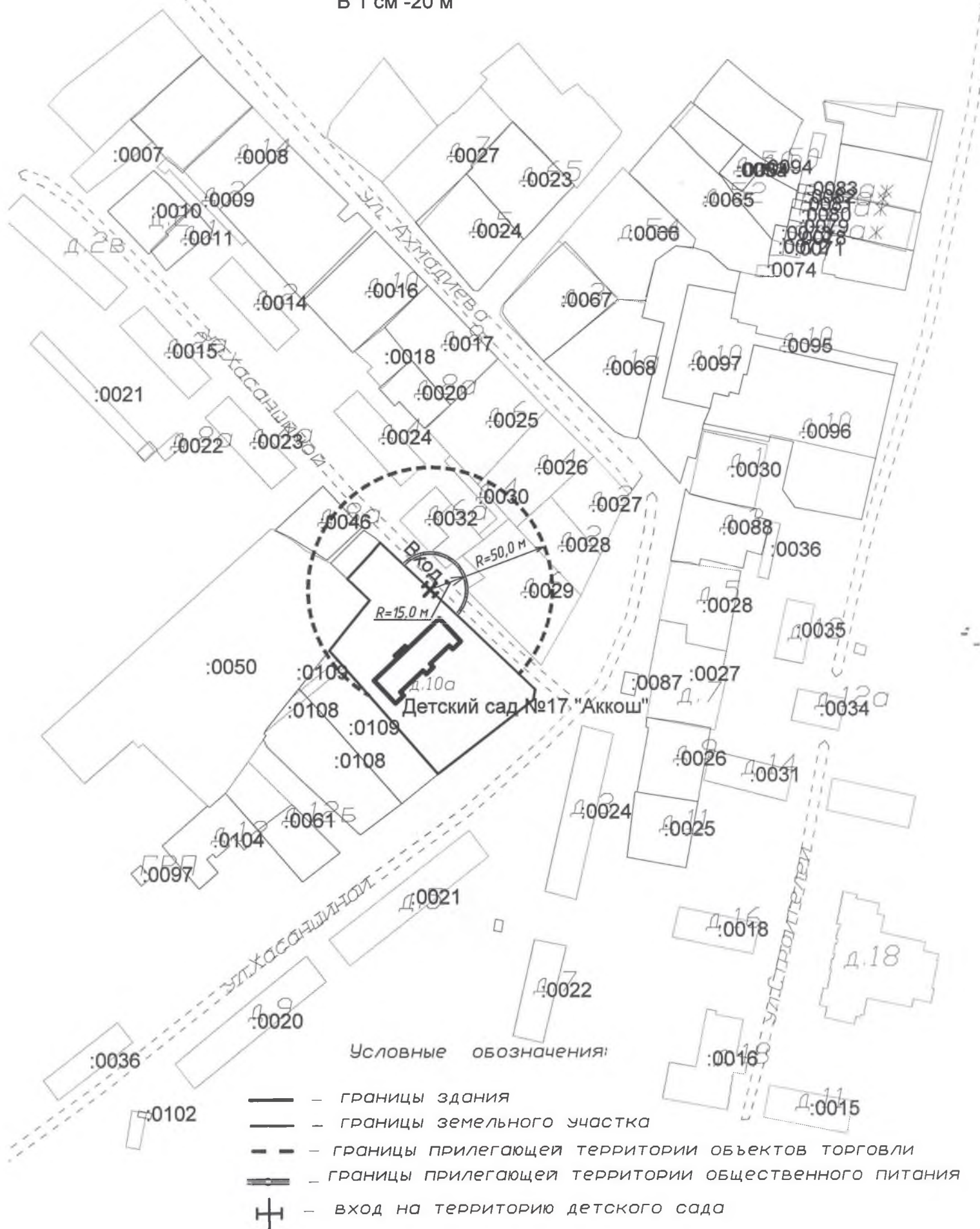
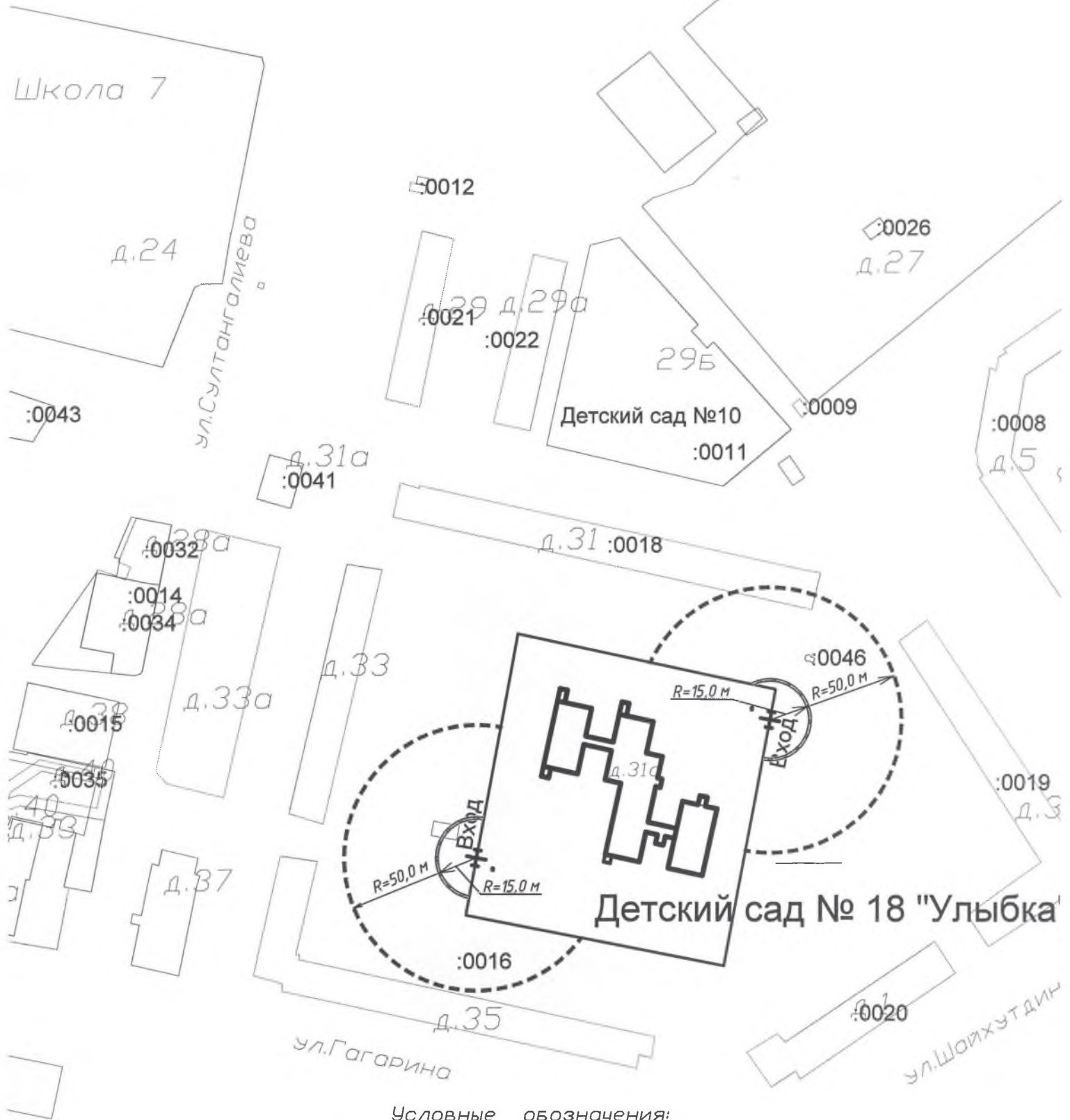


Схема местонахождения
детской организации
г.Азнакаево, ул.Султангалиева, 31а

Масштаб 1:2000
В 1 см -20 м

Приложение №
к постановлению руководителя
Исполнительного комитета
г.Азнакаево Азнакаевского
муниципального района
от



Условные обозначения:






-  — границы здания
-  — границы земельного участка
-  — границы прилегающей территории объектов торговли
-  — границы прилегающей территории общественного питания
-  — вход на территорию детского сада

Схема местонахождения
детской организации
МБДОУ "Детский сад пристра и
оздоровления №19 "Тамчыкай"
г.Азнакаево, ул.Просторная, д.5

Масштаб 1:2000
В 1 см - 20 м

Приложение №
к постановлению руководителя
Исполнительного комитета
г.Азнакаево Азнакаевского
муниципального района
от

Ул.

д.6

ул.Луговая

ул.Парковая

ул.Р.Софина

ул.Просторная

юбилейная, д.12
СТР поз.11
:0135

д.8
:0111

д.3

д.139

Школа

Детский сад №19 "Тамчыкай"

д.5

Вход

Вход

Вход

R=50,0 м

R=50,0 м

R=50,0 м

д.0088

Условные обозначения:

- — — — — границы здания
- — — — — границы земельного участка
- - - - - границы прилегающей территории
- ⊕ — — — — — вход на территорию детского сада

Схема местонахождения
 детской организации
 МБДОУ "Детский сад комбинированного
 вида №20 "Аллюки"
 г.Азнакаево, ул.Чалтугай, 1Л
 Масштаб 1:2000
 В 1 см - 20 м

Приложение №
 к постановлению руководителя
 Исполнительного комитета
 г.Азнакаево Азнакаевского
 муниципального района
 от

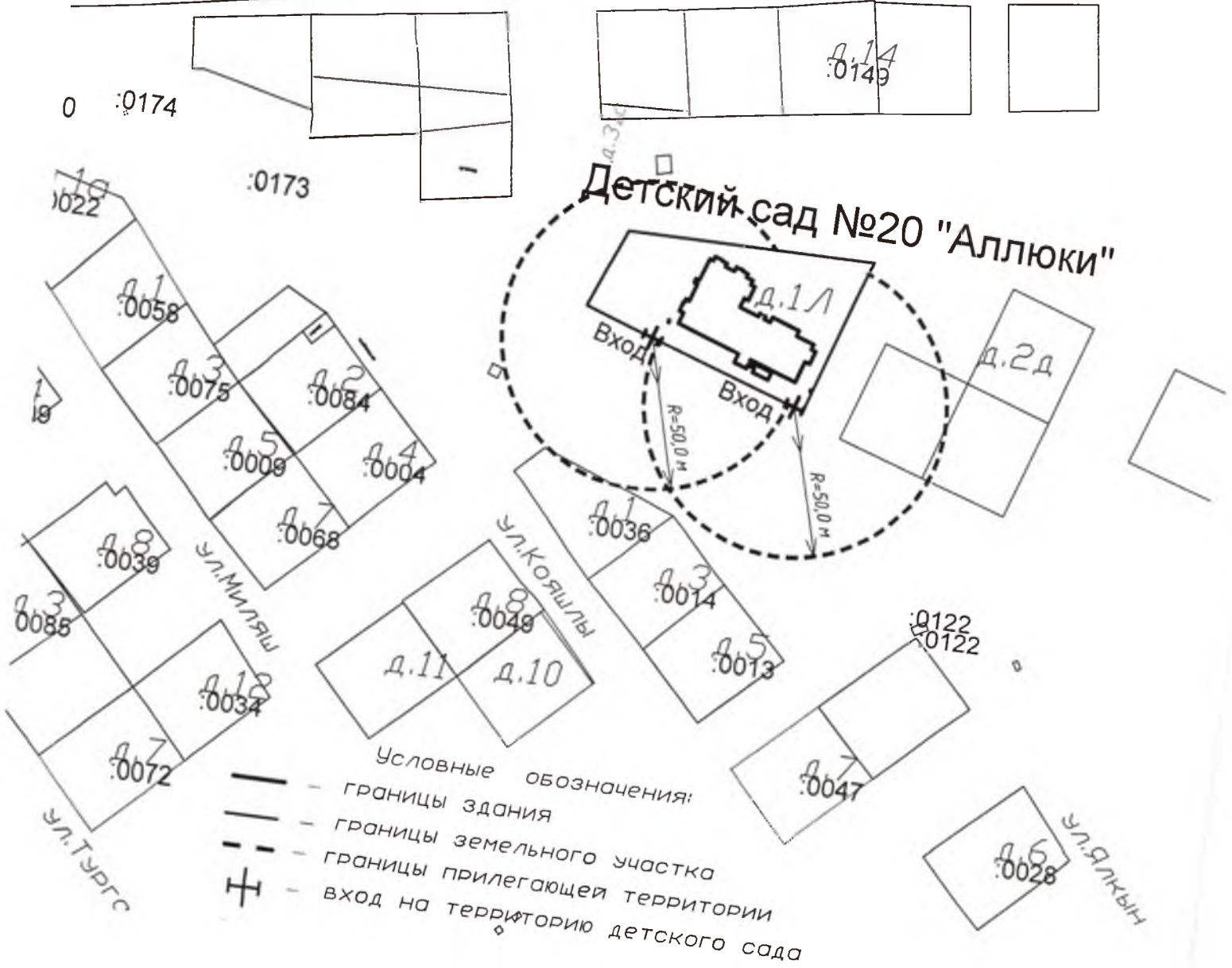
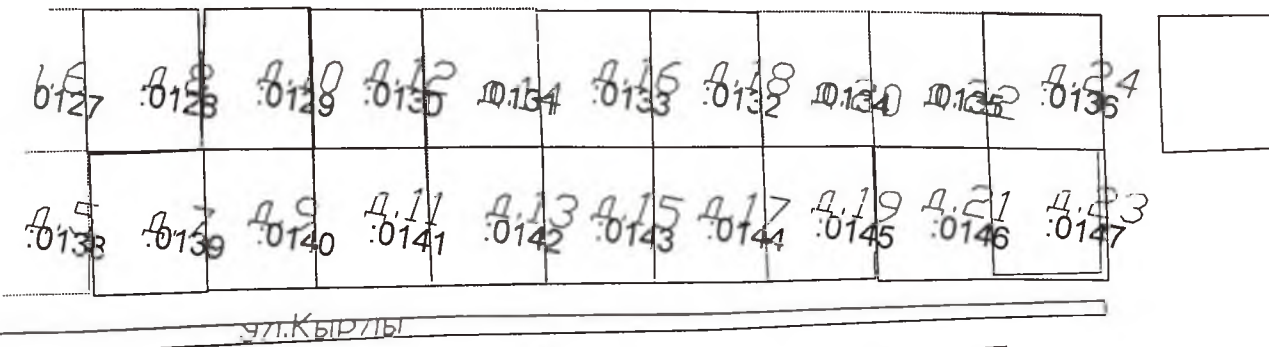
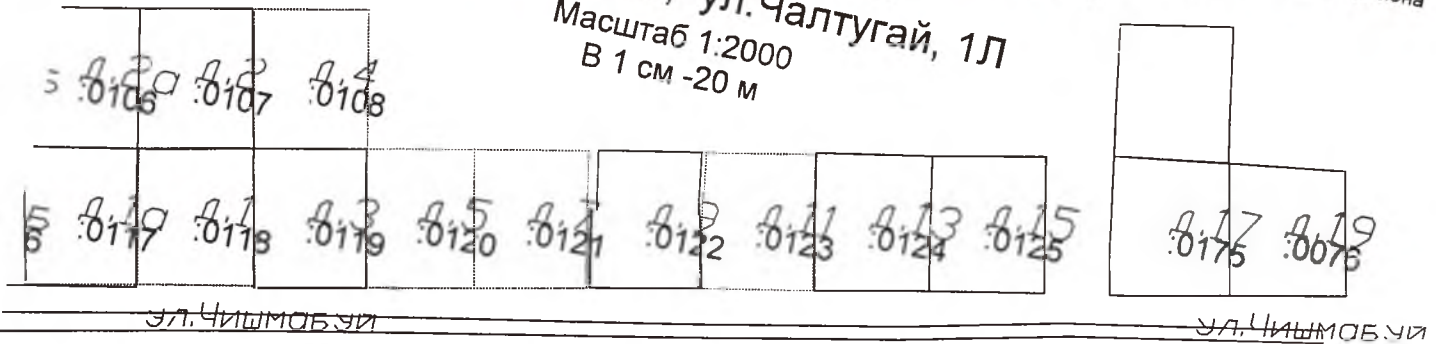
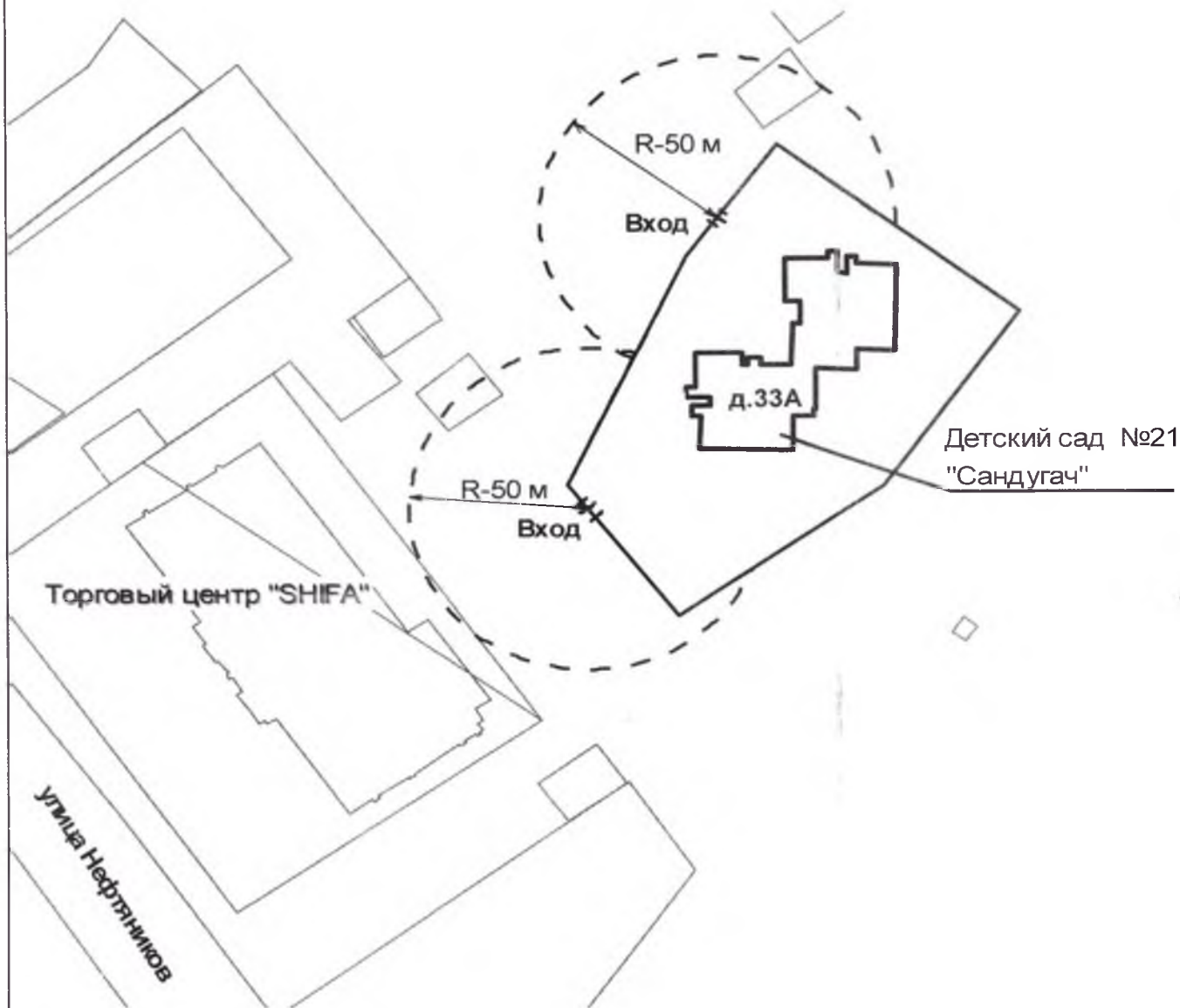


Схема местонахождения
Дошкольной образовательной организации
г.Азнакаево, ул.Нефтяников, д 33 А
Масштаб 1:2000
в 1 см - 20 м

Приложение №
К постановлению руководителя
Исполнительного комитета
г. Азнакаево Азнакаевского
муниципального района
от



Условные обозначения





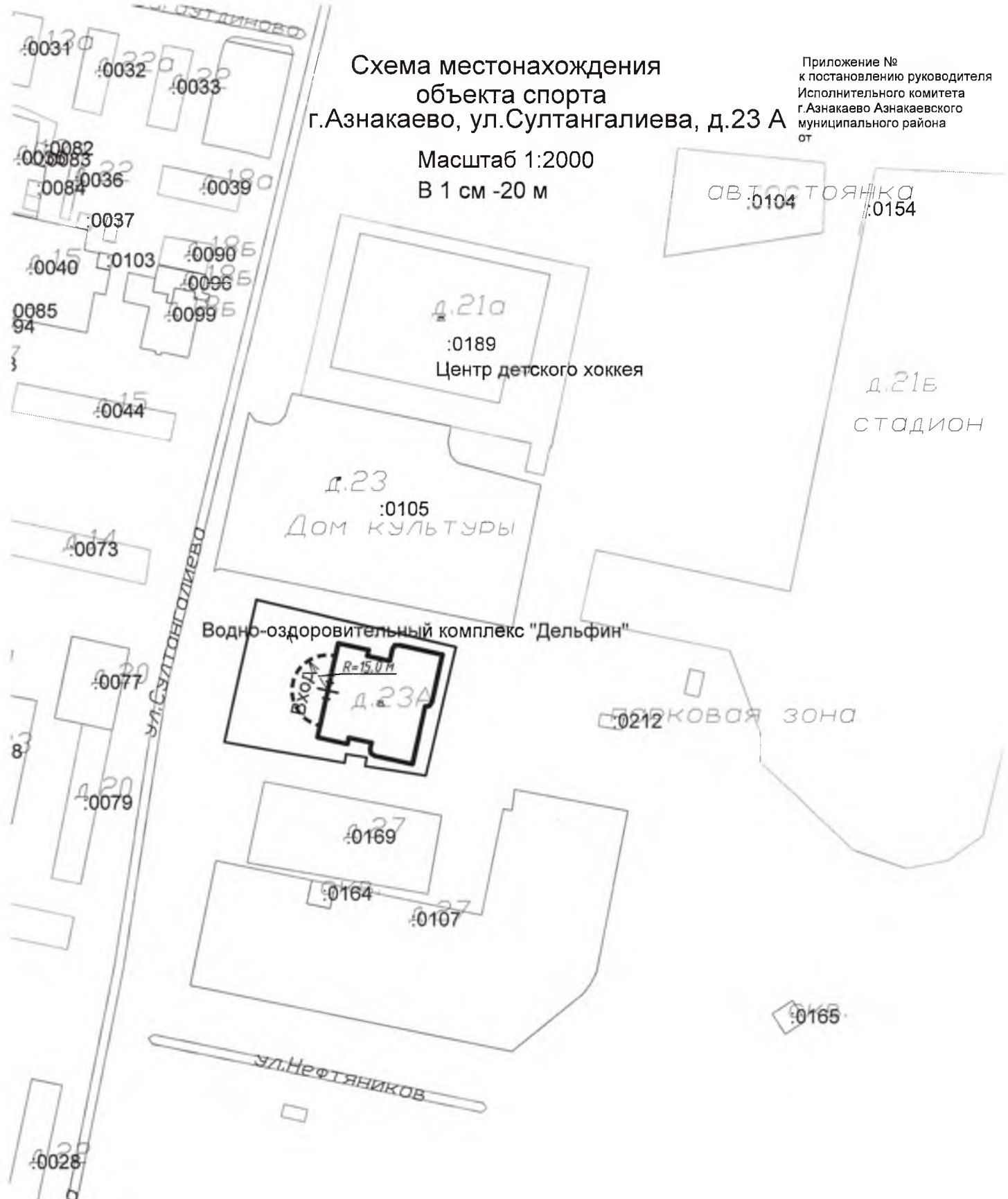
-  граница здания
-  граница земельного участка
-  граница прилегающей территории
-  вход на территорию детского сада

Схема местонахождения
объекта спорта
г.Азнакаево, ул.Султангалиева, д.23 А

Приложение №
к постановлению руководителя
Исполнительного комитета
г.Азнакаево Азнакаевского
муниципального района
от

Масштаб 1:2000
В 1 см -20 м



Условные обозначения:





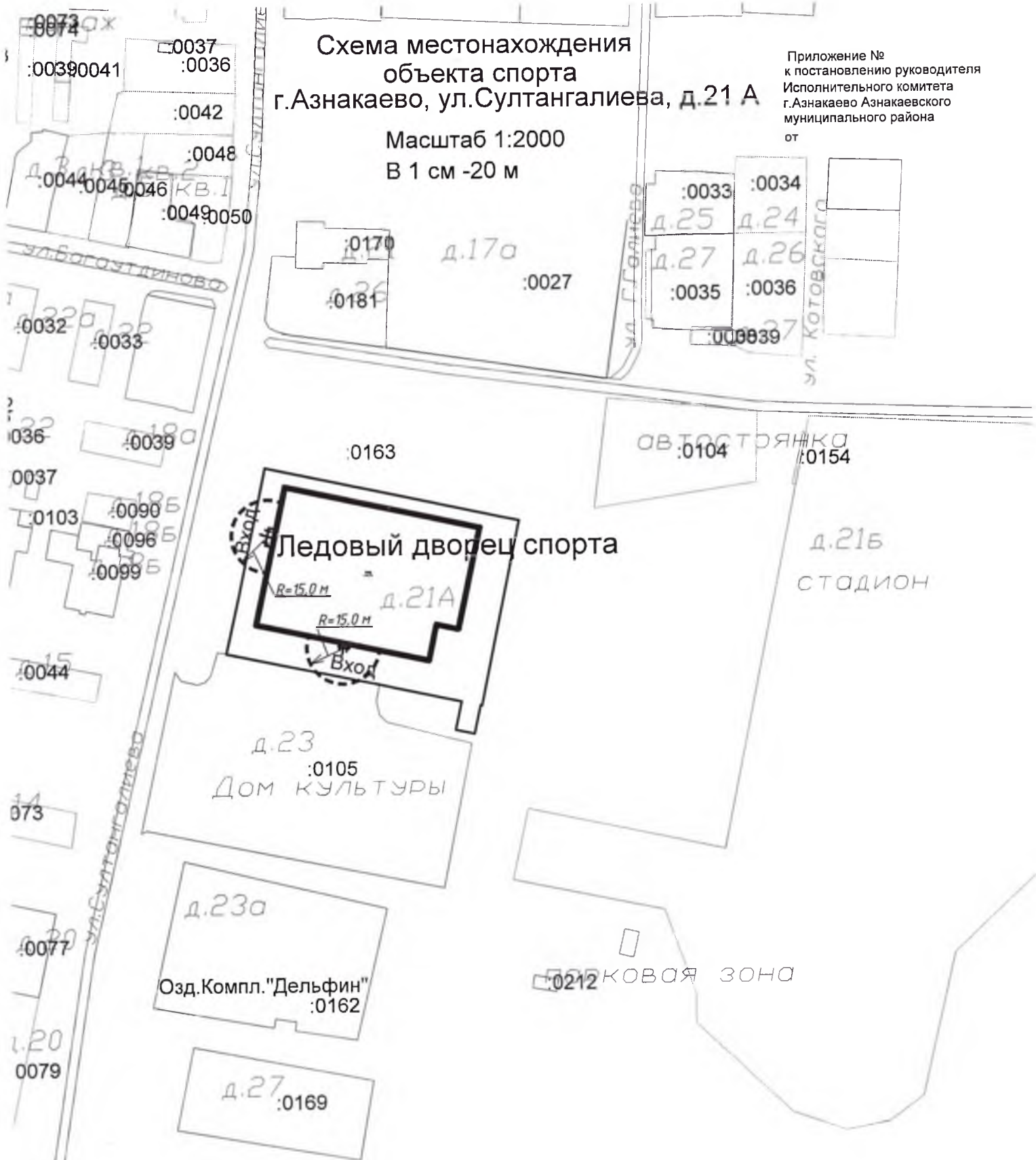
-  - границы здания
-  - границы земельного участка
-  - границы прилегающей территории
-  - вход в здание

Схема местонахождения
объекта спорта
г.Азнакаево, ул.Султангалиева, д.21 А

Масштаб 1:2000
В 1 см -20 м

Приложение №
к постановлению руководителя
Исполнительного комитета
г.Азнакаево Азнакаевского
муниципального района
от



Условные обозначения:





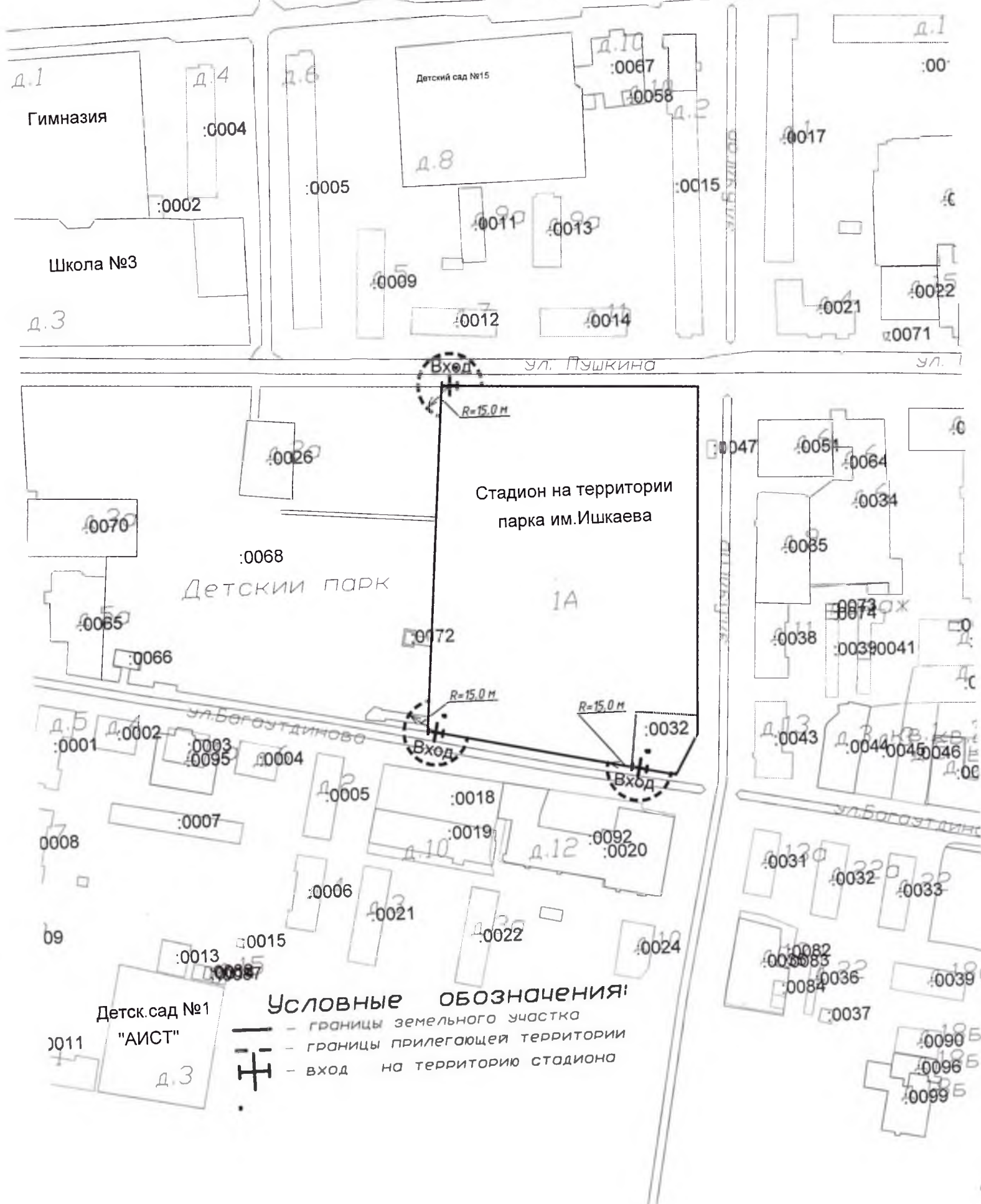
-  - границы здания
-  - границы земельного участка
-  - границы прилегающей территории
-  - вход в здание

Схема местонахождения
 объекта спорта
 г.Азнакаево, ул.Багаутдинова, 1А
 Масштаб 1:2000
 В 1 см -20 м

Приложение №
 к постановлению руководителя
 Исполнительного комитета
 г.Азнакаево Азнакаевского
 муниципального района
 от

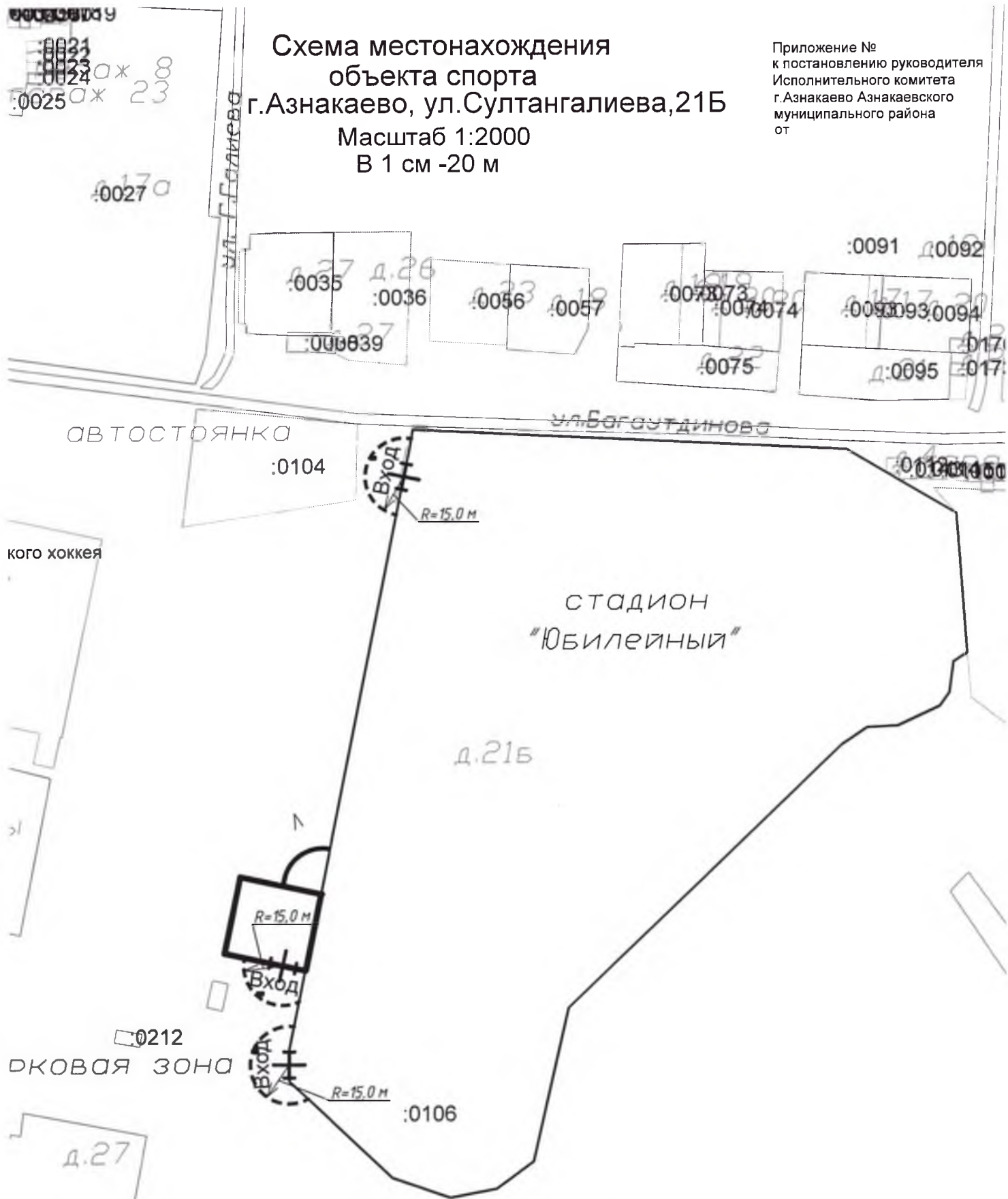


Условные обозначения:
 — границы земельного участка
 — границы прилегающей территории
 — вход на территорию стадиона

Схема местонахождения
объекта спорта
г.Азнакаево, ул.Султангалиева,21Б

Масштаб 1:2000
В 1 см -20 м

Приложение №
к постановлению руководителя
Исполнительного комитета
г.Азнакаево Азнакаевского
муниципального района
от



Условные обозначения:





-  - границы здания
-  - границы земельного участка
-  - границы прилегающей территории
-  - вход на территорию стадиона
и вход в здание

Схема местонахождения
объекта спорта
г.Азнакаево, ул. Нефтяников, 29

Масштаб 1:2000
В 1 см -20 м

Приложение №
к постановлению руководителя
Исполнительного комитета
г.Азнакаево Азнакаевского
муниципального района
от



Условные обозначения:





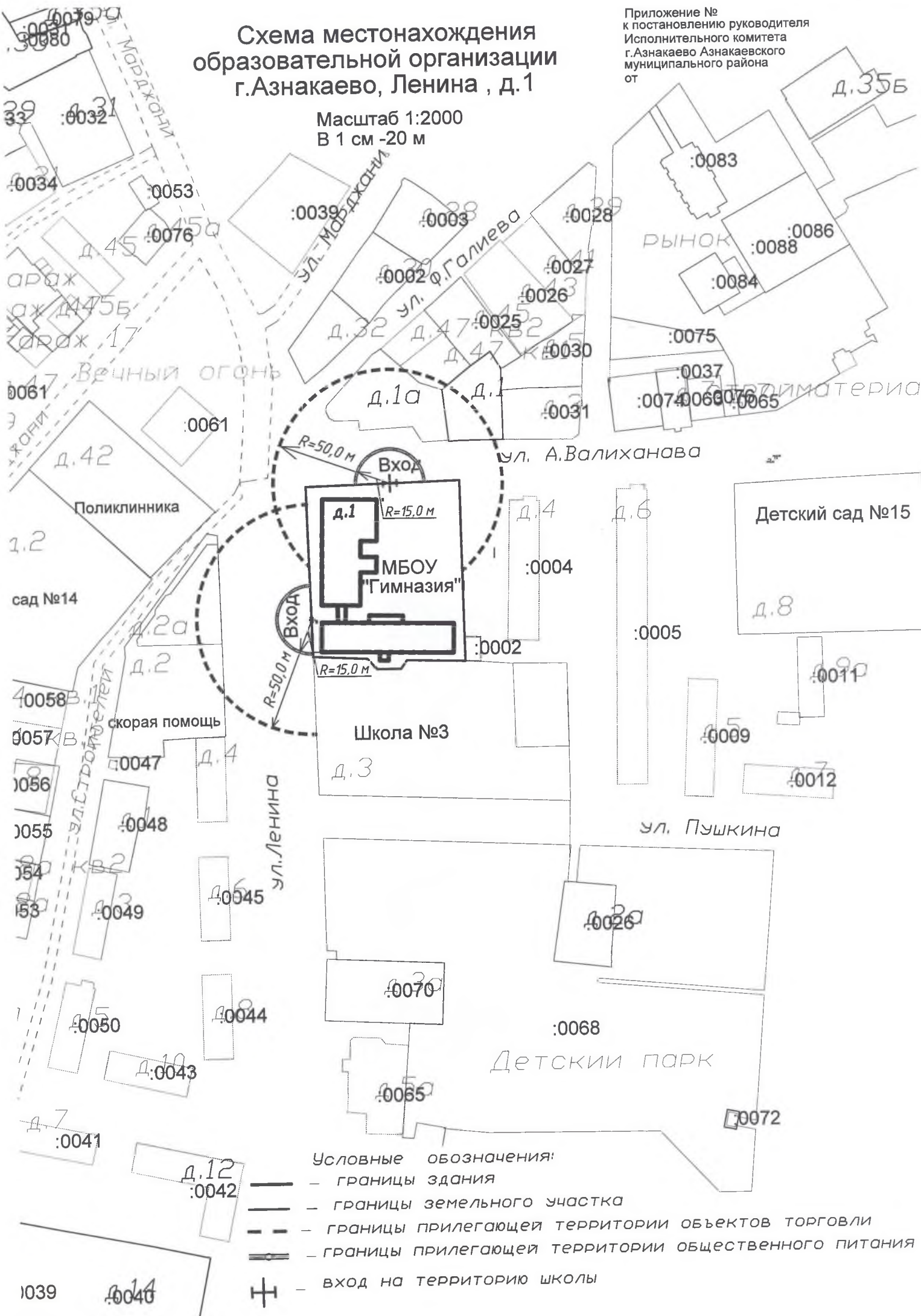
-  - границы здания
-  - границы земельного участка
-  - границы прилегающей территории
-  - вход на территорию стадиона
и вход в здание

Схема местонахождения образовательной организации г.Азнакаево, Ленина, д.1

Приложение №
к постановлению руководителя
Исполнительного комитета
г.Азнакаево Азнакаевского
муниципального района
от

Масштаб 1:2000
В 1 см -20 м



Условные обозначения:






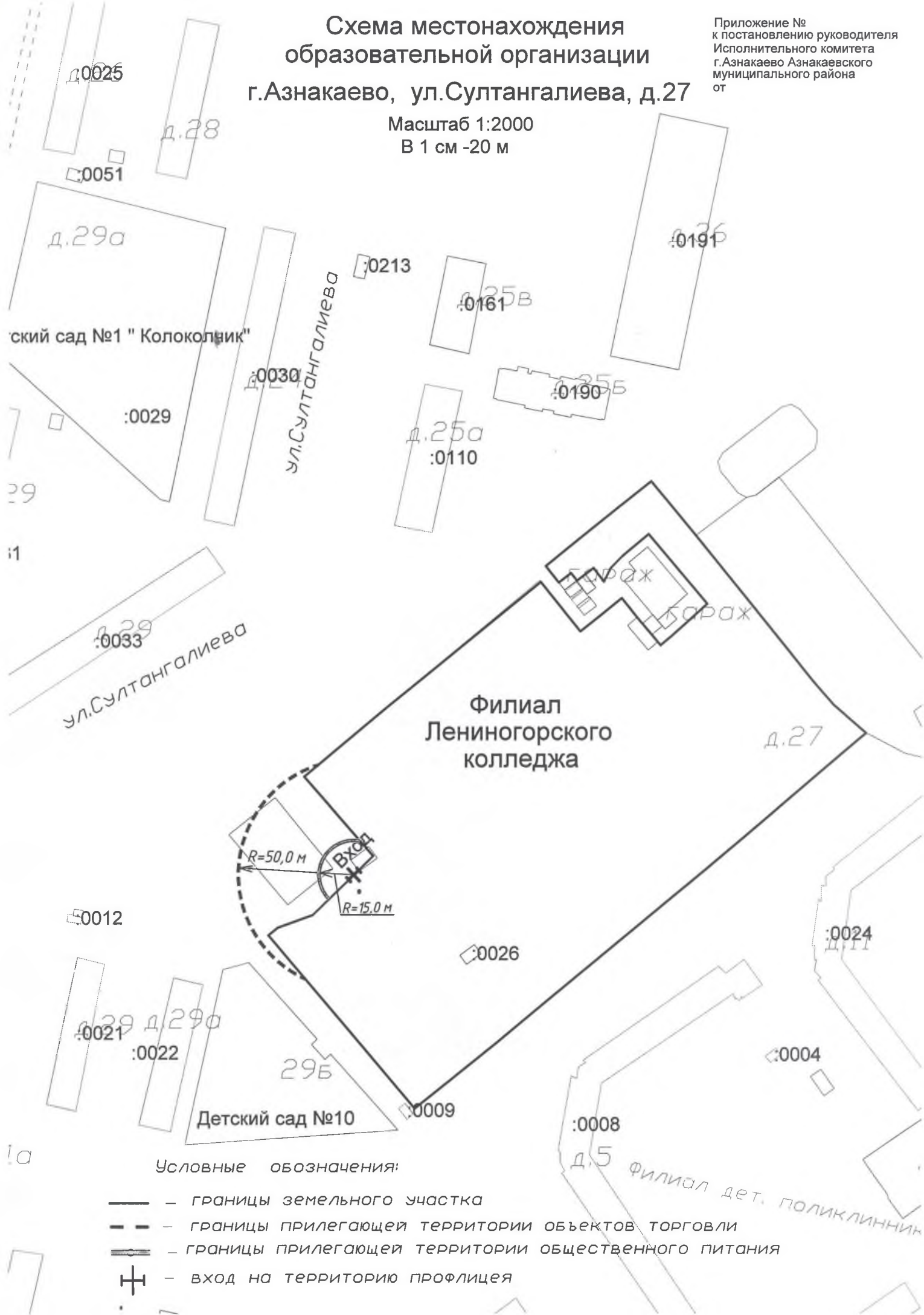
-  — границы здания
-  — границы земельного участка
-  — границы прилегающей территории объектов торговли
-  — границы прилегающей территории общественного питания
-  — вход на территорию школы

Схема местонахождения образовательной организации г.Азнакаево, ул.Султангалиева, д.27

Приложение №
к постановлению руководителя
Исполнительного комитета
г.Азнакаево Азнакаевского
муниципального района
от

Масштаб 1:2000
В 1 см -20 м



Приложение №
к постановлению руководителя
Исполнительного комитета
г. Азнакаево Азнакаевского
муниципального района
от

Схема местонахождения детской организации

МБОУ "СОШ №1"

г. Азнакаево, ул. Просторная, д. 3

Масштаб 1:2000
В 1 см - 20 м

14

д.13
:0113

ул. Луговая

ул. Парковая

ул. Р. Софинс

ЮБИЛЕЙНАЯ

ЮБИЛЕЙНАЯ, д.12

д.8
:0111

д.139
:0139

д.10

д.4

д.3

д.5

Вход

СОШ №1

Вход

R=50,0 м

д.0088
:0088

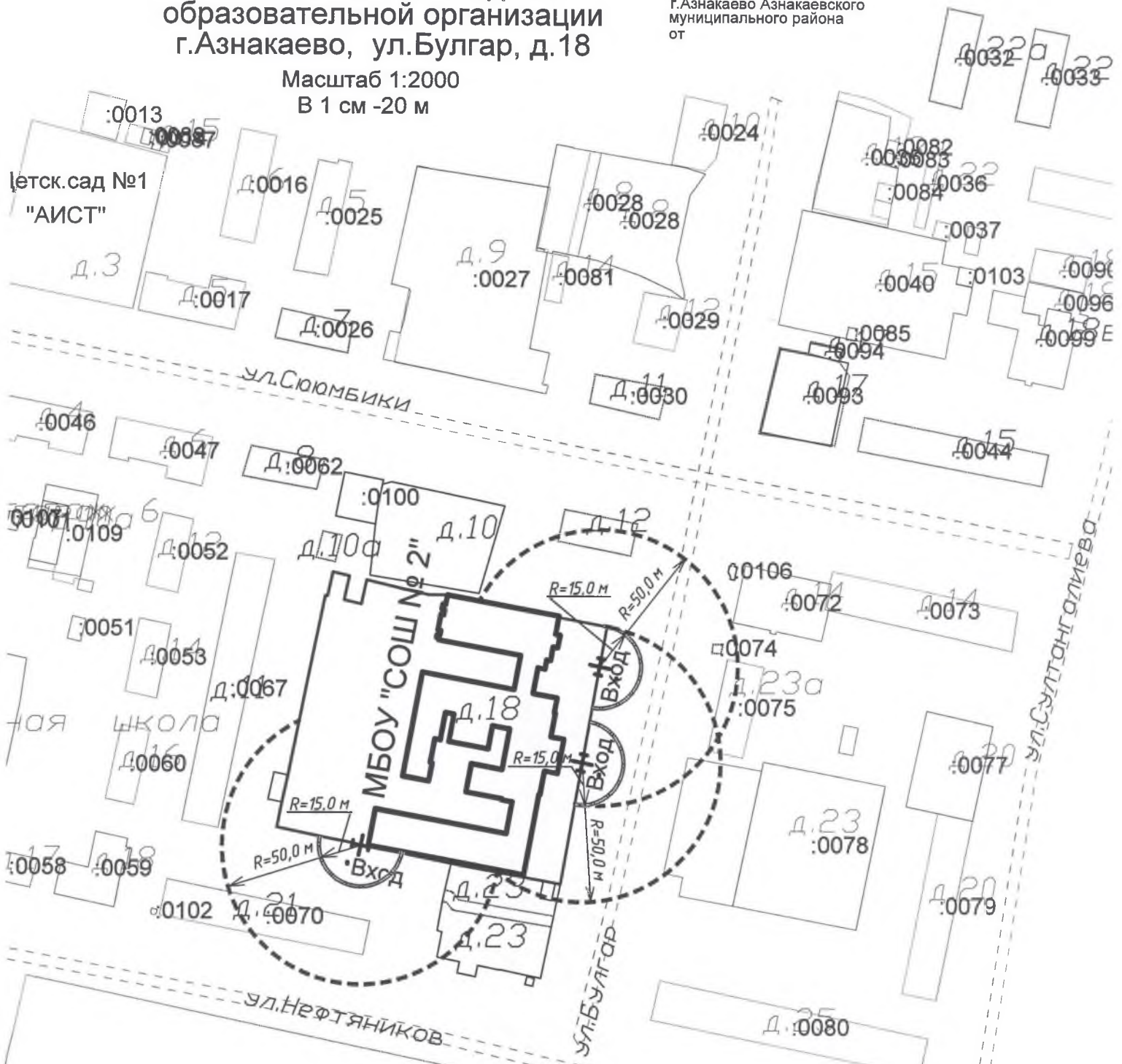
Условные обозначения:

- — — — — границы здания
- — — — — границы земельного участка
- - - - - границы прилегающей территории
- ⊥ — — — — — вход на территорию школы

Схема местонахождения образовательной организации г.Азнакаево, ул.Булгар, д.18

Масштаб 1:2000
В 1 см - 20 м

Приложение №
к постановлению руководителя
Исполнительного комитета
г.Азнакаево Азнакаевского
муниципального района
от



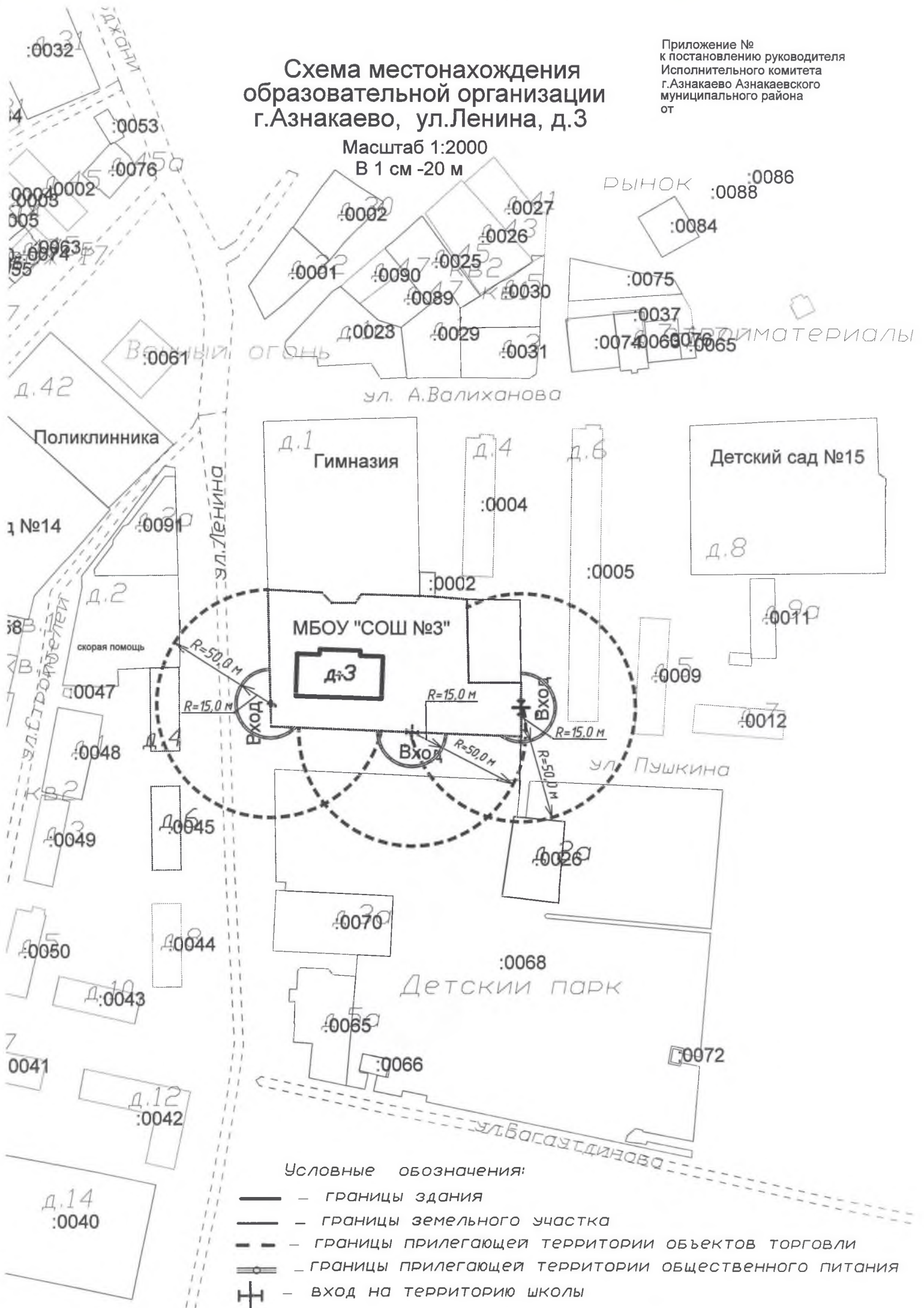
Условные обозначения:

- — — — — границы здания
- — — — — границы земельного участка
- - - - - границы прилегающей территории объектов торговли
- — — — — границы прилегающей территории общественного питания
- ⊕ — вход на территорию школы

Схема местонахождения образовательной организации г.Азнакаево, ул.Ленина, д.3

Масштаб 1:2000
В 1 см - 20 м

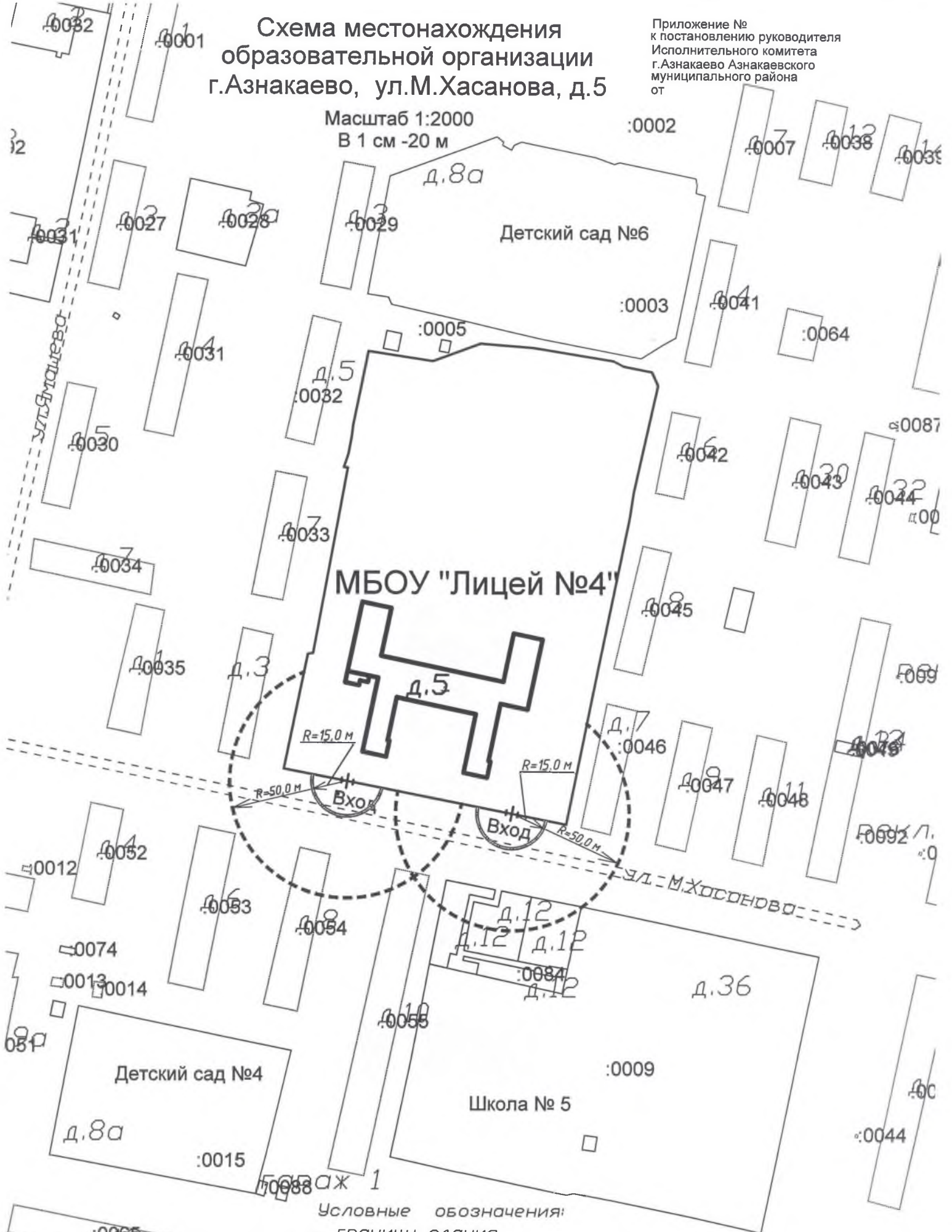
Приложение №
к постановлению руководителя
Исполнительного комитета
г.Азнакаево Азнакаевского
муниципального района
от



**Схема местонахождения
образовательной организации
г.Азнакаево, ул.М.Хасанова, д.5**

Приложение №
к постановлению руководителя
Исполнительного комитета
г.Азнакаево Азнакаевского
муниципального района
от

Масштаб 1:2000
В 1 см - 20 м



Условные обозначения:






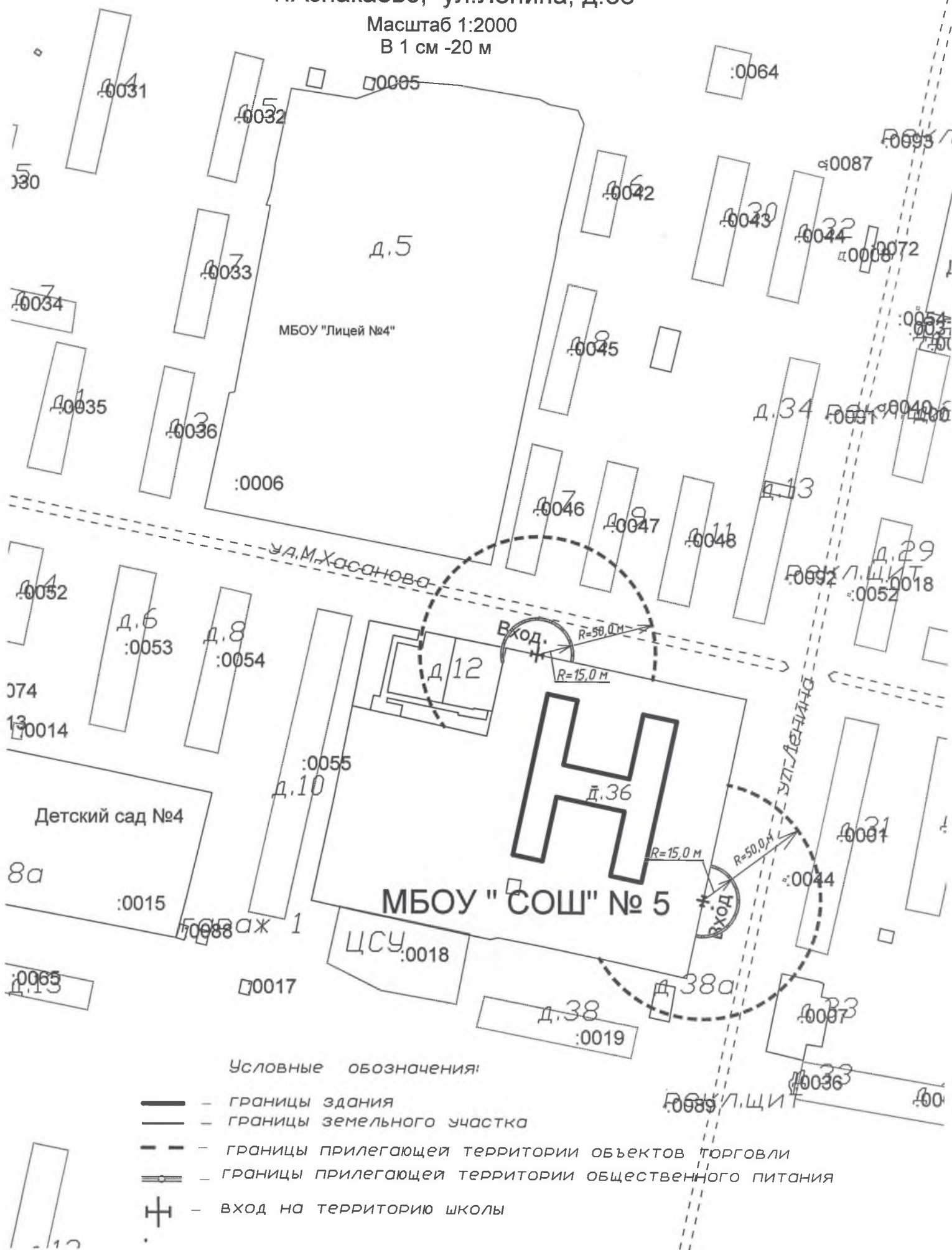
-  — границы здания
-  — границы земельного участка
-  — границы прилегающей территории объектов торговли
-  — границы прилегающей территории общественного питания
-  — вход на территорию школы

Схема местонахождения образовательной организации г.Азнакаево, ул.Ленина, д.36

Приложение №
к постановлению руководителя
Исполнительного комитета
г.Азнакаево Азнакаевского
муниципального района
от

Масштаб 1:2000
В 1 см -20 м



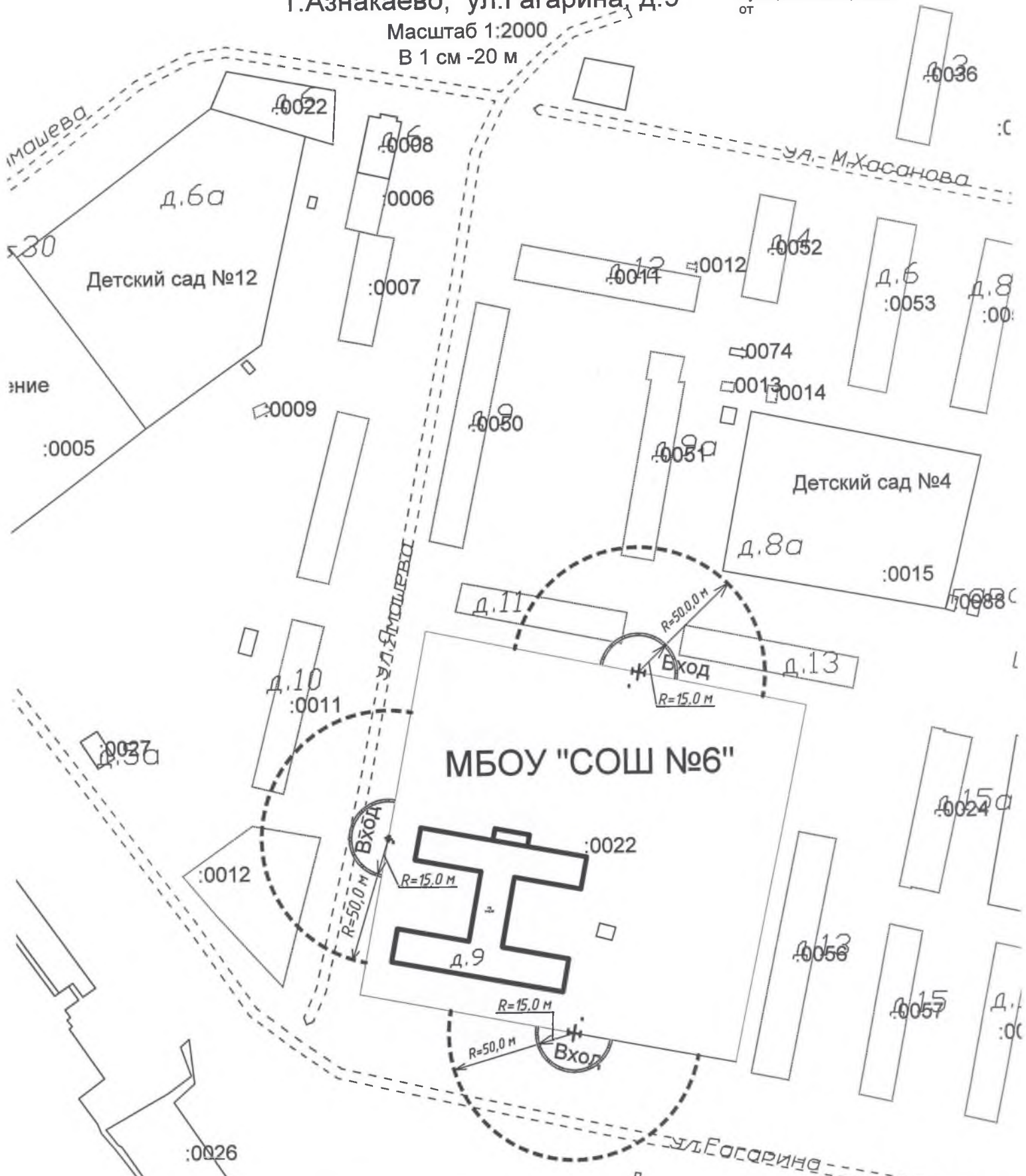
Условные обозначения:

- границы здания
- границы земельного участка
- границы прилегающей территории объектов торговли
- границы прилегающей территории общественного питания
- вход на территорию школы

Схема местонахождения образовательной организации г.Азнакаево, ул.Гагарина, д.9

Масштаб 1:2000
В 1 см - 20 м

Приложение №
к постановлению руководителя
Исполнительного комитета
г.Азнакаево Азнакаевского
муниципального района
от



Условные обозначения:






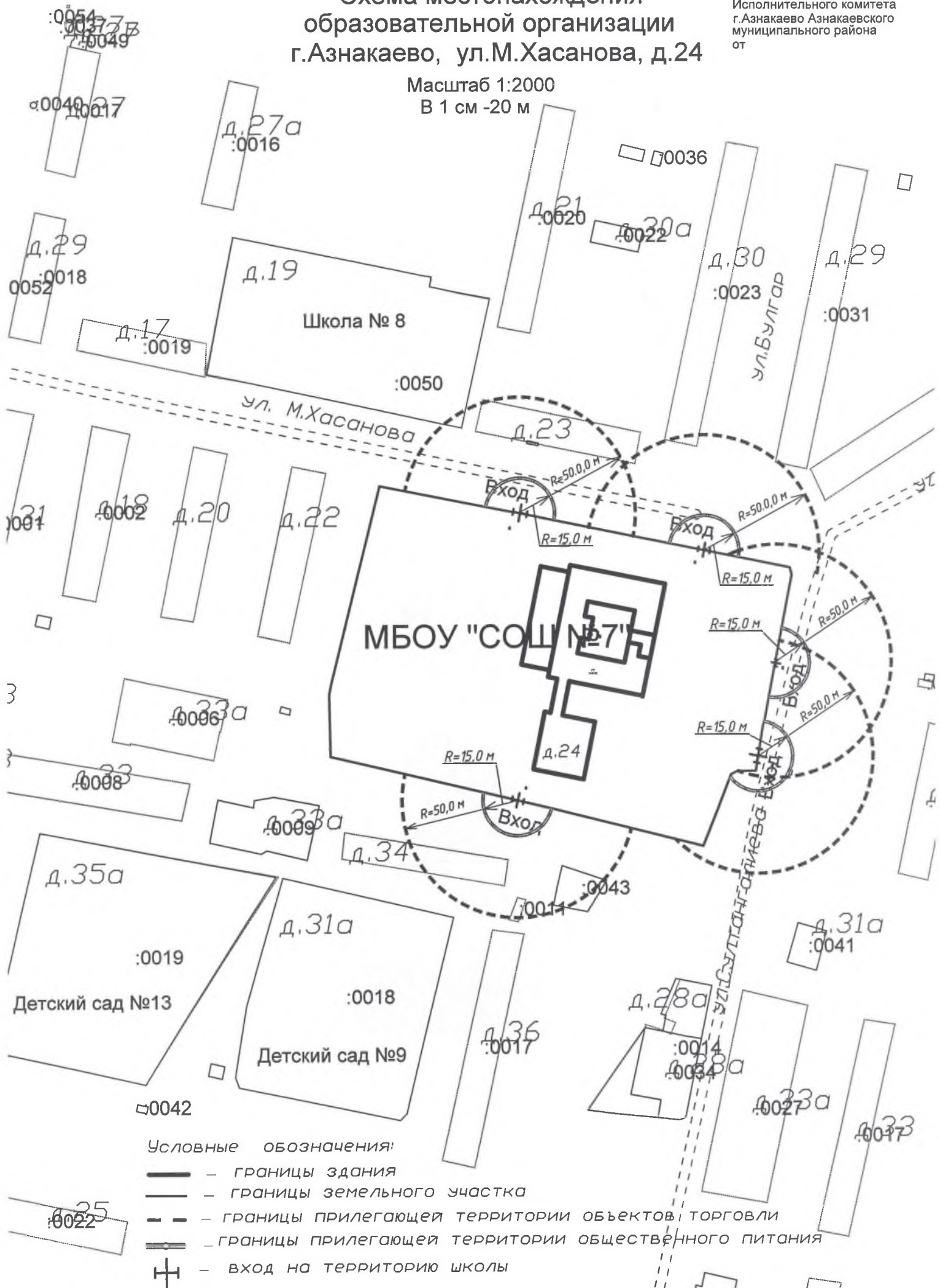
-  - границы здания
-  - границы земельного участка
-  - границы прилегающей территории объектов торговли
-  - границы прилегающей территории общественного питания
-  - вход на территорию школы

Схема местонахождения образовательной организации г.Азнакаево, ул.М.Хасанова, д.24

Приложение №
к постановлению руководителя
Исполнительного комитета
г.Азнакаево Азнакаевского
муниципального района
от

Масштаб 1:2000
В 1 см -20 м



Условные обозначения:

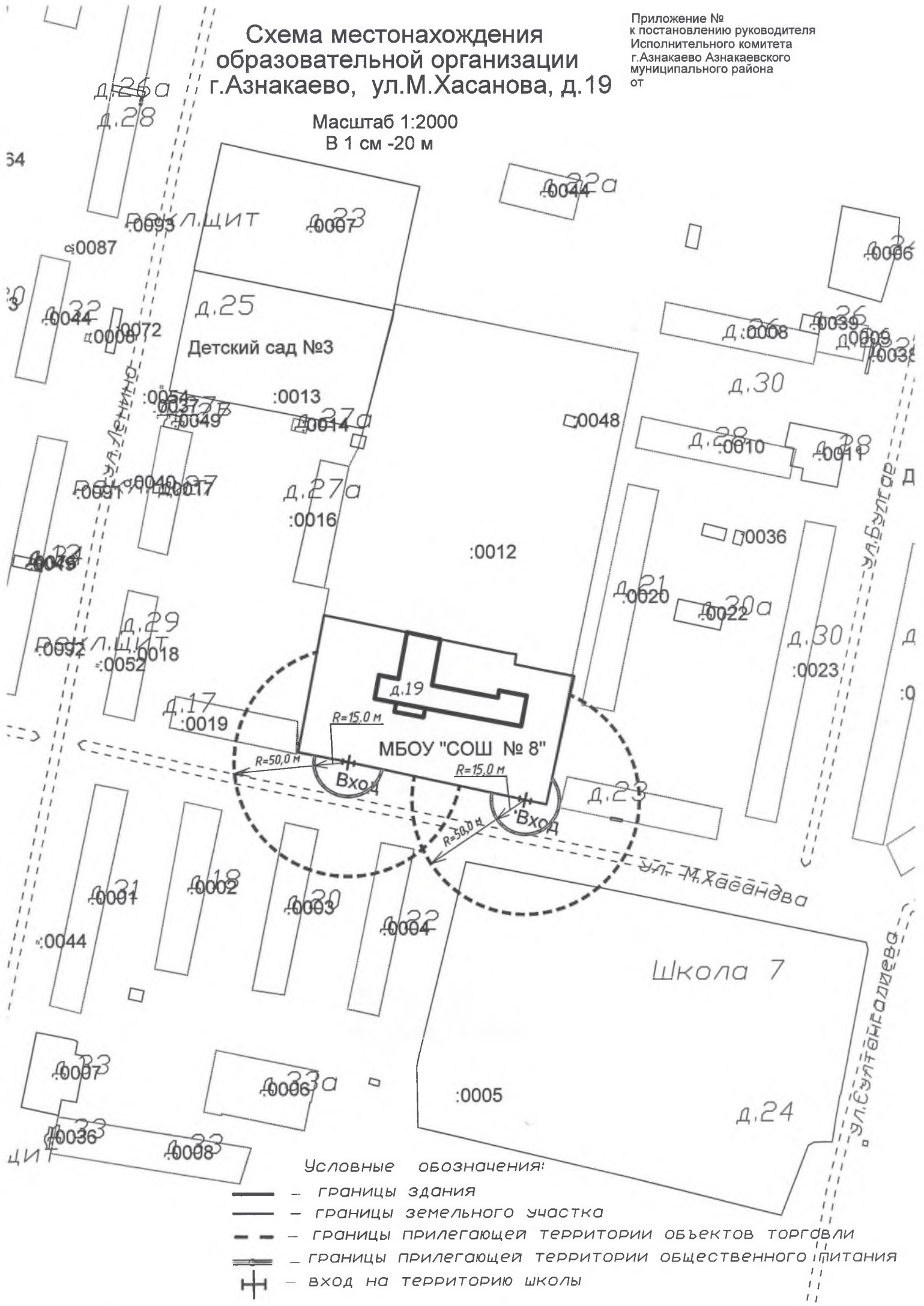
- — границы здания
- — границы земельного участка
- - - границы прилегающей территории объектов торговли
- - - границы прилегающей территории общественного питания
- ⊕ — вход на территорию школы

Схема местонахождения образовательной организации г.Азнакаево, ул.М.Хасанова, д.19

Приложение №
к постановлению руководителя
Исполнительного комитета
г.Азнакаево Азнакаевского
муниципального района
от

Масштаб 1:2000
В 1 см -20 м

34



Условные обозначения:






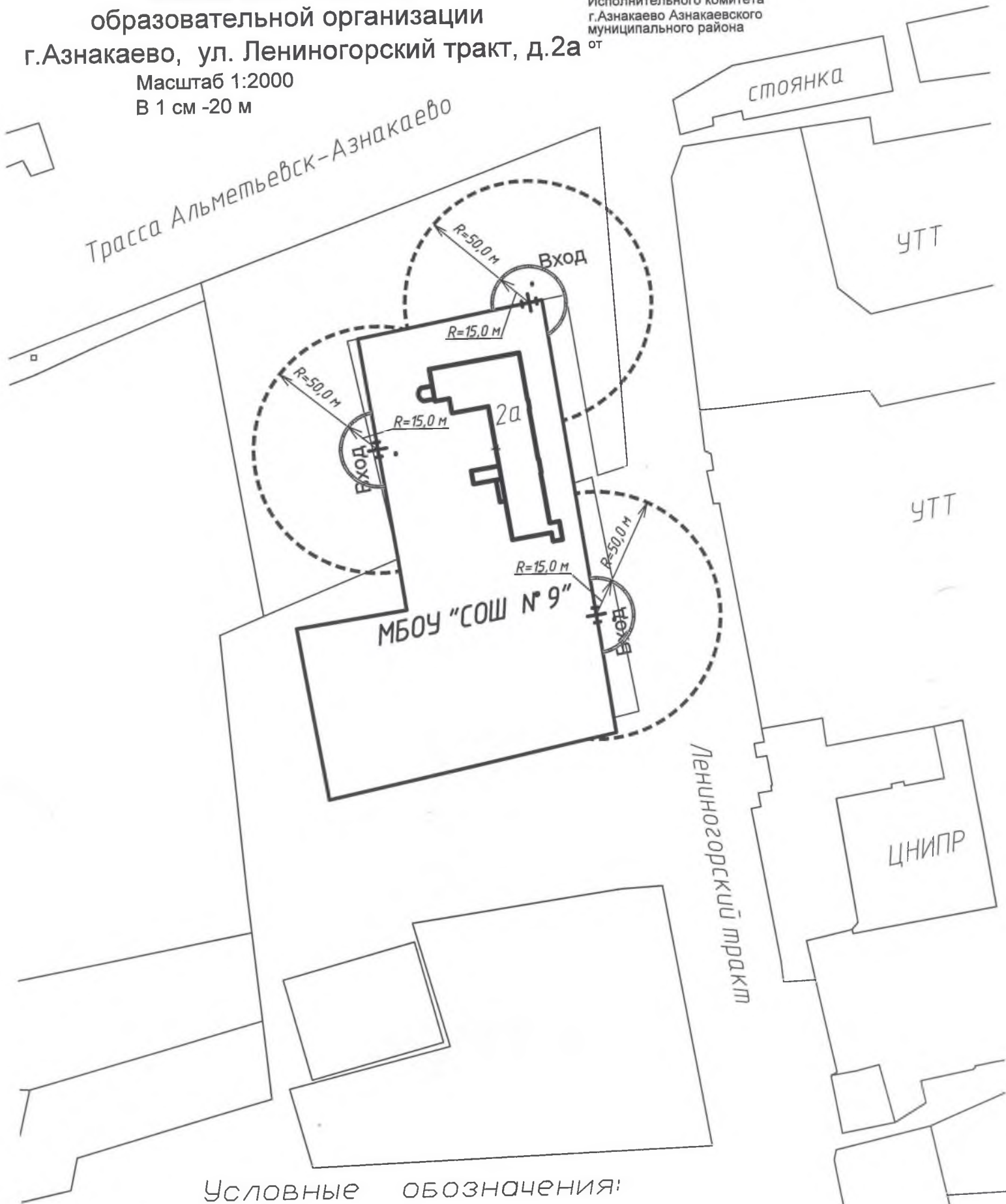
-  — границы здания
-  — границы земельного участка
-  — границы прилегающей территории объектов торговли
-  — границы прилегающей территории общественного питания
-  — вход на территорию школы

Схема местонахождения
образовательной организации
г.Азнакаево, ул. Лениногорский тракт, д.2а

Масштаб 1:2000
В 1 см -20 м

Приложение №
к постановлению руководителя
Исполнительного комитета
г.Азнакаево Азнакаевского
муниципального района
от



Условные обозначения:






-  - границы здания
-  - границы земельного участка
-  - границы прилегающей территории объектов торговли
-  - границы прилегающей территории общественного питания
-  - вход на территорию школы

Схема местонахождения
образовательной организации
г.Азнакаево, ул.Багаутдинова,10
Масштаб 1:2000
В 1 см -20 м

Приложение №
к постановлению руководителя
Исполнительного комитета
г.Азнакаево Азнакаевского
муниципального района
от

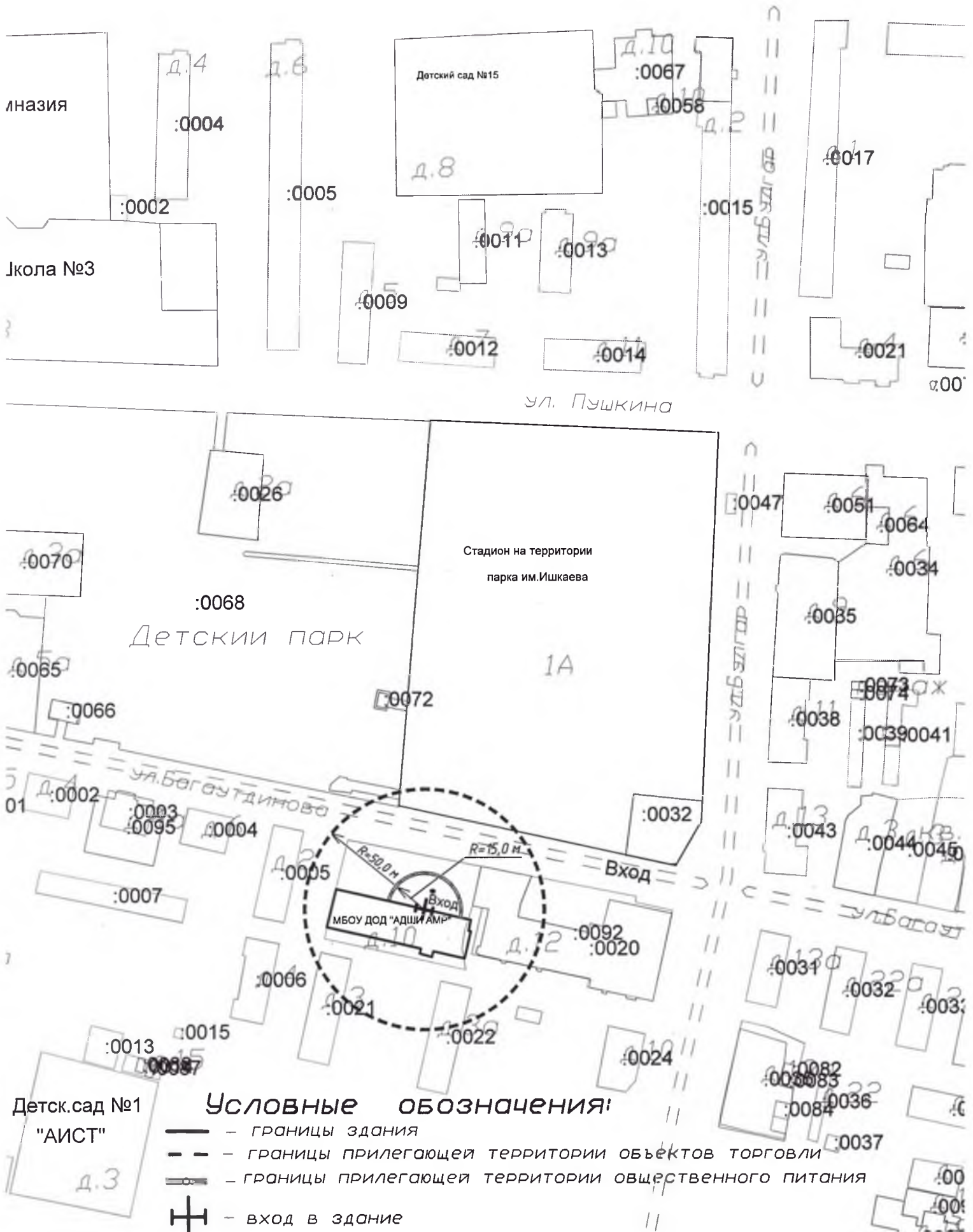


Схема местонахождения образовательной организации г. Азнакаево, ул. Школьная, д. 2

Масштаб 1:2000
В 1 см - 20 м

