



**ПРИКАЗ**

*09.10.2019*

**БОЕРЫК**

№ *114-П*

Об утверждении границ  
территорий объектов  
культурного наследия  
регионального значения,  
расположенных в г.Казани

ТАТАРСТАН РЕСПУБЛИКАСЫ ЮСТИЦИЯ МИНИСТРЛЫҖЫ <b>ТЕРКӨЛДЕ</b> МИНИСТЕРСТВО ЮСТИЦИИ РЕСПУБЛИКИ ТАТАРСТАН ЗАРЕГИСТРИРОВАНО " <i>09</i> " <i>10</i> <i>2019</i> г. ТЕРЧ № РЕГИСТРАЦИОННЫЙ <i>5839</i>
---

В соответствии с Федеральным законом от 25 июня 2002 года № 73-ФЗ «Об объектах культурного наследия (памятниках истории и культуры) народов Российской Федерации», Законом Республики Татарстан от 1 апреля 2005 года № 60-ЗРТ «Об объектах культурного наследия в Республике Татарстан», в целях сохранения и государственной охраны объектов культурного наследия регионального значения и их территорий, как объектов градостроительной деятельности особого регулирования, **приказываю:**

1. Утвердить границы территорий объектов культурного наследия регионального значения, расположенных на территории города Казани согласно приложению № 1 к настоящему приказу.
2. Утвердить режим использования территорий объектов культурного наследия регионального значения, расположенных на территории города Казани согласно приложению № 2 к настоящему приказу.
3. Контроль за исполнением приказа оставляю за собой.

Председатель

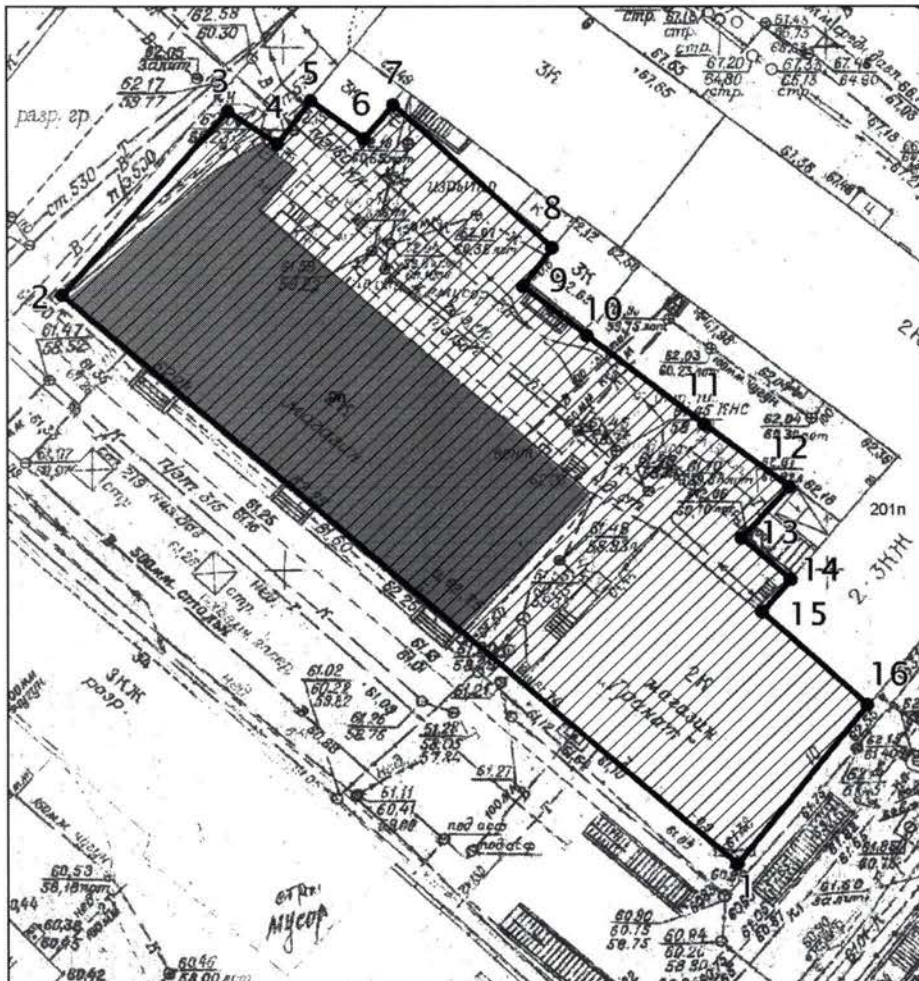
И.Н.Гущин

Приложение № 1  
к приказу Комитета  
Республики Татарстан  
по охране объектов  
культурного наследия  
от «09.» 10. 2019 № 114-11

## ГРАНИЦЫ

территорий объектов культурного наследия регионального значения,  
расположенных на территории города Казани

1. **Карта (схема)** границ территории объекта культурного наследия регионального значения «Здание редакции газеты «Татарстан», где в 1923 г. работал Муса Джалиль», расположенного по адресу: г.Казань, ул.Баумана, д.7.



Условные обозначения:

■ объект культурного наследия

▨ территория объекта культурного наследия

Топографический план объекта культурного наследия



**Картографическое описание** границ территории объекта культурного наследия регионального значения «Здание редакции газеты «Татарстан», где в 1923 г. работал Муса Джалиль», расположенного по адресу: г.Казань, ул.Баумана, д.7.

Граница территории объекта культурного наследия федерального значения проходит следующим образом:

**юго-западная часть:** по улице Баумана до пересечения с улицей Чернышевского по красной линии по передней границе земельного участка (поворотные точки 2-1);

**северо-западная часть:** от улицы Баумана, по боковой границе земельного участка (поворотные точки 2-3-4-5-6-7);

**северо-восточная часть:** по внутриквартальной границе земельного участка (поворотные точки 3-4-5-6-7-8-9-10-11-12-13-14-15-16);

**юго-восточная часть:** по улице Чернышевского до пересечения с улицей Баумана по красной линии по передней границе земельного участка ( поворотные точки 1-16).

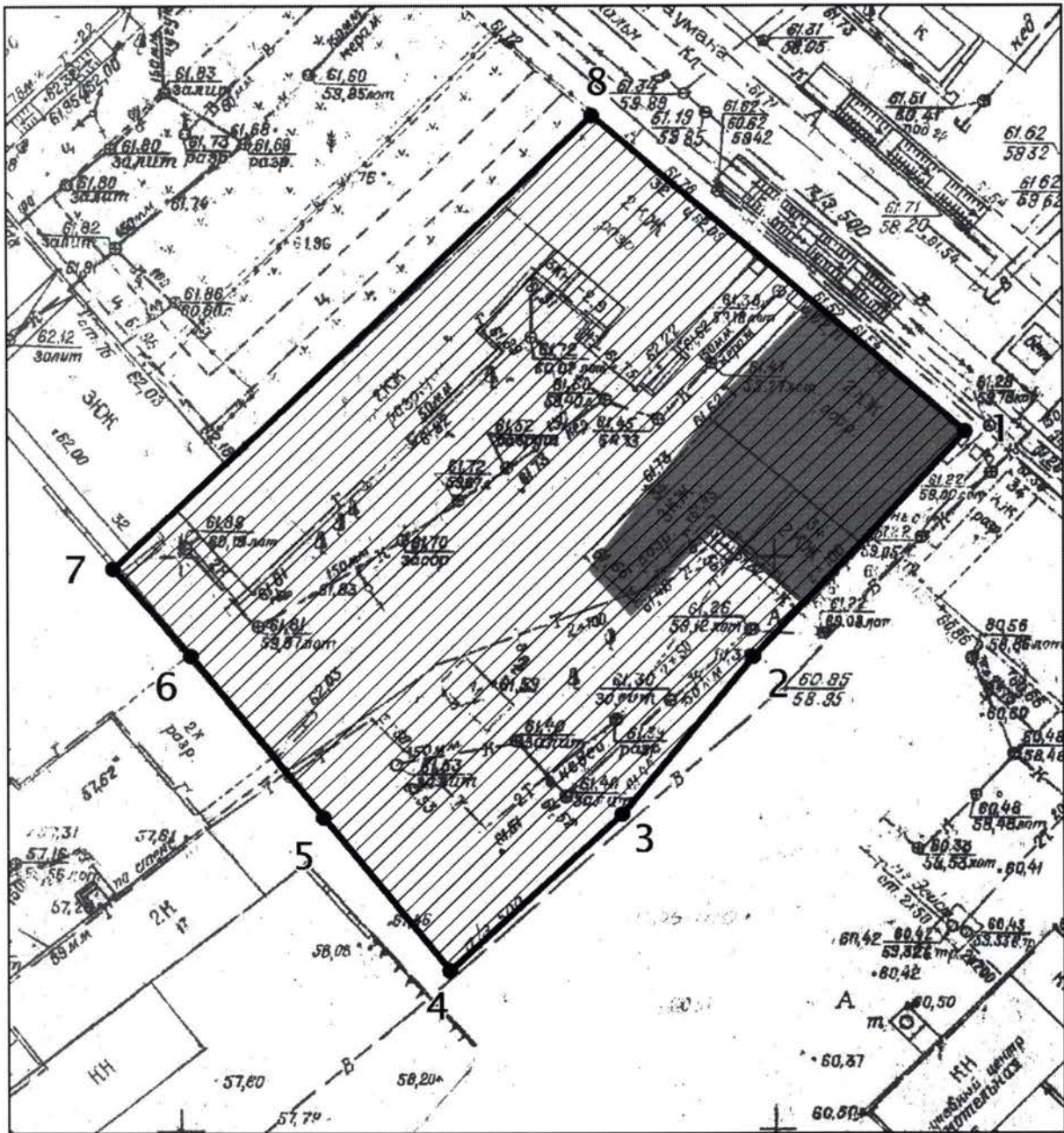
#### **Таблица поворотных точек**

границ территории объекта культурного наследия регионального значения «Здание редакции газеты «Татарстан», где в 1923 г. работал Муса Джалиль», расположенного по адресу: г.Казань, ул.Баумана, д.7.

Координаты точки в местной системе координат (МСК-16)			Координаты точки во Всемирной геодезической системе координат 1984 года (WGS-84)	
№	X	Y	северная широта В	восточная долгота L
1.	476188.95	1304934.97	55° 47' 34.89"	49° 06' 37.31"
2.	476243.31	1304872.88	55° 47' 36.65"	49° 06' 33.75"
3.	476260.96	1304888.02	55° 47' 37.22"	49° 06' 34.62"
4.	476257.87	1304892.55	55° 47' 37.12"	49° 06' 34.88"
5.	476261.89	1304895.68	55° 47' 37.25"	49° 06' 35.06"
6.	476258.19	1304900.57	55° 47' 37.13"	49° 06' 35.34"
7.	476261.59	1304903.18	55° 47' 37.24"	49° 06' 35.49"
8.	476248.00	1304918.00	55° 47' 36.80"	49° 06' 36.34"
9.	476244.28	1304915.22	55° 47' 36.68"	49° 06' 36.18"
10.	476239.65	1304921.15	55° 47' 36.53"	49° 06' 36.52"
11.	476231.00	1304931.96	55° 47' 36.25"	49° 06' 37.14"
12.	476225.14	1304939.63	55° 47' 36.06"	49° 06' 37.58"
13.	476220.18	1304935.28	55° 47' 35.90"	49° 06' 37.33"
14.	476216.17	1304939.82	55° 47' 35.77"	49° 06' 37.59"
15.	476213.07	1304937.21	55° 47' 35.67"	49° 06' 37.44"
16.	476204.11	1304946.80	55° 47' 35.38"	49° 06' 37.99"



2. Карта (схема) границ территории объекта культурного наследия регионального значения «Дом Щетинкина, 1841-1844 г.», расположенного по адресу: г.Казань, ул.Баумана, д.34.



Условные обозначения:

- объект культурного наследия
- территория объекта культурного наследия

Топографический план объекта культурного наследия



**Картографическое описание** границ территории объекта культурного наследия регионального значения «Дом Щетинкина, 1841-1844 г.», расположенного по адресу: г.Казань, ул.Баумана, д.34.

Граница территории объекта культурного наследия федерального значения проходит следующим образом:

**юго-западная часть:** по внутриквартальной границе (поворотные точки 7-6-5-4);

**северо-западная часть:** от улицы Баумана по боковой границе (поворотные точки 8-7);

**северо-восточная часть:** по улице Баумана по красной линии (поворотные точки 8-1);

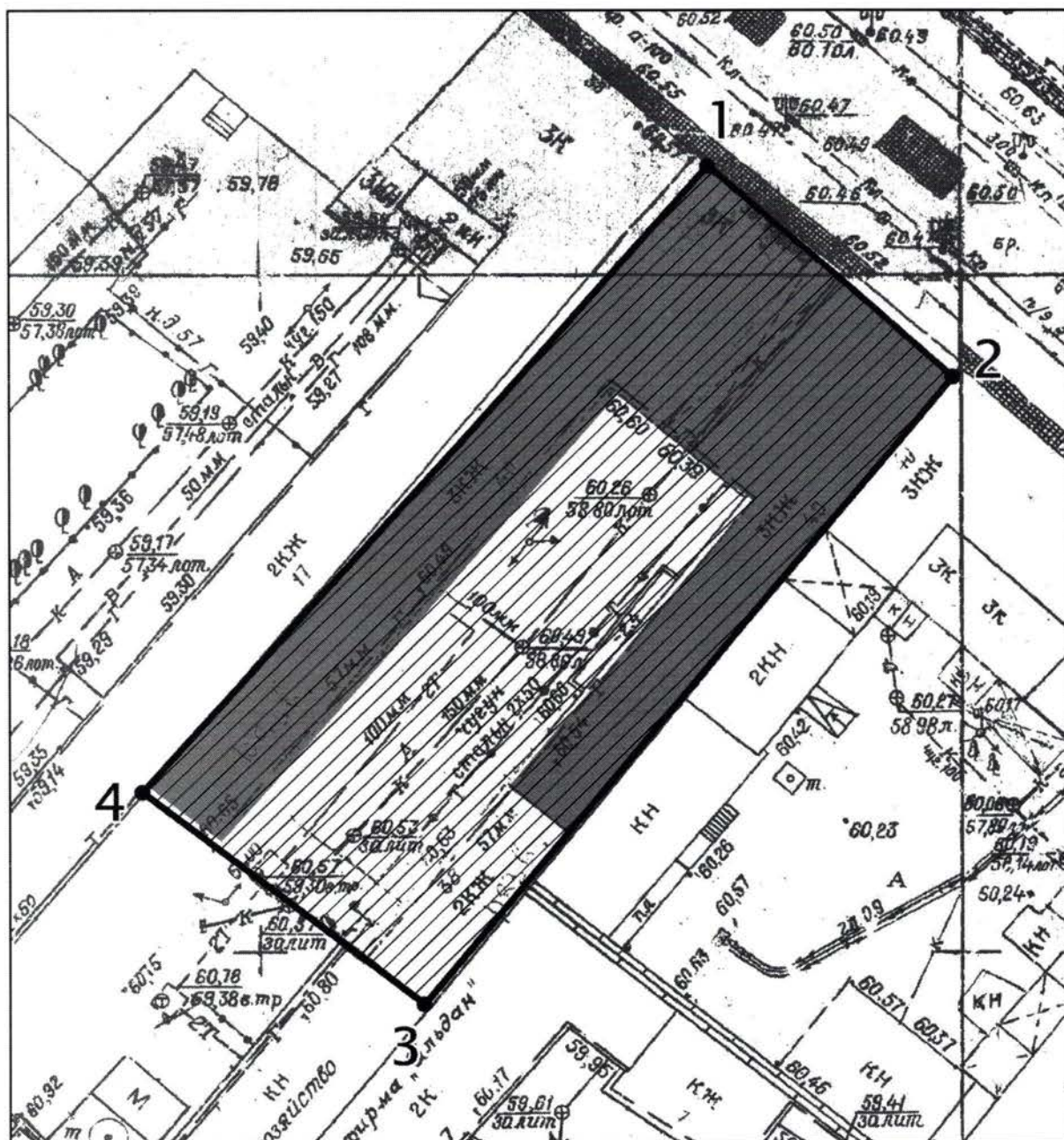
**юго-восточная часть:** от улицы Баумана по боковой границе (поворотные точки 1-2-3-4).

#### **Таблица поворотных точек**

границ территории объекта культурного наследия регионального значения «Дом Щетинкина, 1841-1844 г.», расположенного по адресу: г.Казань, ул.Баумана, д.34.

Координаты точки в местной системе координат (МСК-16)			Координаты точки во Всемирной геодезической системе координат 1984 года (WGS-84)	
№	X	Y	северная широта В	восточная долгота L
1.	476228.14	1304859.31	55° 47' 36.16"	49° 06' 32.97"
2.	476208.33	1304841.38	55° 47' 35.52"	49° 06' 31.94"
3.	476194.71	1304830.42	55° 47' 35.08"	49° 06' 31.31"
4.	476180.78	1304815.62	55° 47' 34.63"	49° 06' 30.46"
5.	476194.37	1304805.15	55° 47' 35.07"	49° 06' 29.86"
6.	476208.28	1304793.99	55° 47' 35.52"	49° 06' 29.22"
7.	476216.00	1304787.53	55° 47' 35.77"	49° 06' 28.85"
8.	476255.63	1304827.74	55° 47' 37.05"	49° 06' 31.16"

3. Карта (схема) границ территории объекта культурного наследия регионального значения «Доходный дом Иванова, 1840 г., архитектор Ф.И.Петонди», расположенного по адресу: г.Казань, ул.Баумана, д.40.



Условные обозначения:

- объект культурного наследия
- территория объекта культурного наследия

Топографический план объекта культурного наследия



**Картографическое описание** границ территории объекта культурного наследия регионального значения «Доходный дом Иванова, 1840 г., архитектор Ф.И.Петонди», расположенного по адресу: г.Казань, ул.Баумана, д.40.

Граница территории объекта культурного наследия регионального значения проходит следующим образом:

**юго-западная часть:** по внутриквартальной границе земельного участка (поворотные точки 4-3);

**северо-западная часть:** от улицы Баумана, по боковой границе земельного участка (поворотные точки 1-4);

**северо-восточная часть:** по улице Баумана, по красной линии, по передней границе земельного участка (поворотные точки 1-2);

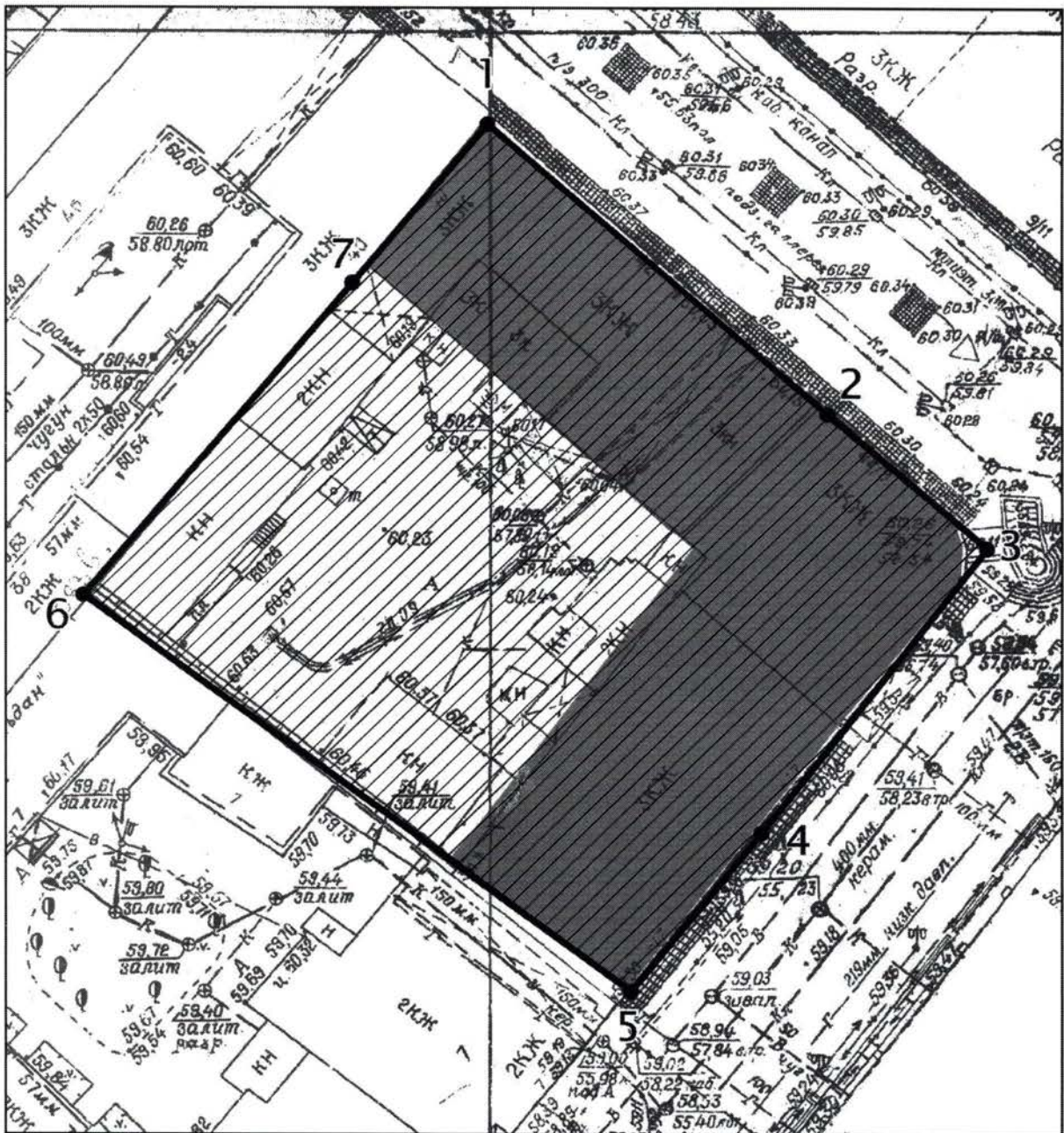
**юго-восточная часть:** от улицы Баумана, по боковой границе земельного участка (поворотные точки 2-3).

#### **Таблица поворотных точек**

границ территории объекта культурного наследия регионального значения «Доходный дом Иванова, 1840 г., архитектор Ф.И.Петонди», расположенного по адресу: г.Казань, ул.Баумана, д.40.

Координаты точки в местной системе координат (МСК-16)			Координаты точки во Всемирной геодезической системе координат 1984 года (WGS-84)	
№	X	Y	северная широта В	восточная долгота L
1.	476125.28	1304975.29	55° 47' 32.83"	49° 06' 39.62"
2.	476109.84	1304992.73	55° 47' 32.33"	49° 06' 40.62"
3.	476063.09	1304954.97	55° 47' 30.82"	49° 06' 38.45"
4.	476078.85	1304934.92	55° 47' 31.33"	49° 06' 37.30"

4. Карта (схема) границ территории объекта культурного наследия регионального значения «Дом Шарова, 1836 г., архитектор Ф.И.Петонди», расположенного по адресу: г.Казань, ул.Баумана, д.42/9.



Условные обозначения:

- объект культурного наследия
- территория объекта культурного наследия

Топографический план объекта культурного наследия



**Картографическое описание** границ территории объекта культурного наследия регионального значения «Дом Шарова, 1836 г., архитектор Ф.И.Петонди», расположенного по адресу: г.Казань, ул.Баумана, д.42/9.

Граница территории объекта культурного наследия регионального значения проходит следующим образом:

**юго-западная часть:** от улицы Мусы Джалиля вглубь квартала по боковой границе земельного участка (поворотные точки 5-6);

**северо-западная часть:** от улицы Баумана по боковой границе земельного участка (поворотные точки 1-7-6);

**северо-восточная часть:** по улице Баумана до пересечения с улицей Мусы Джалиля по красной линии по передней границе земельного участка (поворотные точки 1-2-3);

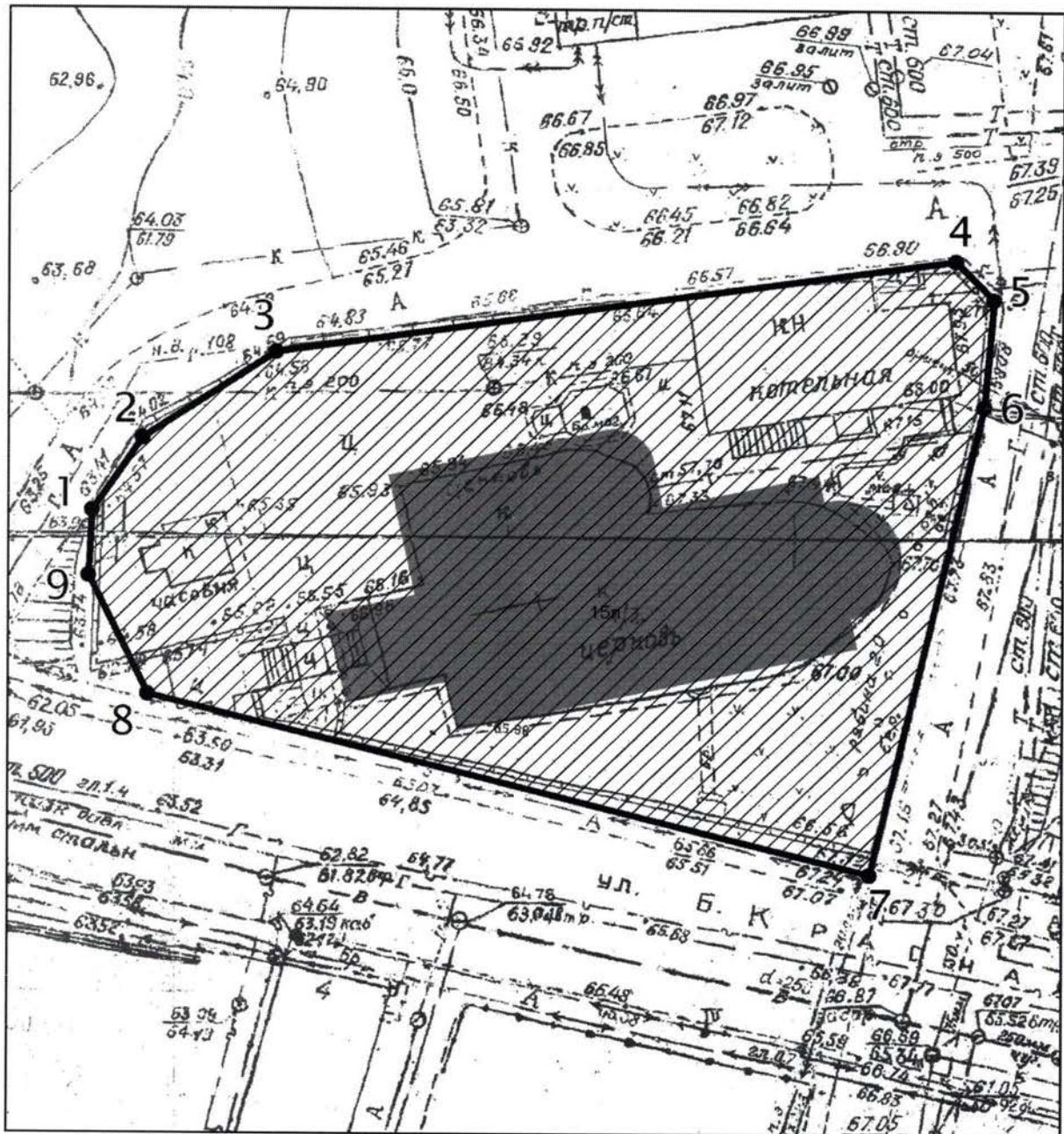
**юго-восточная часть:** по улице Мусы Джалиля до пересечения с улицей Баумана по красной линии по передней границе земельного участка (поворотные точки 5-4-3).

**Таблица поворотных точек**

границ территории объекта культурного наследия регионального значения «Дом Шарова, 1836 г., архитектор Ф.И.Петонди», расположенного по адресу: г.Казань, ул.Баумана, д.42/9.

Координаты точки в местной системе координат (МСК-16)			Координаты точки во Всемирной геодезической системе координат 1984 года (WGS-84)	
№	X	Y	северная широта В	восточная долгота L
1.	476109.53	1304993.08	55° 47' 32.32"	49° 06' 40.64"
2.	476086.36	1305019.59	55° 47' 31.57"	49° 06' 42.16"
3.	476075.24	1305032.15	55° 47' 31.21"	49° 06' 42.88"
4.	476052.34	1305014.58	55° 47' 30.47"	49° 06' 41.87"
5.	476039.34	1305004.48	55° 47' 30.05"	49° 06' 41.29"
6.	476071.45	1304961.58	55° 47' 31.09"	49° 06' 38.83"
7.	476096.84	1304982.46	55° 47' 31.91"	49° 06' 40.03"

5. Карта (схема) границ территории объекта культурного наследия регионального значения «Церковь Параскевы Пятницы, первая половина XVIII в., архитектор неизвестен», расположенного по адресу: г.Казань, ул.Большая Красная, д.1/2.



Условные обозначения:

- объект культурного наследия
- территория объекта культурного наследия

Топографический план объекта культурного наследия



**Картографическое описание** границ территории объекта культурного наследия регионального значения «Церковь Параскевы Пятницы, первая половина XVIII в., архитектор неизвестен», расположенного по адресу: г.Казань, ул.Большая Красная, д.1/2.

Граница территории объекта культурного наследия федерального значения проходит следующим образом:

**юго-западная часть:** по улице Большая Красная, по красной линии, по передней границе земельного участка (поворотные точки 7-8);

**северо-западная часть:** по границе земельного участка (поворотные точки 8-9-1-2-3);

**северо-восточная часть:** по границе земельного участка (поворотные точки 3-4-5);

**юго-восточная часть:** по боковой границе земельного участка вдоль внутриквартального проезда (поворотные точки 5-6-7).

#### **Таблица поворотных точек**

границ территории объекта культурного наследия регионального значения «Церковь Параскевы Пятницы, первая половина XVIII в., архитектор неизвестен», расположенного по адресу: г.Казань, ул.Большая Красная, д.1/2

Координаты точки в местной системе координат (МСК-16)			Координаты точки во Всемирной геодезической системе координат 1984 года (WGS-84)	
№	X	Y	северная широта В	восточная долгота L
1.	476869.30	1304890.66	55° 47' 56.89"	49° 06' 34.81"
2.	476874.56	1304894.31	55° 47' 57.06"	49° 06' 35.02"
3.	476881.37	1304904.06	55° 47' 57.28"	49° 06' 35.58"
4.	476888.54	1304954.40	55° 47' 57.51"	49° 06' 38.47"
5.	476885.45	1304957.19	55° 47' 57.41"	49° 06' 38.63"
6.	476877.41	1304956.50	55° 47' 57.15"	49° 06' 38.59"
7.	476841.53	1304948.01	55° 47' 55.99"	49° 06' 38.10"
8.	476855.08	1304894.68	55° 47' 56.43"	49° 06' 35.04"
9.	476864.04	1304890.32	55° 47' 56.72"	49° 06' 34.79"





**Картографическое описание** границ территории объекта культурного наследия регионального значения «Дом жилой, середина XIX в.», расположенного по адресу: г.Казань, ул. Большая Красная, д.22.

Граница территории объекта культурного наследия федерального значения проходит следующим образом:

**юго-западная часть:** внутриквартальная граница (поворотные точки 6-7-8-9-10);

**северо-западная часть:** от улицы Большая Красная по боковой границе (поворотные точки 2-1-10-9);

**северо-восточная часть:** по улице Большая Красная по красной линии (поворотные точки 2-3);

**юго-восточная часть:** от улицы Большая Красная по боковой границе (поворотные точки 3-4-5-6).

#### **Таблица поворотных точек**

границ территории объекта культурного наследия регионального значения  
«Дом жилой, середина XIX в.», расположенного по адресу:  
г.Казань, ул. Большая Красная, д.22

Координаты точки в местной системе координат(МСК-16)			Координаты точки во Всемирной геодезической системе координат 1984 года (WGS-84)	
№	X	Y	северная широта В	восточная долгота L
17.	476710.19	1305301.12	55° 47' 51.73"	49° 06' 58.36"
18.	476739.27	1305303.87	55° 47' 52.67"	49° 06' 58.52"
19.	476735.59	1305333.14	55° 47' 52.55"	49° 07' 00.20"
20.	476722.60	1305331.94	55° 47' 52.13"	49° 07' 00.13"
21.	476723.21	1305324.62	55° 47' 52.15"	49° 06' 59.71"
22.	476707.43	1305322.20	55° 47' 51.64"	49° 06' 59.57"
23.	476708.97	1305309.83	55° 47' 51.69"	49° 06' 58.86"
24.	476707.11	1305309.14	55° 47' 51.63"	49° 06' 58.82"
25.	476708.34	1305302.69	55° 47' 51.67"	49° 06' 58.45"
26.	476709.89	1305302.86	55° 47' 51.72"	49° 06' 58.46"

7. Карта (схема) границ территории объекта культурного наследия регионального значения «Дом Тупицина, 1851 г.», расположенного по адресу: г.Казань, ул.Большая Красная, д.30.



Условные обозначения:

- объект культурного наследия
- территория объекта культурного наследия

Топографический план объекта культурного наследия



**Картографическое описание** границ территории объекта культурного наследия регионального значения «Дом Тупицина, 1851 г.», расположенного по адресу: г.Казань, ул.Большая Красная, д.30.

Граница территории объекта культурного наследия федерального значения проходит следующим образом:

**юго-западная часть:** внутриквартальная граница земельного участка (поворотные точки 1-6);

**северо-западная часть:** от улицы Большая Красная по боковой границе земельного участка (поворотные точки 1-6);

**северо-восточная часть:** по улице Большая Красная, по красной линии, по передней границе земельного участка (поворотные точки 1-2);

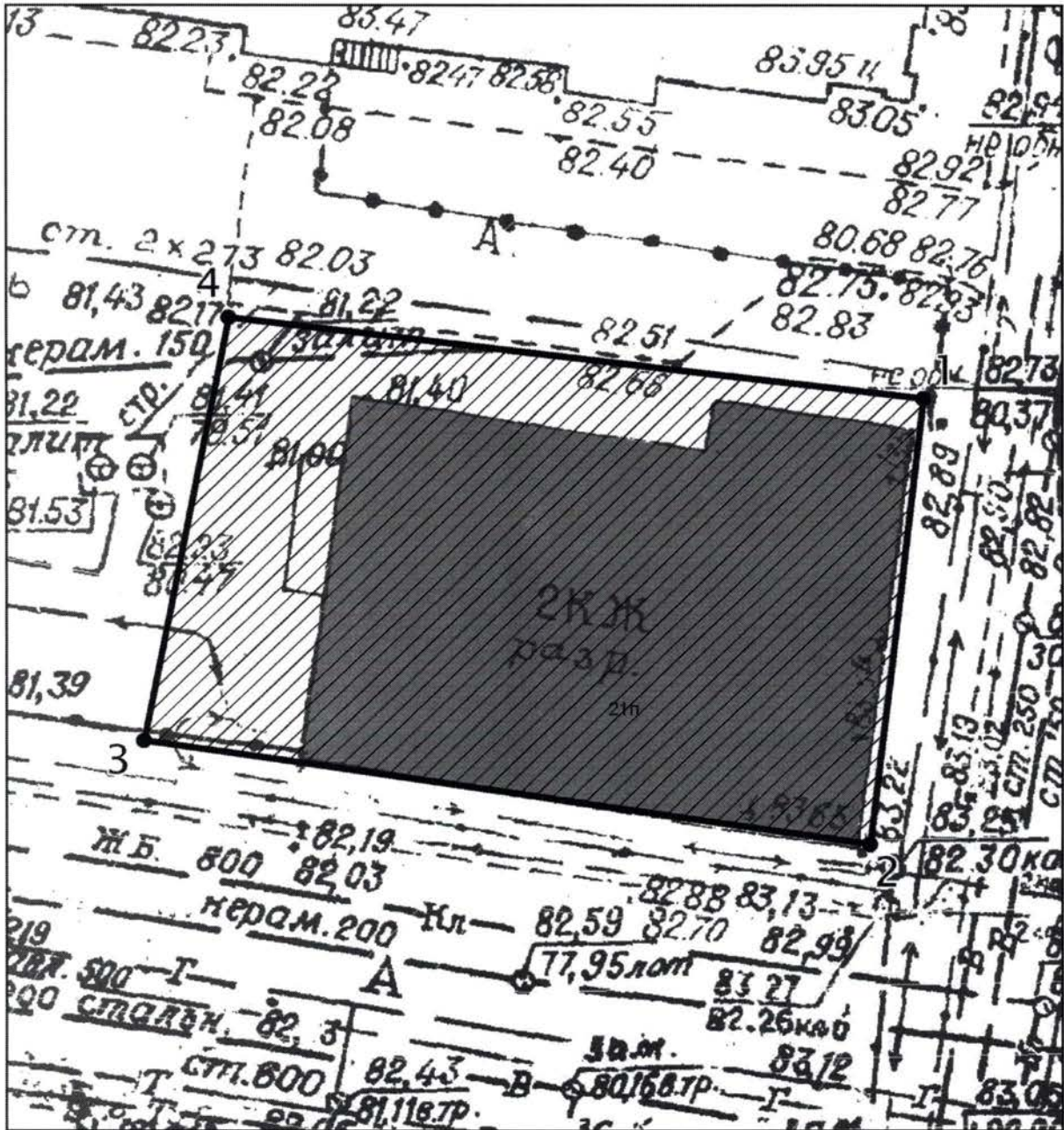
**юго-восточная часть:** от улицы Большая Красная по боковой границе земельного участка (поворотные точки 2-3).

#### **Таблица поворотных точек**

границ территории объекта культурного наследия регионального значения «Дом Тупицина, 1851 г.», расположенного по адресу: г.Казань, ул.Большая Красная, д.30.

Координаты точки в местной системе координат (МСК-16)			Координаты точки во Всемирной геодезической системе координат 1984 года (WGS-84)	
№	X	Y	северная широта В	восточная долгота L
1.	476705.58	1305581.44	55° 47' 51.57"	49° 07' 14.45"
2.	476699.45	1305630.40	55° 47' 51.37"	49° 07' 17.26"
3.	476661.41	1305624.70	55° 47' 50.14"	49° 07' 16.93"
4.	476664.47	1305604.66	55° 47' 50.24"	49° 07' 15.78"
5.	476671.28	1305605.35	55° 47' 50.46"	49° 07' 15.82"
6.	476675.57	1305577.30	55° 47' 50.60"	49° 07' 14.21"

8. Карта (схема) границ территории объекта культурного наследия регионального значения «Дом Венецианова, конец XIX в. В 1906-1910 гг. здесь находилась частная типография Гросс, сыгравшая немалую роль в казанском книгопечатании», расположенного по адресу: г.Казань, ул. Большая Красная, д.35/1.



Условные обозначения:

- объект культурного наследия
- территория объекта культурного наследия

Топографический план объекта культурного наследия



**Картографическое описание** границ территории объекта культурного наследия регионального значения «Дом Венецианова, конец XIX в. В 1906-1910 гг. здесь находилась частная типография Гросс, сыгравшая немалую роль в казанском книгопечатании», расположенного по адресу:  
г.Казань, ул. Большая Красная, д.35/1.

Граница территории объекта культурного наследия федерального значения проходит следующим образом:

**юго-западная часть:** по улице Большая Красная до пересечения с улицей Малая Красная, по красной линии, по передней границе земельного участка (поворотные точки 3-2);

**северо-западная часть:** от улицы Большая Красная по боковой границе земельного участка (поворотные точки (3-4);

**северо-восточная часть:** от улицы Малая Красная по боковой границе земельного участка (поворотные точки (1-4);

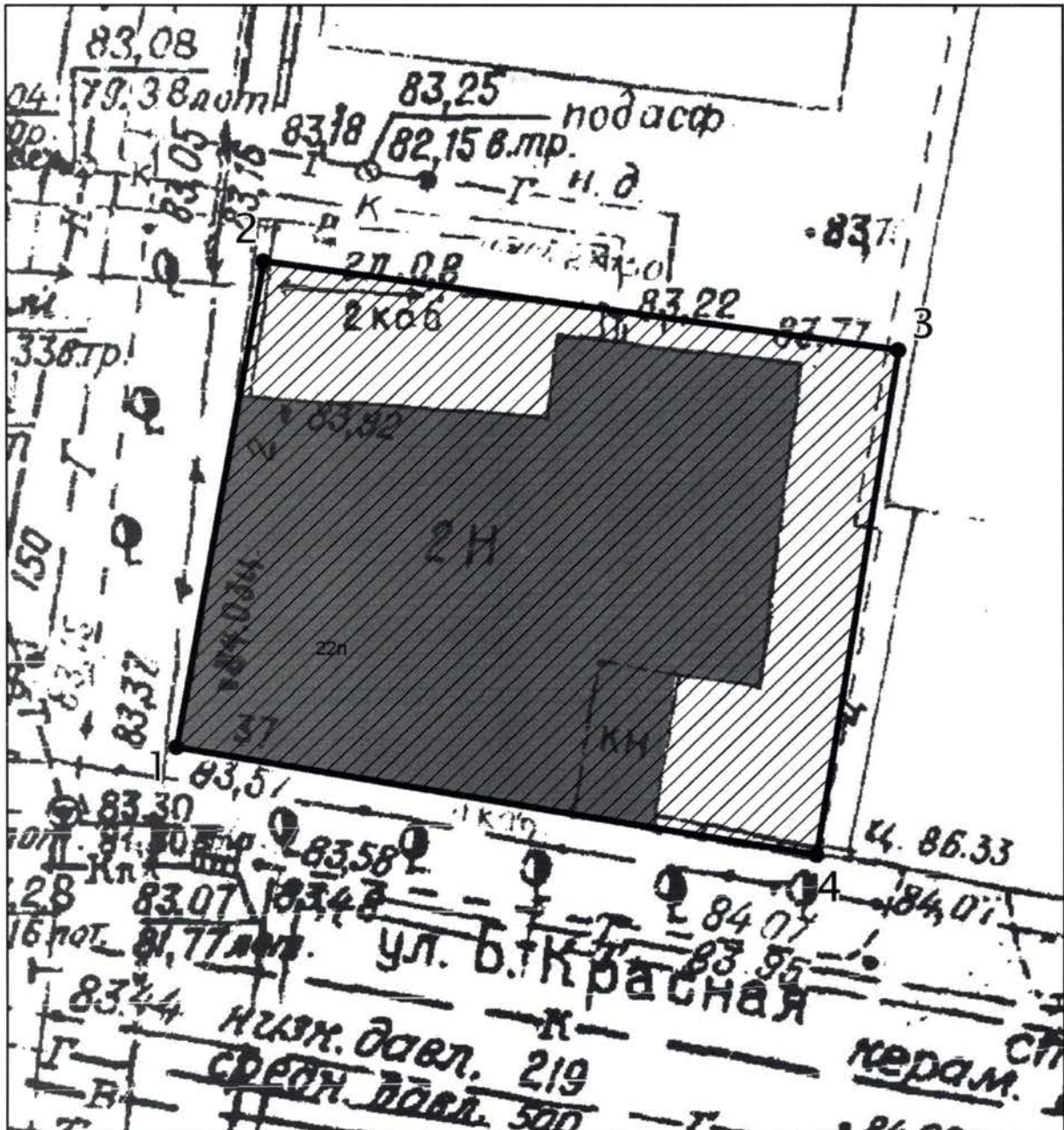
**юго-восточная часть:** по улице Малая Красная до пересечения с улицей Большая Красная по красной линии по передней границе земельного участка (поворотные точки 1-2).

#### **Таблица поворотных точек**

границ территории объекта культурного наследия регионального значения «Дом Венецианова, конец XIX в. В 1906-1910 гг. здесь находилась частная типография Гросс, сыгравшая немалую роль в казанском книгопечатании», расположенного по адресу: г.Казань, ул. Большая Красная, д.35/1.

Координаты точки в местной системе координат (МСК-16)			Координаты точки во Всемирной геодезической системе координат 1984 года (WGS-84)	
№	X	Y	северная широта B	восточная долгота L
1.	476671.23	1306037.41	55° 47' 50.44"	49° 07' 40.62"
2.	476653.29	1306035.35	55° 47' 49.86"	49° 07' 40.50"
3.	476657.58	1306007.29	55° 47' 50.00"	49° 07' 38.89"
4.	476674.59	1306010.41	55° 47' 50.55"	49° 07' 39.07"

9. Карта (схема) границ территории объекта культурного наследия регионального значения «Дом, в котором в 1923 по 1926 г. жил выдающийся татарский писатель Фатых Амирхан», расположенного по адресу: г.Казань, ул. Большая Красная, д.37.



Условные обозначения:

- объект культурного наследия
- территория объекта культурного наследия

Топографический план объекта культурного наследия



**Картографическое описание** границ территории объекта культурного наследия регионального значения «Дом, в котором в 1923 по 1926 г. жил выдающийся татарский писатель Фатых Амирхан», расположенного по адресу: г.Казань, ул. Большая Красная, д.37.

Граница территории объекта культурного наследия регионального значения проходит следующим образом:

**юго-западная часть:** по улице Большая Красная до пересечения с улицей Малая Красная по красной линии по передней границе земельного участка (поворотные точки 4-1);

**северо-западная часть:** по улице Малая Красная до пересечения с улицей Большая Красная по красной линии по передней границе земельного участка (поворотные точки 2-1);

**северо-восточная часть:** от улицы Малая Красная по боковой границе земельного участка (поворотные точки 2-3);

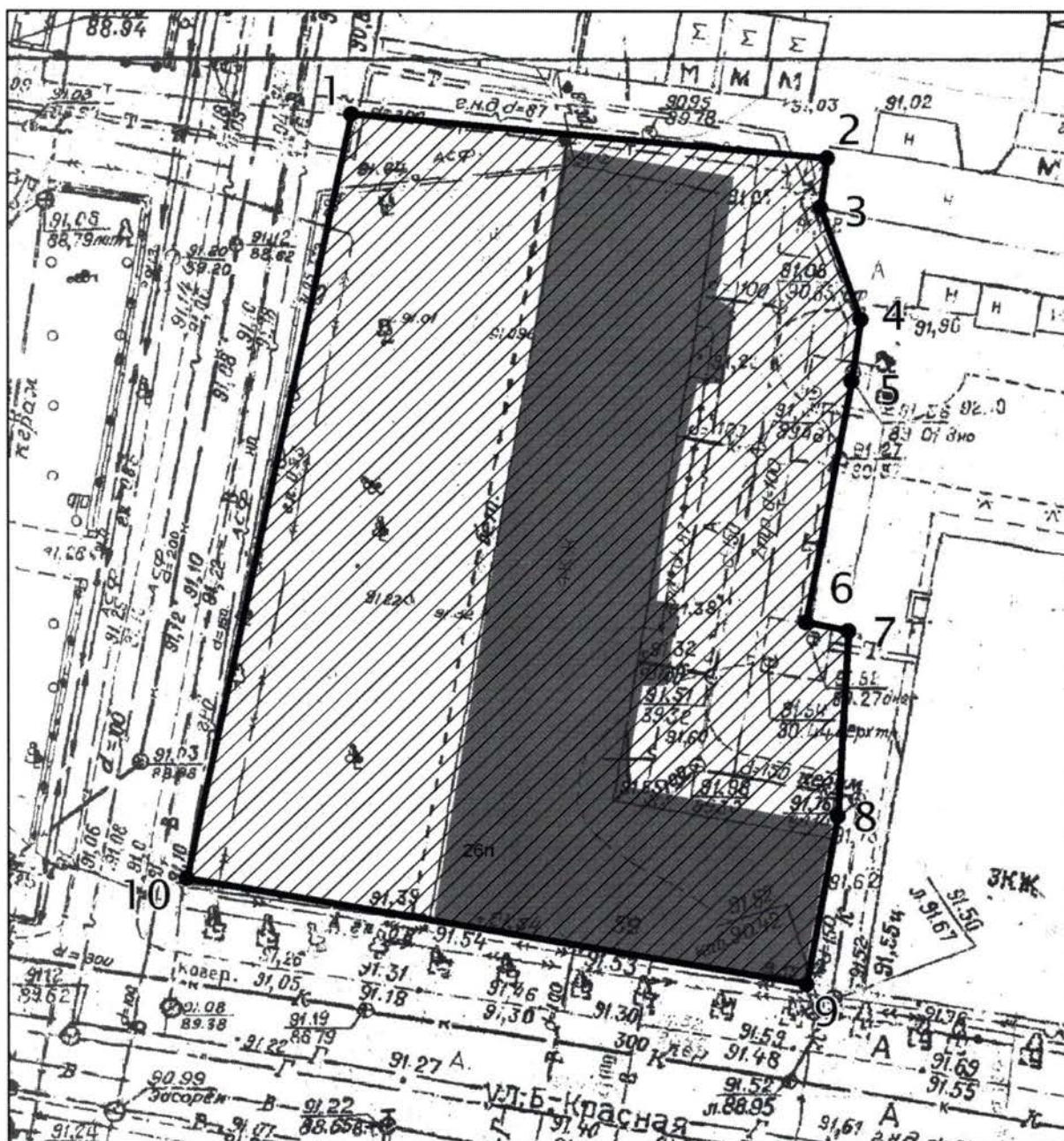
**юго-восточная часть:** от улицы Большая Красная по боковой границе земельного участка (поворотные точки 4-3).

#### Таблица поворотных точек



границ территории объекта культурного наследия регионального значения «Дом, в котором в 1923 по 1926 г. жил выдающийся татарский писатель Фатых Амирхан», расположенного по адресу: г.Казань, ул. Большая Красная, д.37

Координаты точки в местной системе координат (МСК-16)			Координаты точки во Всемирной геодезической системе координат 1984 года (WGS-84)	
№	X	Y	северная широта B	восточная долгота L
1.	476650.83	1306051.03	55° 47' 49.78"	49° 07' 41.40"
2.	476667.23	1306053.97	55° 47' 50.31"	49° 07' 41.57"
3.	476664.47	1306074.71	55° 47' 50.22"	49° 07' 42.76"
4.	476647.15	1306071.94	55° 47' 49.66"	49° 07' 42.60"

10. Карта (схема) границ территории объекта культурного наследия регионального значения «Здание, где в 1934-1964 гг. жил выдающийся татарский ученый-языковед, профессор Фазлуллин Мухаметхан Ашрафович», расположенного по адресу: г.Казань, ул. Большая Красная, д.59.



Условные обозначения:

-  объект культурного наследия
-  территория объекта культурного наследия

Топографический план объекта культурного наследия



**Картографическое описание** границ территории объекта культурного наследия регионального значения «Здание, где в 1934-1964 гг. жил выдающийся татарский ученый-языковед, профессор Фазлуллин Мухаметхан Ашрафович», расположенного по адресу: г.Казань, ул. Большая Красная, д.59

Граница территории объекта культурного наследия регионального значения проходит следующим образом:

**юго-западная часть:** по улице Большая Красная до пересечения с переулком Саначина по красной линии ( поворотные точки 9-10);

**северо-западная часть:** по переулку Саначина до пересечения с улицей Большая Красная по красной линии ( поворотные точки 1-10);

**северо-восточная часть:** от переулка Саначина по боковой границе (поворотные точки 1-2);

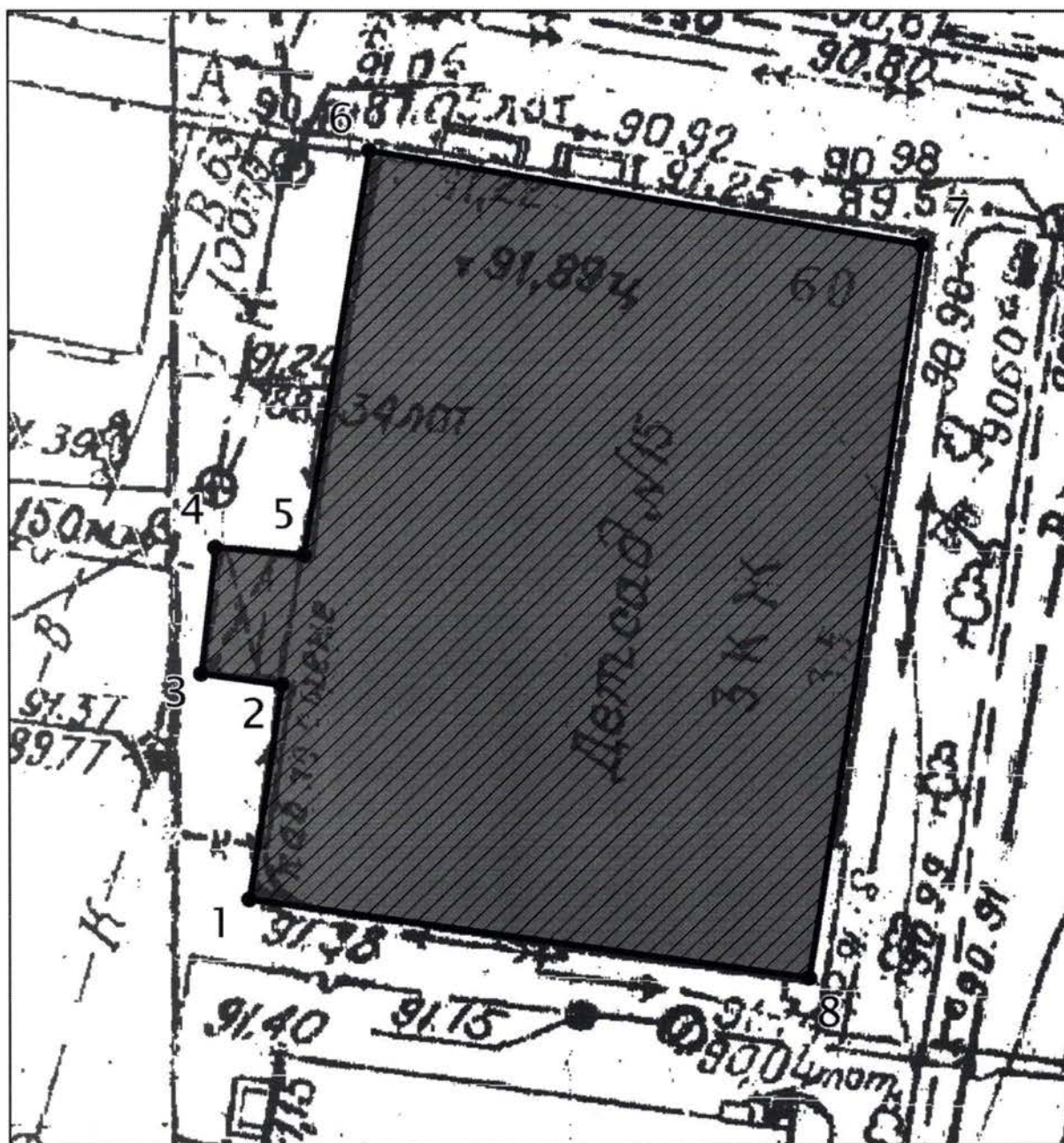
**юго-восточная часть:** от улицы Большая Красная по боковой границе ( поворотные точки 9-8-7-6-5-4-3-2).

#### **Таблица поворотных точек**


границ территории объекта культурного наследия регионального значения «Здание, где в 1934-1964 гг. жил выдающийся татарский ученый-языковед, профессор Фазлуллин Мухаметхан Ашрафович», расположенного по адресу: г.Казань, ул. Большая Красная, д.59


Координаты точки в местной системе координат (МСК-16)			Координаты точки во Всемирной геодезической системе координат 1984 года (WGS-84)	
№	X	Y	северная широта В	восточная долгота L
1.	476614.85	1306623.75	55° 47' 48.59"	49° 08' 14.27"
2.	476611.81	1306656.50	55° 47' 48.49"	49° 08' 16.15"
3.	476608.40	1306655.99	55° 47' 48.38"	49° 08' 16.12"
4.	476600.37	1306658.79	55° 47' 48.12"	49° 08' 16.28"
5.	476596.04	1306658.10	55° 47' 47.98"	49° 08' 16.24"
6.	476578.71	1306654.99	55° 47' 47.42"	49° 08' 16.06"
7.	476578.10	1306657.95	55° 47' 47.40"	49° 08' 16.23"
8.	476564.80	1306657.10	55° 47' 46.97"	49° 08' 16.18"
9.	476553.04	1306655.02	55° 47' 46.59"	49° 08' 16.06"
10.	476560.40	1306612.50	55° 47' 46.83"	49° 08' 13.62"

11. Карта (схема) границ территории объекта культурного наследия регионального значения «Дом Аристов И.Н., где в 1910-1930 гг. жил физиолог Самойлов А.Ф.», расположенного по адресу: г.Казань, ул. Большая Красная, д.60/35.



Условные обозначения:

 объект культурного наследия

 территория объекта культурного наследия

Топографический план объекта культурного наследия



**Картографическое описание** границ территории объекта культурного наследия регионального значения «Дом Аристова И.Н., где в 1910-1930 гг. жил физиолог Самойлов А.Ф.», расположенного по адресу: г.Казань, ул. Большая Красная, д.60/35

Граница территории объекта культурного наследия регионального значения проходит следующим образом:

**юго-западная часть:** от улицы Муштари по боковой границе земельного участка (поворотные точки 8-1);

**северо-западная часть:** от улицы Большая Красная по боковой границе земельного участка (поворотные точки 6-5-4-3-2-1);

**северо-восточная часть:** по улице Большая Красная до пересечения с улицей Муштари по красной линии по передней границе земельного участка (поворотные точки 6-7);

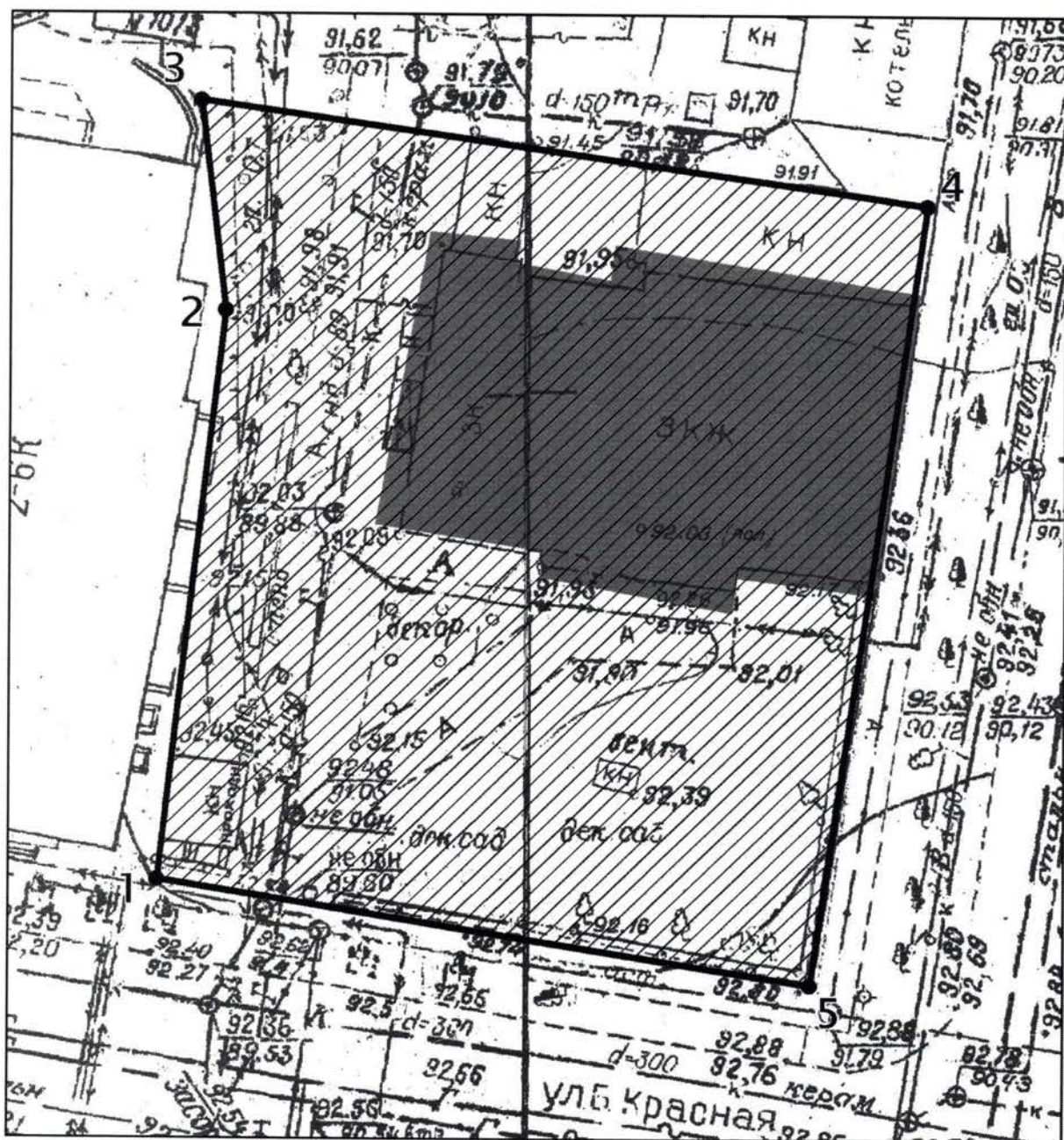
**юго-восточная часть:** по улице Муштари до пересечения с улицей Большая Красная по красной линии по передней границе земельного участка (поворотные точки 8-7).

#### Таблица поворотных точек

границ территории объекта культурного наследия регионального значения «Дом Аристова И.Н., где в 1910-1930 гг. жил физиолог Самойлов А.Ф.», расположенного по адресу: г.Казань, ул. Большая Красная, д.60/35

Координаты точки в местной системе координат (МСК-16)			Координаты точки во Всемирной геодезической системе координат 1984 года (WGS-84)	
№	X	Y	северная широта В	восточная долгота L
1.	476535.18	1306494.94	55° 47' 46.02"	49° 08' 6.87"
2.	476541.36	1306495.80	55° 47' 46.22"	49° 08' 6.92"
3.	476541.67	1306493.54	55° 47' 46.23"	49° 08' 6.79"
4.	476545.07	1306494.05	55° 47' 46.34"	49° 08' 6.82"
5.	476545.08	1306496.32	55° 47' 46.34"	49° 08' 6.95"
6.	476556.52	1306498.22	55° 47' 46.71"	49° 08' 7.06"
7.	476553.76	1306513.38	55° 47' 46.62"	49° 08' 7.93"
8.	476533.03	1306510.27	55° 47' 45.95"	49° 08' 7.75"

12.Карта (схема) границ территории объекта культурного наследия регионального значения «Бактериологический институт, 1898 г.,архитектор Л.К.Хрщонович», расположенного по адресу: г.Казань, ул. Большая Красная, д.67.



Условные обозначения:

- объект культурного наследия
- территория объекта культурного наследия

Топографический план объекта культурного наследия



**Картографическое описание** границ территории объекта культурного наследия регионального значения «Бактериологический институт, 1898 г., архитектор Л.К.Хрщонович», расположенного по адресу: г.Казань, ул. Большая Красная, д.67

Граница территории объекта культурного наследия регионального значения проходит следующим образом:

**юго-западная часть:** по улице Большая Красная до пересечения с улицей Толстого по красной линии по передней границе земельного участка (поворотные точки 1-5);

**северо-западная часть:** от улицы Большая Красная по боковой границе земельного участка (поворотные точки 1-2-3);

**северо-восточная часть:** от улицы Толстого по боковой границе земельного участка (поворотные точки 4-3);

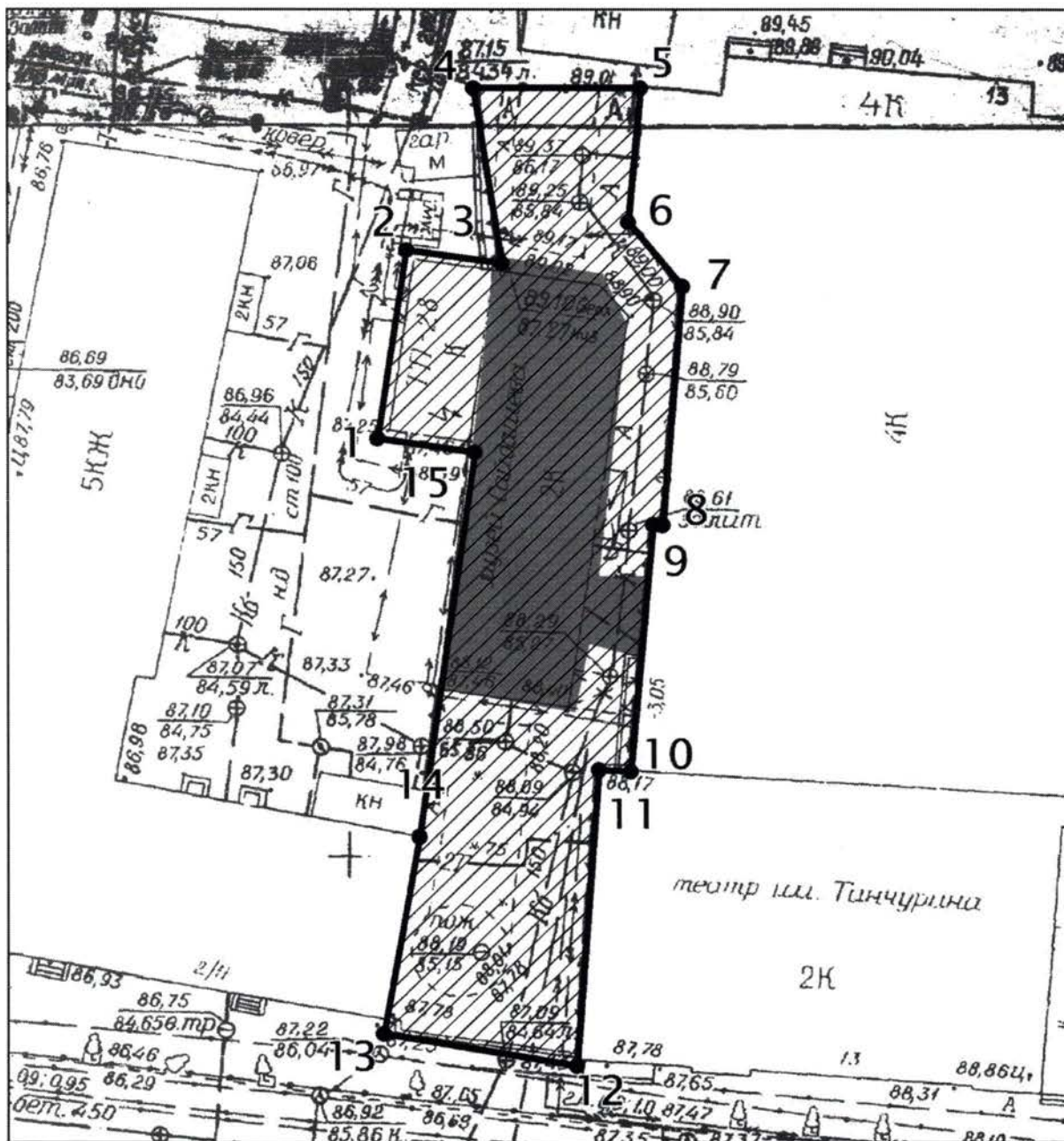
**юго-восточная часть:** по улице Толстого до пересечения с улицей Большая Красная по красной линии по передней границе земельного участка (поворотные точки 4-5).

#### **Таблица поворотных точек**

границ территории объекта культурного наследия регионального значения «Бактериологический институт, 1898 г., архитектор Л.К.Хрщонович», расположенного по адресу: г.Казань, ул. Большая Красная, д.67

Координаты точки в местной системе координат (МСК-16)			Координаты точки во Всемирной геодезической системе координат 1984 года (WGS-84)	
№	X	Y	северная широта В	восточная долгота L
1.	476540.77	1306722.29	55° 47' 46.19"	49° 08' 19.92"
2.	476573.87	1306725.90	55° 47' 47.26"	49° 08' 20.13"
3.	476585.93	1306724.49	55° 47' 47.65"	49° 08' 20.05"
4.	476579.81	1306765.09	55° 47' 47.45"	49° 08' 22.38"
5.	476534.64	1306758.72	55° 47' 45.99"	49° 08' 22.01"

**13.Карта (схема) границ территории объекта культурного наследия регионального значения «Дом, в котором в 1928-1954 гг. жил народный артист ТАССР, композитор Салих Сайдашев», расположенного по адресу: г.Казань, ул. Горького, д.13, литер Б, Б1.**



Условные обозначения:

- объект культурного наследия
- территория объекта культурного наследия

Топографический план объекта культурного наследия



**Картографическое описание** границ территории объекта культурного наследия регионального значения «Дом, в котором в 1928-1954 гг. жил народный артист ТАССР, композитор Салих Сайдашев», расположенного по адресу: г.Казань, ул. Горького, д.13, литер Б, Б1.

Граница территории объекта культурного наследия регионального значения проходит следующим образом:

**юго-западная часть:** по улице Горького по красной линии по передней границе земельного участка (поворотные точки 13-12);

**северо-западная часть:** от улицы Горького по боковой границе земельного участка (поворотные точки 13-14-15-1-2-3-4);

**северо-восточная часть:** по внутриквартальной границе земельного участка (поворотные точки 4-5);

**юго-восточная часть:** от улицы Горького по боковой границе земельного участка (поворотные точки 12-11-10-9-7-6-5).

#### Таблица поворотных точек

границ территории объекта культурного наследия регионального значения «Дом, в котором в 1928-1954 гг. жил народный артист ТАССР, композитор Салих Сайдашев», расположенного по адресу: г.Казань, ул. Горького, д.13, литер Б, Б1.

Координаты точки в местной системе координат (МСК-16)			Координаты точки во Всемирной геодезической системе координат 1984 года (WGS-84)	
№	X	Y	северная широта В	восточная долгота L
1.	476346.95	1306144.84	55° 47' 39.95"	49° 07' 46.76"
2.	476359.94	1306146.91	55° 47' 40.37"	49° 07' 46.88"
3.	476359.02	1306153.18	55° 47' 40.34"	49° 07' 47.24"
4.	476371.08	1306151.25	55° 47' 40.73"	49° 07' 47.13"
5.	476371.10	1306162.40	55° 47' 40.73"	49° 07' 47.77"
6.	476361.82	1306161.54	55° 47' 40.43"	49° 07' 47.72"
7.	476357.49	1306165.03	55° 47' 40.29"	49° 07' 47.92"
8.	476341.10	1306163.83	55° 47' 39.76"	49° 07' 47.85"
9.	476341.10	1306163.14	55° 47' 39.76"	49° 07' 47.81"
10.	476324.09	1306161.77	55° 47' 39.21"	49° 07' 47.73"
11.	476324.39	1306159.50	55° 47' 39.22"	49° 07' 47.60"
12.	476303.98	1306158.14	55° 47' 38.56"	49° 07' 47.52"
13.	476306.24	1306145.26	55° 47' 38.63"	49° 07' 46.78"
14.	476319.74	1306147.66	55° 47' 39.07"	49° 07' 46.92"
15.	476346.03	1306151.28	55° 47' 39.92"	49° 07' 47.13"



**14.Карта (схема) границ территории объекта культурного наследия регионального значения «Дом, в котором 20-21 января 1927 г. и 23 января 1928 г. выступал В.В.Маяковский», расположенного по адресу: г.Казань, ул. Горького, д.13.**



Условные обозначения:

- объект культурного наследия
- территория объекта культурного наследия

Топографический план объекта культурного наследия



**Картографическое описание** границ территории объекта культурного наследия регионального значения «Дом, в котором 20-21 января 1927 г. и 23 января 1928 г. выступал В.В.Маяковский», расположенного по адресу: г.Казань, ул. Горького, д.13.

Граница территории объекта культурного наследия регионального значения проходит следующим образом:

**юго-западная часть:** по улице Горького по красной линии по передней границе земельного участка (поворотные точки 7-8);

**северо-западная часть:** от улицы Горького по боковой границе земельного участка (поворотные точки 8-9-10-11-12-13-14-15-16-1);

**северо-восточная часть:** по внутриквартальной границе земельного участка (поворотные точки 1-2-3-4);

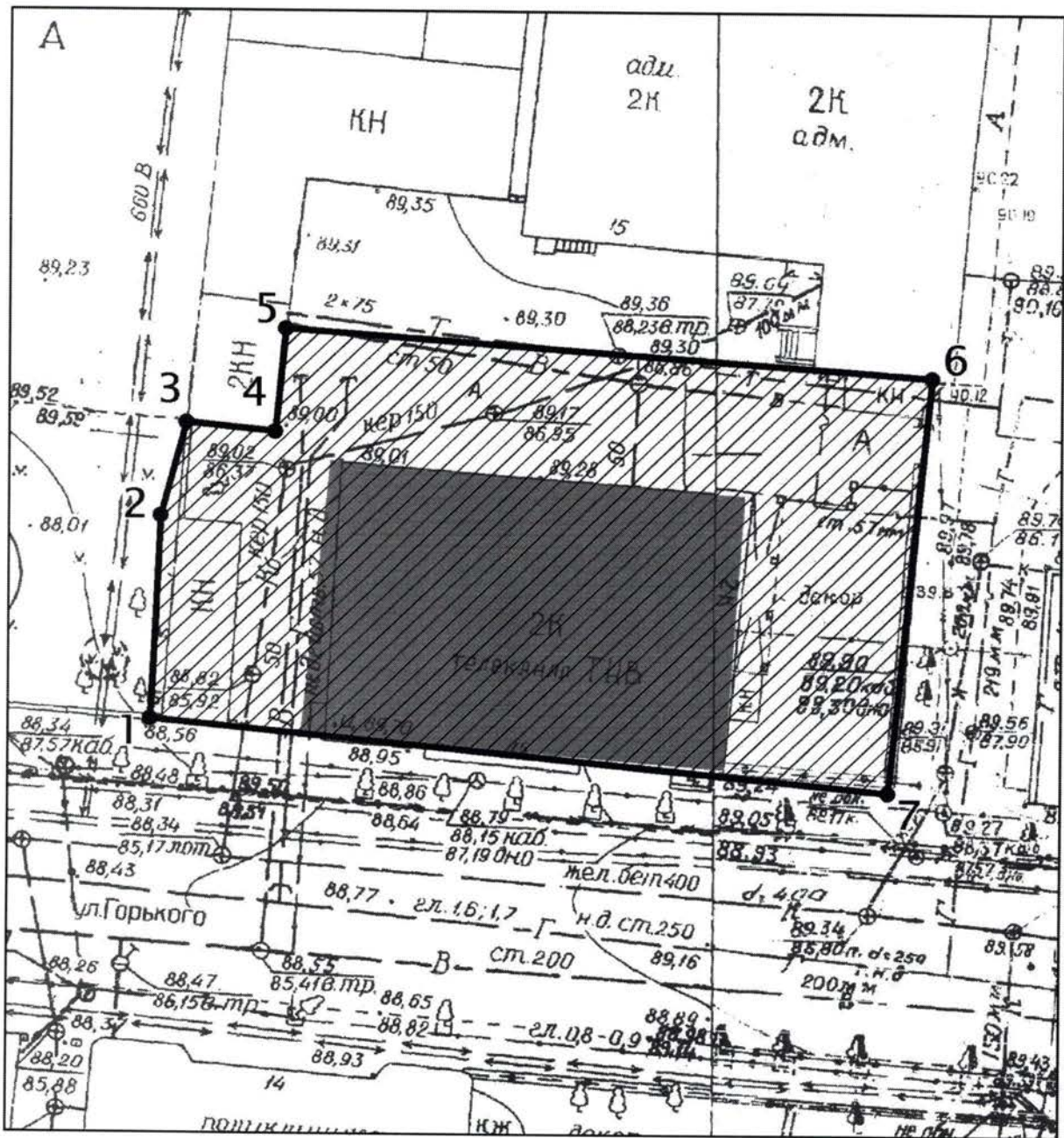
**юго-восточная часть:** от улицы Горького по боковой границе земельного участка (поворотные точки 7-6-5-4).

#### Таблица поворотных точек

границ территории объекта культурного наследия регионального значения «Дом, в котором 20-21 января 1927 г. и 23 января 1928 г. выступал В.В.Маяковский», расположенного по адресу: г.Казань, ул. Горького, д.13

Координаты точки в местной системе координат (МСК-16)			Координаты точки во Всемирной геодезической системе координат 1984 года (WGS-84)	
№	X	Y	северная широта В	восточная долгота L
1.	476386.57	1306166.91	55° 47' 41.23"	49° 07' 48.03"
2.	476383.21	1306203.50	55° 47' 41.12"	49° 07' 50.13"
3.	476381.05	1306203.33	55° 47' 41.05"	49° 07' 50.12"
4.	476380.14	1306214.31	55° 47' 41.02"	49° 07' 50.75"
5.	476320.13	1306209.34	55° 47' 39.08"	49° 07' 50.46"
6.	476314.25	1306207.78	55° 47' 38.89"	49° 07' 50.37"
7.	476300.64	1306207.27	55° 47' 38.45"	49° 07' 50.34"
8.	476304.60	1306158.14	55° 47' 38.58"	49° 07' 47.52"
9.	476324.08	1306159.85	55° 47' 39.21"	49° 07' 47.62"
10.	476324.09	1306161.77	55° 47' 39.21"	49° 07' 47.73"
11.	476339.55	1306163.31	55° 47' 39.71"	49° 07' 47.82"
12.	476340.17	1306164.36	55° 47' 39.73"	49° 07' 47.88"
13.	476357.18	1306165.21	55° 47' 40.28"	49° 07' 47.93"
14.	476361.20	1306161.89	55° 47' 40.41"	49° 07' 47.74"
15.	476372.33	1306162.75	55° 47' 40.77"	49° 07' 47.79"
16.	476372.96	1306165.36	55° 47' 40.79"	49° 07' 47.94"

15. Карта (схема) границ территории объекта культурного наследия регионального значения «Собственный дом Кекина, 1850 г., архитектор Скуржинский», расположенного по адресу: г.Казань, ул. Горького, д.15.



Условные обозначения:

- объект культурного наследия
- территория объекта культурного наследия

Топографический план объекта культурного наследия



**Картографическое описание** границ территории объекта культурного наследия регионального значения «Собственный дом Кекина, 1850 г., архитектор Скуржинский», расположенного по адресу: г.Казань, ул. Горького, д.15.

Граница территории объекта культурного наследия регионального значения проходит следующим образом:

**юго-западная часть:** по улице Горького по красной линии по передней границе земельного участка (поворотные точки 1-7);

**северо-западная часть:** от улицы Горького по боковой границе (поворотные точки 1-2-3-4-5);

**северо-восточная часть:** внутриквартальная граница (поворотные точки 5-6);

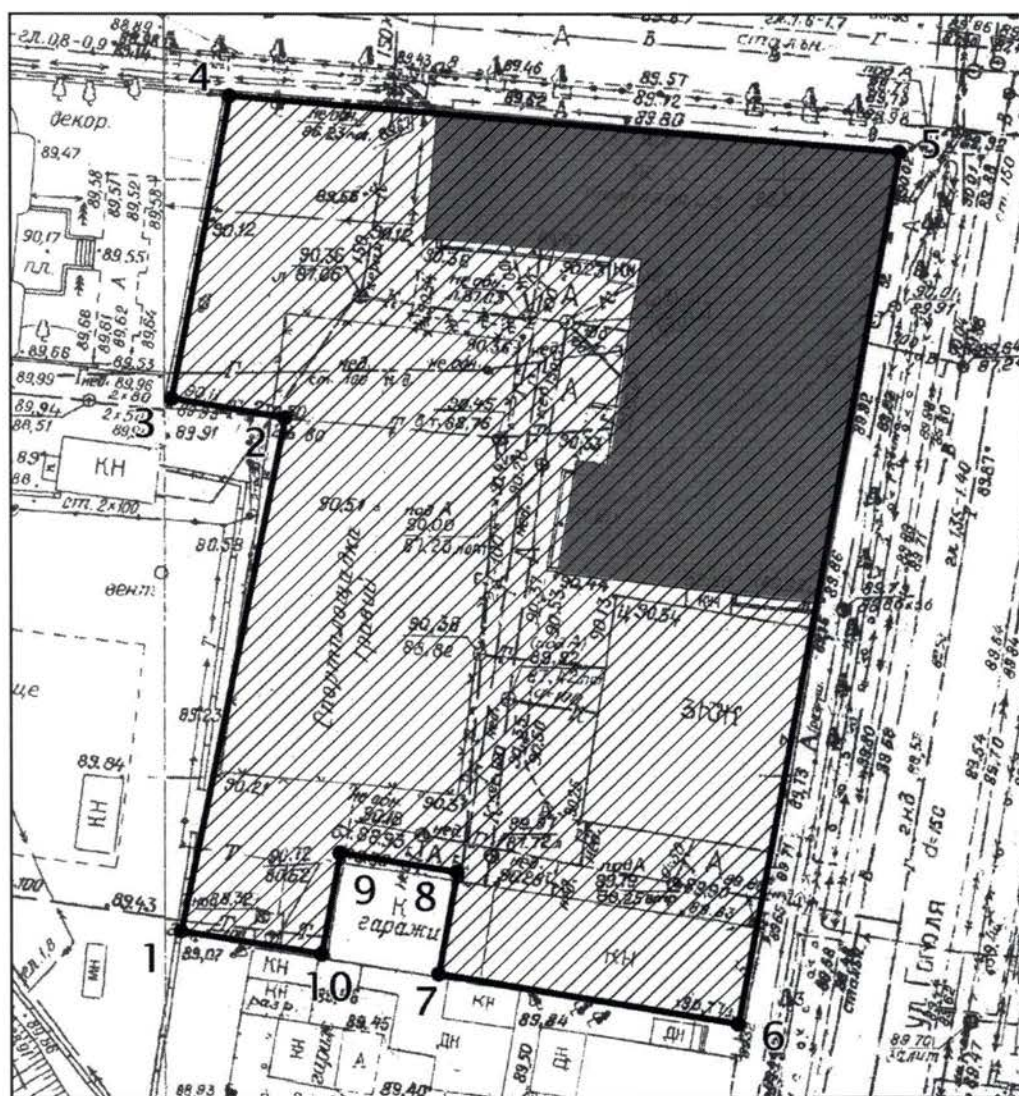
**юго-восточная часть:** по улице Горького по боковой границе (поворотные точки 7-6).

**Таблица поворотных точек**

границ территории объекта культурного наследия регионального значения «Собственный дом Кекина, 1850 г., архитектор Скуржинский», расположенного по адресу: г.Казань, ул. Горького, д.15

Координаты точки в местной системе координат (МСК-16)			Координаты точки во Всемирной геодезической системе координат 1984 года (WGS-84)	
№	X	Y	северная широта В	восточная долгота L
1.	476300.64	1306207.27	55° 47' 38.45"	49° 07' 50.34"
2.	476314.25	1306207.78	55° 47' 38.89"	49° 07' 50.37"
3.	476320.13	1306209.34	55° 47' 39.08"	49° 07' 50.46"
4.	476319.83	1306215.09	55° 47' 39.07"	49° 07' 50.79"
5.	476326.63	1306215.60	55° 47' 39.29"	49° 07' 50.82"
6.	476323.60	1306256.72	55° 47' 39.19"	49° 07' 53.18"
7.	476296.07	1306253.98	55° 47' 38.30"	49° 07' 53.02"

- 16. Карта (схема) границ территории объекта культурного наследия регионального значения «Дом Д.И. Мозолевского – И.П.Умова – Е.А.Вагнер – Н.Ф.Грибовского, 1856г., 70-80-е гг. XIX в., арх.Тихомирнов. В этом доме располагались: в 1872-1895 гг. частная прогимназия Вагнер, в 1895-1902 гг. Казанская художественная школа, в 1905-1917 гг. частная гимназия Котовой, III женская гимназия. Здесь в Казанском художественном училище учились художники Н.И.Фешин (1881-1955), Д.Д.Бурлюк (1882-1967)», расположенного по адресу: г.Казань, ул. Горького, д.16/7.**



Условные обозначения:

- объект культурного наследия
- территория объекта культурного наследия

Топографический план объекта культурного наследия



**Картографическое описание** границ территории объекта культурного наследия регионального значения «Дом Д.И. Мозолевского – И.П.Умова – Е.А.Вагнер – Н.Ф.Грибовского, 1856г., 70-80-е гг. XIX в., арх.Тихомирнов. В этом доме располагались: в 1872-1895 гг. частная прогимназия Вагнер, в 1895-1902 гг. Казанская художественная школа, в 1905-1917 гг. частная гимназия Котовой, III женская гимназия. Здесь в Казанском художественном училище учились художники Н.И.Фешин (1881-1955), Д.Д.Бурлюк (1882-1967)», расположенного по адресу: г.Казань, ул. Горького, д.16/7.

Граница территории объекта культурного наследия регионального значения проходит следующим образом:

**юго-западная часть:** от улицы Гоголя по боковой границе земельного участка (поворотные точки 6-7-8-9-10-1);

**северо-западная часть:** от улицы Горького по боковой границе земельного участка (поворотные точки 4-3-2-1);

**северо-восточная часть:** по улице Горького до пересечения с улицей Гоголя по красной линии по передней границе земельного участка (поворотные точки 4-5).

**юго-восточная часть:** по улице Гоголя до пересечения с улицей Горького по красной линии по передней границе земельного участка (поворотные точки 6-5).

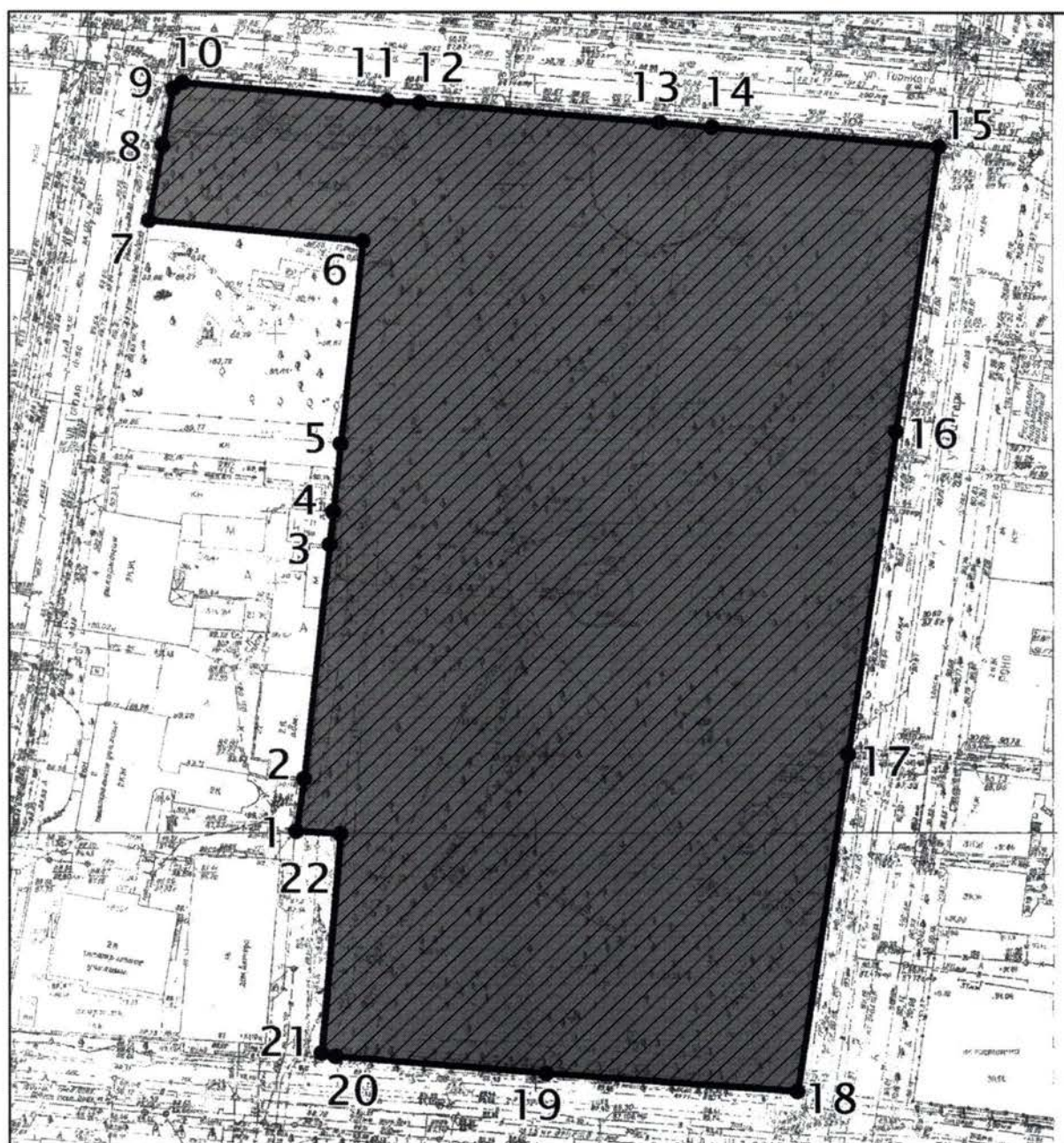
#### Таблица поворотных точек

границ территории объекта культурного наследия регионального значения «Дом Д.И. Мозолевского – И.П.Умова – Е.А.Вагнер – Н.Ф.Грибовского, 1856г., 70-80-е гг. XIX в., арх.Тихомирнов. В этом доме располагались: в 1872-1895 гг. частная прогимназия Вагнер, в 1895-1902 гг. Казанская художественная школа, в 1905-1917 гг. частная гимназия Котовой, III женская гимназия. Здесь в Казанском художественном училище учились художники Н.И.Фешин (1881-1955), Д.Д.Бурлюк (1882-1967)», расположенного по адресу: г.Казань, ул. Горького, д.16/7

№	Координаты точки в местной системе координат (МСК-16)		Координаты точки во Всемирной геодезической системе координат 1984 года (WGS-84)	
	X	Y	северная широта В	восточная долгота L
1.	476205.44	1306244.52	55° 47' 35.37"	49° 07' 52.47"
2.	476248.44	1306252.82	55° 47' 36.76"	49° 07' 52.95"
3.	476249.97	1306243.76	55° 47' 36.81"	49° 07' 52.43"
4.	476275.65	1306248.43	55° 47' 37.64"	49° 07' 52.70"
5.	476270.78	1306302.45	55° 47' 37.48"	49° 07' 55.80"
6.	476197.77	1306289.48	55° 47' 35.12"	49° 07' 55.05"
7.	476202.07	1306265.09	55° 47' 35.26"	49° 07' 53.65"
8.	476210.42	1306266.64	55° 47' 35.53"	49° 07' 53.74"
9.	476212.26	1306257.23	55° 47' 35.59"	49° 07' 53.20"
10.	476203.60	1306255.85	55° 47' 35.31"	49° 07' 53.12"



17. Карта (схема) границ территории объекта культурного наследия регионального значения «Бывший Лядской сад («Сад Лецкого»)), первая половина XIX – начало XX в.», расположенного по адресу: г.Казань, ул. Горького.



Условные обозначения:

-  объект культурного наследия
-  территория объекта культурного наследия

Топографический план объекта культурного наследия



**Картографическое описание** границ территории объекта культурного наследия регионального значения «Бывший Лядской сад («Сад Лецкого»), первая половина XIX – начало XX в.», расположенного по адресу: г.Казань, ул. Горького.

Граница территории объекта культурного наследия регионального значения проходит следующим образом:

**юго-западная часть:** по улице Щапова до пересечения с улицей Муштары по красной линии (поворотные точки 21-20-19-18);

**северо-западная часть:** от улицы Щапова по боковой границе до улицы Гоголя (поворотные точки 21-22-1-2-3-4-5-6-7-8-9-10);

**северо-восточная часть:** по улице Горького до пересечения с улицами Гоголя и Муштары по красной линии (поворотные точки 10-11-12-13-14-15);

**юго-восточная часть:** по улице Муштары до пересечения с улицами Горького и Щапова (поворотные точки 18-17-16-15).

#### Таблица поворотных точек

границ территории объекта культурного наследия регионального значения «Бывший Лядской сад («Сад Лецкого»), первая половина XIX – начало XX в.», расположенного по адресу: г.Казань, ул. Горького

Координаты точки в местной системе координат (МСК-16)			Координаты точки во Всемирной геодезической системе координат 1984 года (WGS-84)	
№	X	Y	северная широта В	восточная долгота L
1.	476119.30	1306347.27	55° 47' 32.58"	49° 07' 58.36"
2.	476129.51	1306348.65	55° 47' 32.91"	49° 07' 58.44"
3.	476176.21	1306353.64	55° 47' 34.42"	49° 07' 58.73"
4.	476183.02	1306354.15	55° 47' 34.64"	49° 07' 58.76"
5.	476196.63	1306355.70	55° 47' 35.08"	49° 07' 58.85"
6.	476237.15	1306359.82	55° 47' 36.39"	49° 07' 59.09"
7.	476241.11	1306318.87	55° 47' 36.52"	49° 07' 56.74"
8.	476256.27	1306321.46	55° 47' 37.01"	49° 07' 56.89"
9.	476267.41	1306323.71	55° 47' 37.37"	49° 07' 57.02"
10.	476268.65	1306325.28	55° 47' 37.41"	49° 07' 57.11"
11.	476265.30	1306364.66	55° 47' 37.30"	49° 07' 59.37"
12.	476264.69	1306370.76	55° 47' 37.28"	49° 07' 59.72"
13.	476261.05	1306417.28	55° 47' 37.16"	49° 08' 02.39"
14.	476259.82	1306427.39	55° 47' 37.12"	49° 08' 02.97"
15.	476256.18	1306470.96	55° 47' 37.00"	49° 08' 05.47"
16.	476199.26	1306462.68	55° 47' 35.16"	49° 08' 04.99"
17.	476134.61	1306453.53	55° 47' 33.07"	49° 08' 04.46"


18.	476067.17	1306443.70	55° 47' 30.89"	49° 08' 03.89"
19.	476070.50	1306395.43	55° 47' 31.00"	49° 08' 01.12"
20.	476073.85	1306354.65	55° 47' 31.11"	49° 07' 58.78"
21.	476074.46	1306352.04	55° 47' 31.13"	49° 07' 58.63"
22.	476118.69	1306355.63	55° 47' 32.56"	49° 07' 58.84"




**18. Карта (схема) границ территории объекта культурного наследия регионального значения «Дом, в котором в 1940-1941 гг. жил Герой Советского Союза, поэт-патриот М.Джалиль», расположенного по адресу: г.Казань, ул. Горького, д.17.**



Условные обозначения:

 объект культурного наследия

 территория объекта культурного наследия

Топографический план объекта культурного наследия



**Картографическое описание** границ территории объекта культурного наследия регионального значения «Дом, в котором в 1940-1941 гг. жил Герой Советского Союза, поэт-патриот М.Джалиль», расположенного по адресу: г.Казань, ул. Горького, д.17.

Граница территории объекта культурного наследия регионального значения проходит следующим образом:

**юго-западная часть:** по улице Горького до пересечения с улицей Гоголя по красной линии по передней границе земельного участка (поворотные точки 1-10-9-8);

**северо-западная часть:** от улицы Горького по боковой границе (поворотные точки 1-2-3-4);

**северо-восточная часть:** от улицы Гоголя по боковой границе (поворотные точки 7-6-5-4);

**юго-восточная часть:** по улице Гоголя до пересечения с улицей Горького по красной линии, по передней границе земельного участка (поворотные точки 7-8).

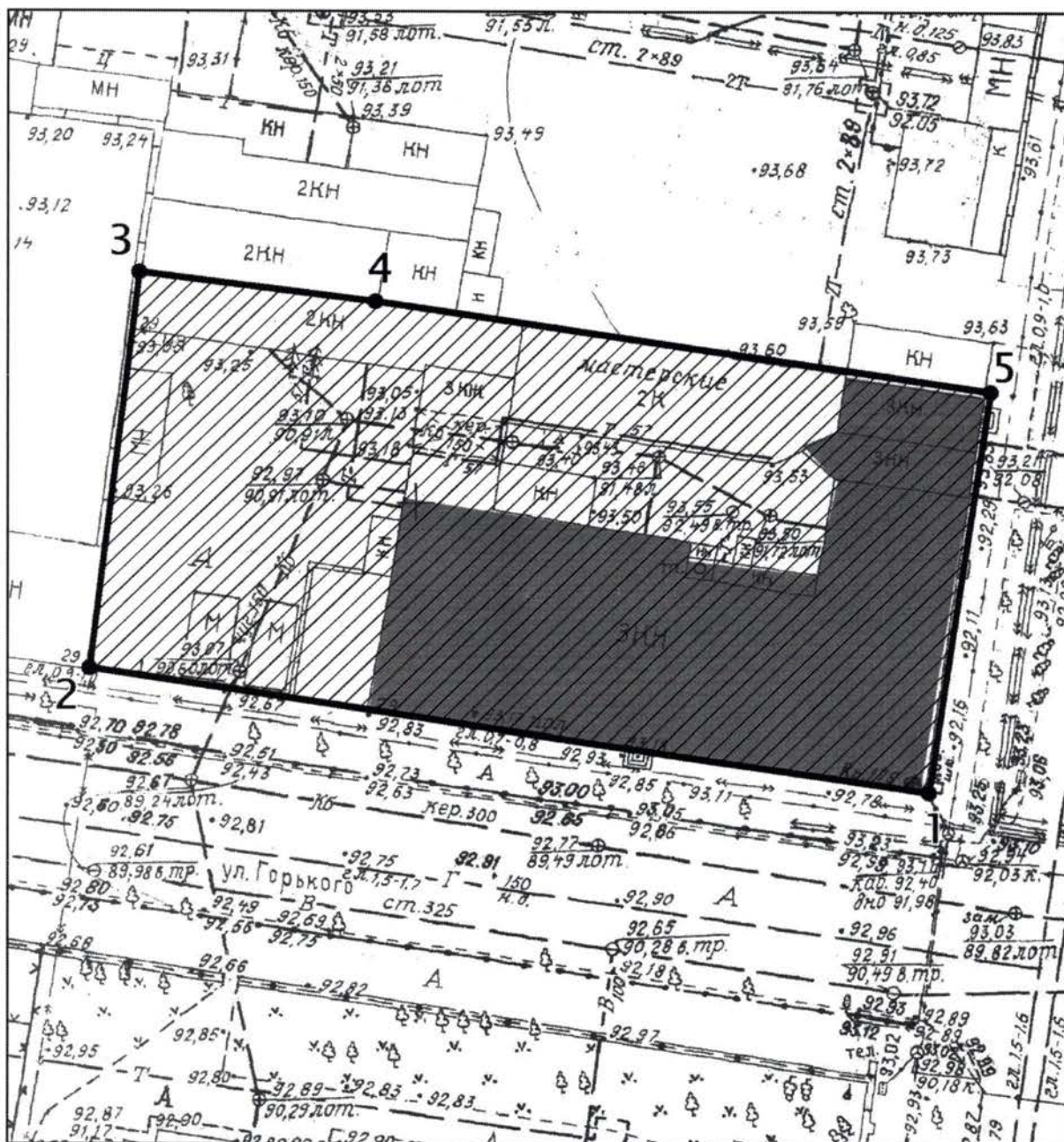
**Таблица поворотных точек**

границ территории объекта культурного наследия регионального значения «Дом, в котором в 1940-1941 гг. жил Герой Советского Союза, поэт-патриот М.Джалиль», расположенного по адресу: г.Казань, ул. Горького, д.17

№	Координаты точки в местной системе координат (МСК-16)		Координаты точки во Всемирной геодезической системе координат 1984 года (WGS-84)	
	X	Y	северная широта В	восточная долгота L
1.	476296.07	1306253.98	55° 47' 38.30"	49° 07' 53.02"
2.	476323.60	1306256.72	55° 47' 39.19"	49° 07' 53.18"
3.	476323.60	1306257.94	55° 47' 39.19"	49° 07' 53.25"
4.	476349.58	1306260.35	55° 47' 40.03"	49° 07' 53.39"
5.	476348.37	1306273.76	55° 47' 39.99"	49° 07' 54.16"
6.	476345.00	1306299.56	55° 47' 39.88"	49° 07' 55.64"
7.	476342.55	1306314.37	55° 47' 39.80"	49° 07' 56.49"
8.	476291.81	1306305.56	55° 47' 38.16"	49° 07' 55.98"
9.	476293.94	1306280.29	55° 47' 38.23"	49° 07' 54.53"
10.	476295.46	1306261.12	55° 47' 38.28"	49° 07' 53.43"



19. Карта (схема) границ территории объекта культурного наследия регионального значения «Дом Молоткова, 1912 г.», расположенного по адресу: г.Казань, ул. Горького, д.29\19.



Условные обозначения:

- объект культурного наследия
- территория объекта культурного наследия

Топографический план объекта культурного наследия

**Картографическое описание** границ территории объекта культурного наследия регионального значения «Дом Молоткова, 1912 г.», расположенного по адресу: г.Казань, ул. Горького, д.29\19.

Граница территории объекта культурного наследия регионального значения проходит следующим образом:

**юго-западная часть:** по улице Горького до пересечения с улицей Толстого по красной линии по передней границе земельного участка (поворотные точки 2-1);

**северо-западная часть:** от улицы Горького по боковой границе земельного участка (поворотные точки 2-3);

**северо-восточная часть:** внутриквартальная граница земельного участка (поворотные точки 3-4-5);

**юго-восточная часть:** по улице Толстого до пересечения с улицей Горького по красной линии по передней границе земельного участка (поворотные точки 1-5).

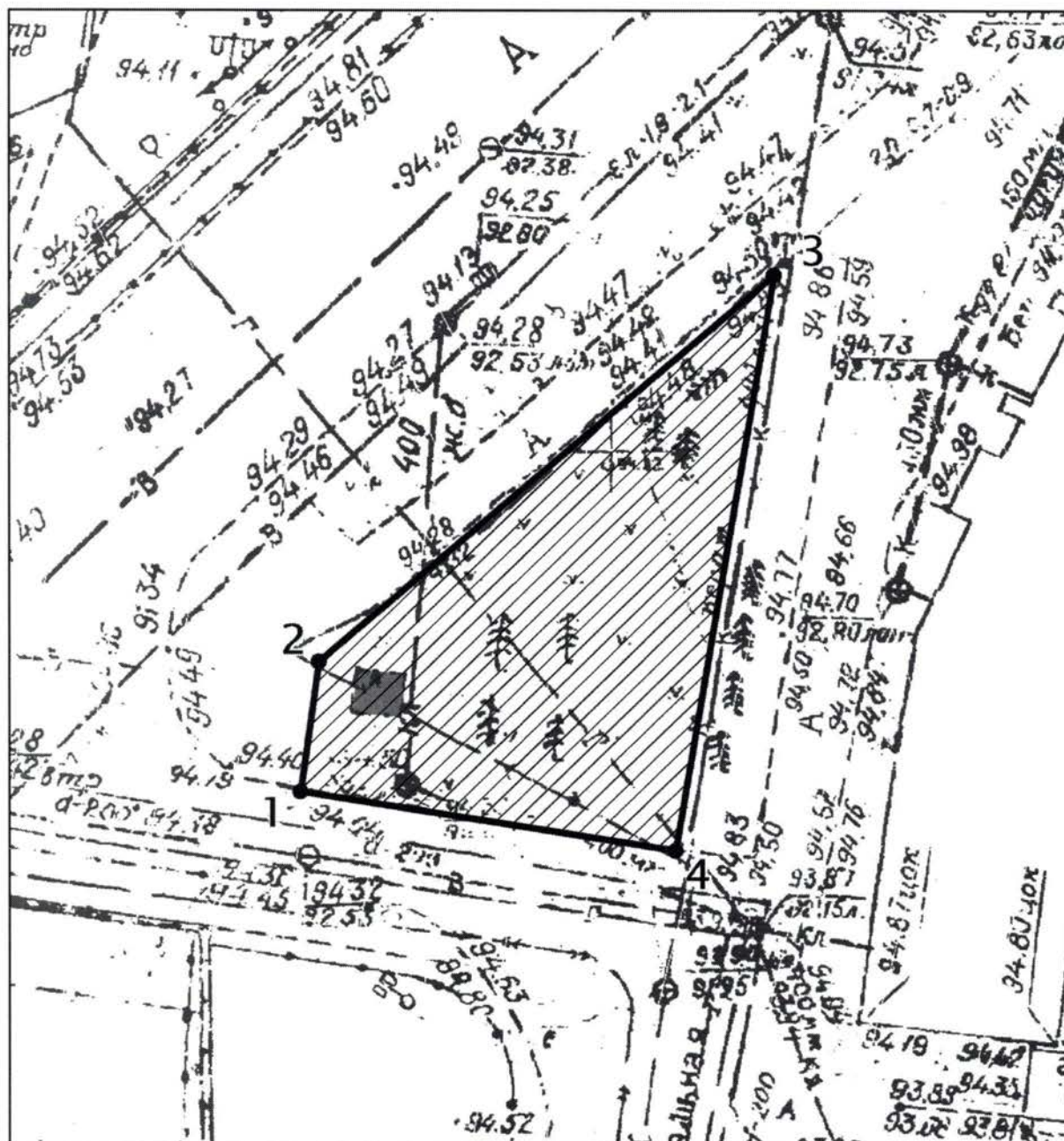
**Таблица поворотных точек**

границ территории объекта культурного наследия регионального значения «Дом Молоткова, 1912 г.», расположенного по адресу: г.Казань, ул. Горького, д.29\19

Координаты точки в местной системе координат (МСК-16)			Координаты точки во Всемирной геодезической системе координат 1984 года (WGS-84)	
№	X	Y	северная широта В	восточная долгота L
1.	476247.21	1306680.57	55° 47' 36.70"	49° 08' 17.50"
2.	476256.40	1306619.58	55° 47' 37.00"	49° 08' 14.00"
3.	476286.40	1306623.02	55° 47' 37.97"	49° 08' 14.20"
4.	476284.26	1306640.10	55° 47' 37.90"	49° 08' 15.18"
5.	476277.22	1306684.89	55° 47' 37.67"	49° 08' 17.75"



20. Карта (схема) границ территории объекта культурного наследия регионального значения «Бюст А.М.Горького на гранитном постаменте», расположенного по адресу: г.Казань, ул. Горького.



Условные обозначения:

- объект культурного наследия
- территория объекта культурного наследия

Топографический план объекта культурного наследия

**Картографическое описание** границ территории объекта культурного наследия регионального значения «Бюст А.М.Горького на гранитном постаменте», расположенного по адресу: г.Казань, ул. Горького.

Граница территории объекта культурного наследия регионального значения проходит следующим образом:

**юго-западная часть:** по улице Курашова (поворотные точки 1-4);

**северо-западная часть:** по улице Горького (поворотные точки 1-2-3);

**северо-восточная часть:** по улице Горького по красной линии (поворотные точки 4-3).

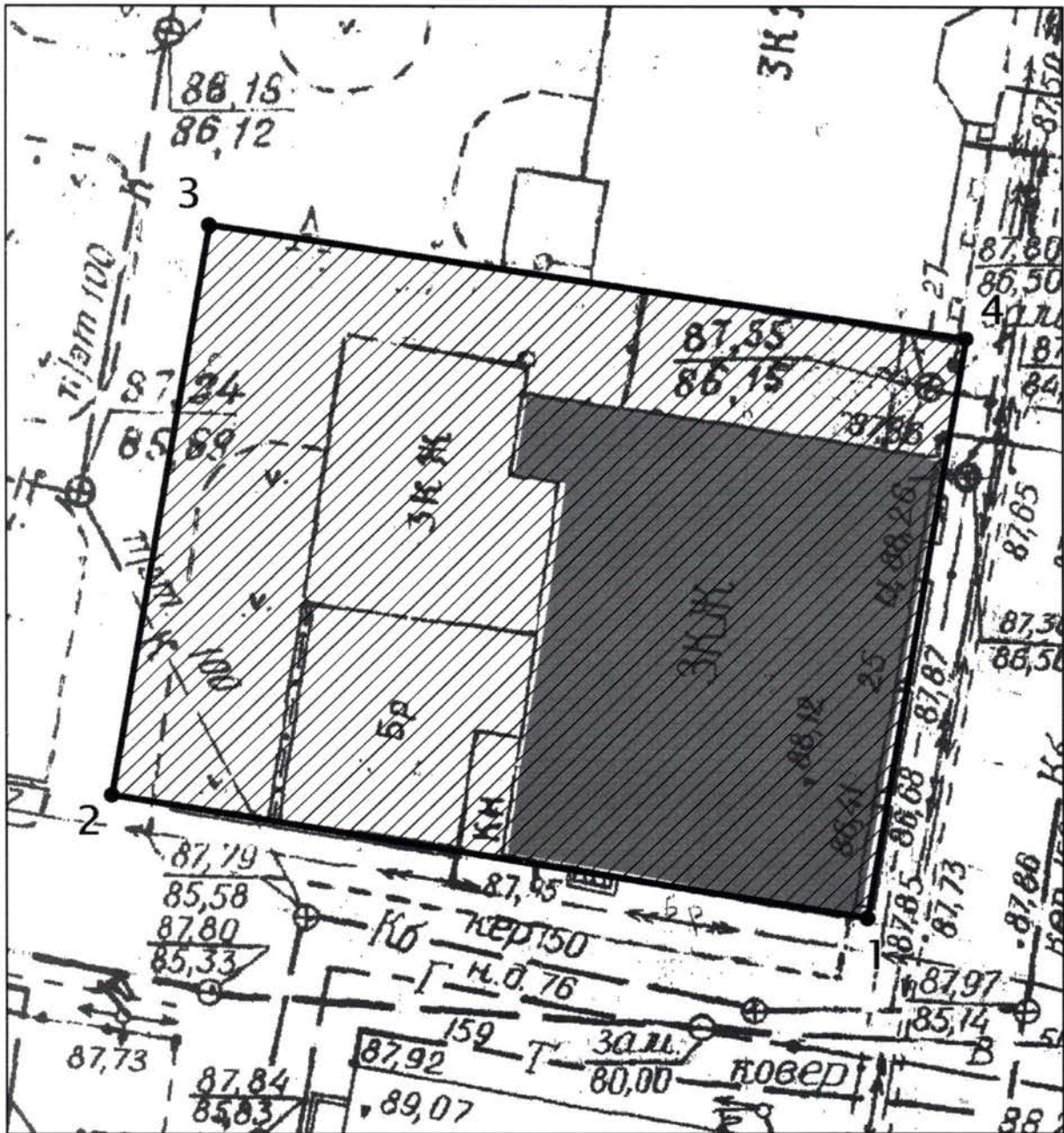
**Таблица поворотных точек**

границ территории объекта культурного наследия регионального значения «Бюст А.М.Горького на гранитном постаменте», расположенного по адресу: г.Казань, ул. Горького

Координаты точки в местной системе координат (МСК-16)			Координаты точки во Всемирной геодезической системе координат 1984 года (WGS-84)	
№	X	Y	северная широта В	восточная долгота L
1.	476201.51	1306927.54	55° 47' 35.21"	49° 08' 31.67"
2.	476208.31	1306928.40	55° 47' 35.43"	49° 08' 31.72"
3.	476228.45	1306951.37	55° 47' 36.08"	49° 08' 33.04"
4.	476198.44	1306946.36	55° 47' 35.11"	49° 08' 32.75"



21. Карта (схема) границ территории объекта культурного наследия регионального значения «Дом жилой конца XIX в.», расположенного по адресу: г.Казань, ул. Гоголя, д.25.



Условные обозначения:

■ объект культурного наследия

▨ территория объекта культурного наследия

Топографический план объекта культурного наследия

**Картографическое описание** границ территории объекта культурного наследия регионального значения «Дом жилой конца XIX в.», расположенного по адресу: г.Казань, ул. Гоголя, д.25.

Граница территории объекта культурного наследия регионального значения проходит следующим образом:

**юго-западная часть:** от улицы Гоголя по боковой границе земельного участка (поворотные точки 1-2);

**северо-западная часть:** внутриквартальная граница (поворотные точки 2-3);

**северо-восточная часть:** от улицы Гоголя по боковой границе земельного участка (поворотные точки 4-3);

**юго-восточная часть:** по улице Гоголя по красной линии по передней границе земельного участка (поворотные точки 1-4).

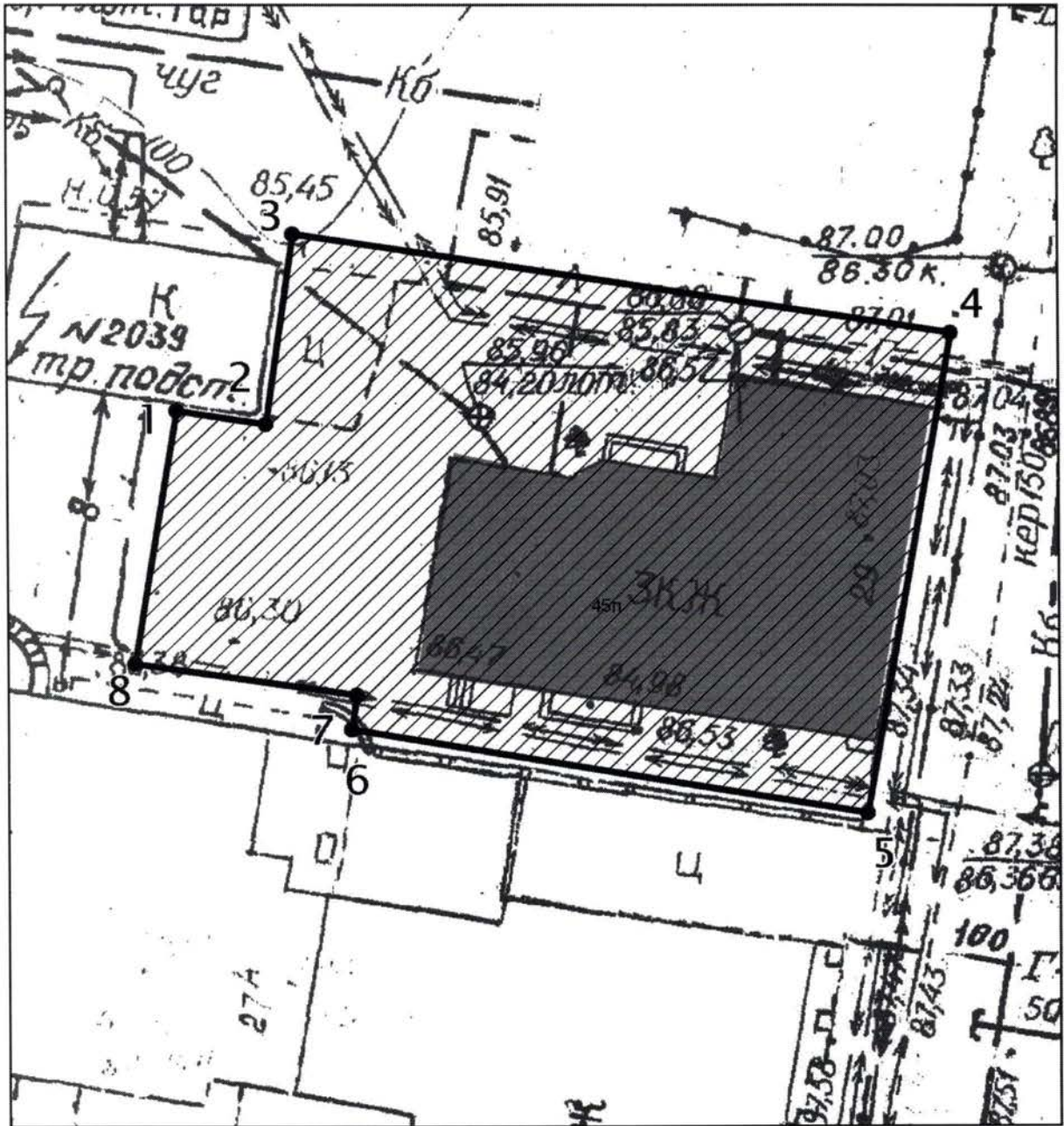
#### Таблица поворотных точек

границ территории объекта культурного наследия регионального значения «Дом жилой конца XIX в.», расположенного по адресу: г.Казань, ул. Гоголя, д.25

Координаты точки в местной системе координат (МСК-16)			Координаты точки во Всемирной геодезической системе координат 1984 года (WGS-84)	
№	X	Y	северная широта B	восточная долгота L
1.	476750.90	1306389.40	55° 47' 53.00"	49° 08' 00.83"
2.	476755.80	1306359.95	55° 47' 53.16"	49° 07' 59.14"
3.	476779.00	1306363.75	55° 47' 53.91"	49° 07' 59.36"
4.	476774.41	1306393.20	55° 47' 53.76"	49° 08' 01.05"



22. Карта (схема) границ территории объекта культурного наследия регионального значения «Дом Пора А. (первый), начало XX в.», расположенного по адресу: г.Казань, ул. Гоголя, д.29.



Условные обозначения:

- объект культурного наследия
- территория объекта культурного наследия

Топографический план объекта культурного наследия

**Картографическое описание** границ территории объекта культурного наследия регионального значения «Дом Пора А. (первый), начало XX в.», расположенного по адресу: г.Казань, ул. Гоголя, д.29.

Граница территории объекта культурного наследия регионального значения проходит следующим образом:

**юго-западная часть:** от улицы Гоголя по боковой границе земельного участка (поворотные точки 5-6-8);

**северо-западная часть:** внутриквартальная граница земельного участка (поворотные точки 8-1-2-3);

**северо-восточная часть:** от улицы Гоголя по боковой границе земельного участка (поворотные точки 4-3);

**юго-восточная часть:** по улице Гоголя по красной линии по передней границе земельного участка (поворотные точки 5-4).

#### Таблица поворотных точек

границ территории объекта культурного наследия регионального значения  
«Дом Пора А. (первый), начало XX в.», расположенного по адресу:  
г.Казань, ул. Гоголя, д.29

Координаты точки в местной системе координат (МСК-16)			Координаты точки во Всемирной геодезической системе координат 1984 года (WGS-84)	
№	X	Y	северная широта В	восточная долгота L
1.	476817.36	1306370.31	55° 47' 55.15"	49° 07' 59.74"
2.	476816.75	1306373.80	55° 47' 55.13"	49° 07' 59.94"
3.	476824.79	1306374.83	55° 47' 55.39"	49° 07' 60.00"
4.	476820.50	1306400.79	55° 47' 55.25"	49° 08' 01.49"
5.	476800.70	1306397.51	55° 47' 54.61"	49° 08' 01.30"
6.	476804.38	1306377.12	55° 47' 54.73"	49° 08' 00.13"
7.	476805.62	1306377.30	55° 47' 54.77"	49° 08' 00.14"
8.	476806.84	1306368.58	55° 47' 54.81"	49° 07' 59.64"





**Картографическое описание** границ территории объекта культурного наследия регионального значения «Здание купеческого банка, 1880 г., архитектор неизвестен», расположенного по адресу: г.Казань, ул. М.Джалиля, д.3.

Граница территории объекта культурного наследия регионального значения проходит следующим образом:

**юго-западная часть:** от улицы М.Джалиля по боковой границе земельного участка (поворотные точки 1-2);

**северо-западная часть:** по внутриквартальной границе земельного участка (поворотные точки 2-3);

**северо-восточная часть:** от улицы М.Джалиля по боковой границе земельного участка (поворотные точки 4-3);

**юго-восточная часть:** по улице М.Джалиля по красной линии по передней границе земельного участка (поворотные точки 1-4).

### Таблица поворотных точек

границ территории объекта культурного наследия регионального значения «Здание купеческого банка, 1880 г., архитектор неизвестен», расположенного по адресу: г.Казань, ул. М.Джалиля, д.3

Координаты точки в местной системе координат (МСК-16)			Координаты точки во Всемирной геодезической системе координат 1984 года (WGS-84)	
№	X	Y	северная широта В	восточная долгота L
1.	475949.57	1304934.71	55° 47' 27.15"	49° 06' 37.28"
2.	475968.11	1304917.96	55° 47' 27.75"	49° 06' 36.32"
3.	476001.85	1304945.80	55° 47' 28.84"	49° 06' 37.92"
4.	475984.55	1304961.68	55° 47' 28.28"	49° 06' 38.83"





**Картографическое описание** границ территории объекта культурного наследия регионального значения «Здание купеческого банка, 1880 г., арх. неизвестен», расположенного по адресу: г.Казань, ул. М.Джалиля, д.3.

Граница территории объекта культурного наследия регионального значения проходит следующим образом:

**юго-западная часть:** от улицы М.Джалиля по боковой границе земельного участка (поворотные точки 7-8-9);

**северо-западная часть:** по внутриквартальной границе земельного участка (поворотные точки 9-10-1-2);

**северо-восточная часть:** от улицы М.Джалиля по боковой границе земельного участка (поворотные точки 6-5-4-3-2);

**юго-восточная часть:** по улице М.Джалиля по красной линии по передней границе земельного участка (поворотные точки 7-6).

#### Таблица поворотных точек

границ территории объекта культурного наследия регионального значения «Здание купеческого банка, 1880 г., арх. неизвестен», расположенного по адресу: г.Казань, ул. М.Джалиля, д.3


Координаты точки в местной системе координат (МСК-16)			Координаты точки во Всемирной геодезической системе координат 1984 года (WGS-84)	
№	X	Y	северная широта В	восточная долгота L
1.	476033.39	1304938.45	55° 47' 29.86"	49° 06' 37.50"
2.	476037.72	1304942.80	55° 47' 30.00"	49° 06' 37.75"
3.	476021.35	1304958.50	55° 47' 29.47"	49° 06' 38.65"
4.	476016.10	1304963.74	55° 47' 29.30"	49° 06' 38.95"
5.	476015.48	1304963.39	55° 47' 29.28"	49° 06' 38.93"
6.	476004.36	1304977.51	55° 47' 28.92"	49° 06' 39.74"
7.	475984.24	1304962.03	55° 47' 28.27"	49° 06' 38.85"
8.	476001.54	1304945.98	55° 47' 28.83"	49° 06' 37.93"
9.	476008.34	1304938.13	55° 47' 29.05"	49° 06' 37.48"
10.	476021.65	1304949.79	55° 47' 29.48"	49° 06' 38.15"




**25. Карта (схема) границ территории объекта культурного наследия регионального значения «Банк коммерческий Волжско-Камский, конец XIX в.», расположенного по адресу: г.Казань, ул. М.Джалиля, д.7.**



Условные обозначения:

 объект культурного наследия

 территория объекта культурного наследия

Топографический план объекта культурного наследия

**Картографическое описание** границ территории объекта культурного наследия регионального значения «Банк коммерческий Волжско-Камский, конец XIX в.», расположенного по адресу: г.Казань, ул. М.Джалиля, д.7.

Граница территории объекта культурного наследия регионального значения проходит следующим образом:

**юго-западная часть:** от улицы Мусы Джалиля по боковой границе земельного участка (поворотные точки 7-8-9-10-11-1-2);

**северо-западная часть:** по внутриквартальной границе участка (поворотные точки 2-3-4);

**северо-восточная часть:** от улицы Мусы Джалиля по боковой границе земельного участка (поворотные точки 6-5-4);

**юго-восточная часть:** по улице М.Джалиля по красной линии по передней границе земельного участка (поворотные точки 7-6).

#### Таблица поворотных точек

границ территории объекта культурного наследия регионального значения «Банк коммерческий Волжско-Камский, конец XIX в.», расположенного по адресу: г.Казань, ул. М.Джалиля, д.7

Координаты точки в местной системе координат (МСК-16)			Координаты точки во Всемирной геодезической системе координат 1984 года (WGS-84)	
№	X	Y	северная широта В	восточная долгота L
1.	476041.74	1304938.27	55° 47' 30.13"	49° 06' 37.49"
2.	476042.97	1304938.27	55° 47' 30.17"	49° 06' 37.49"
3.	476063.16	1304955.17	55° 47' 30.82"	49° 06' 38.46"
4.	476071.45	1304961.76	55° 47' 31.09"	49° 06' 38.84"
5.	476062.50	1304972.74	55° 47' 30.80"	49° 06' 39.47"
6.	476039.34	1305004.31	55° 47' 30.05"	49° 06' 41.28"
7.	476004.36	1304977.51	55° 47' 28.92"	49° 06' 39.74"
8.	476015.48	1304963.39	55° 47' 29.28"	49° 06' 38.93"
9.	476016.10	1304963.74	55° 47' 29.30"	49° 06' 38.95"
10.	476021.35	1304958.50	55° 47' 29.47"	49° 06' 38.65"
11.	476037.72	1304942.80	55° 47' 30.00"	49° 06' 37.75"



**26. Карта (схема) границ территории объекта культурного наследия регионального значения «Бывший Дрябловский дом, построен в начале XVIII столетия, является памятником гражданской архитектуры, выполненным в стиле русского барокко», расположенного по адресу: г.Казань, ул. М.Джалиля, д.19.**



Условные обозначения:

- объект культурного наследия
- территория объекта культурного наследия

Топографический план объекта культурного наследия



**Картографическое описание** границ территории объекта культурного наследия регионального значения «Дом Дряблова, XVIII в.», расположенного по адресу: г.Казань, ул. М.Джалиля, д.19.

Граница территории объекта культурного наследия регионального значения проходит следующим образом:

**юго-западная часть:** по улице Профсоюзная до пересечения с улицей Чернышевского по красной линии по передней границе (поворотные точки 25-1)

**северо-западная часть:** по улице Чернышевского до пересечения с улицей Профсоюзная по красной линии по передней границе (поворотные точки 1-2-3);

**северо-восточная часть:** от улицы Чернышевского по внутриквартальной границе (поворотные точки 3-4-5-6-7-8-9-10-11-12-13-14-15-16-17-18-19-20-21-22-23);

**юго-восточная часть:** по улице М.Джалиля до пересечения с улицей Профсоюзная по красной линии по передней границе (поворотные точки 23-24-25).

**Таблица поворотных точек**

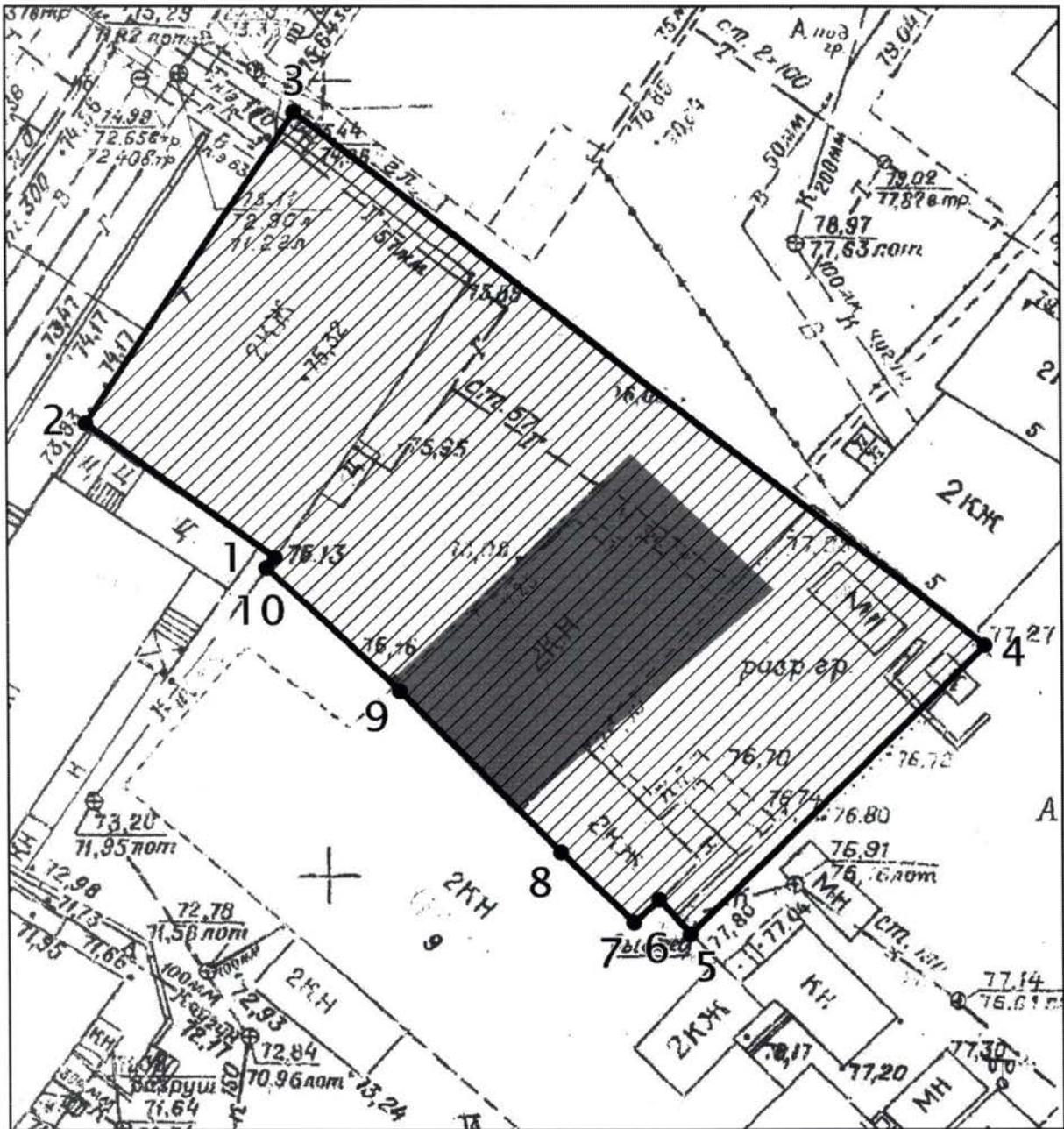
границ территории объекта культурного наследия регионального значения «Дом Дряблова, XVIII в.», расположенного по адресу: г.Казань, ул. М.Джалиля, д.19

Координаты точки в местной системе координат (МСК-16)			Координаты точки во Всемирной геодезической системе координат 1984 года (WGS-84)	
№	X	Y	северная широта В	восточная долгота L
1.	476245.61	1304996.58	55° 47' 36.72"	49° 06' 40.85"
2.	476292.35	1305026.50	55° 47' 38.23"	49° 06' 42.57"
3.	476295.44	1305028.41	55° 47' 38.33"	49° 06' 42.68"
4.	476286.48	1305039.40	55° 47' 38.04"	49° 06' 43.31"
5.	476287.10	1305039.75	55° 47' 38.06"	49° 06' 43.33"
6.	476278.76	1305047.42	55° 47' 37.79"	49° 06' 43.77"
7.	476263.93	1305061.55	55° 47' 37.31"	49° 06' 44.58"
8.	476265.48	1305063.29	55° 47' 37.36"	49° 06' 44.68"
9.	476261.77	1305066.61	55° 47' 37.24"	49° 06' 44.87"
10.	476256.20	1305061.56	55° 47' 37.06"	49° 06' 44.58"
11.	476253.42	1305064.53	55° 47' 36.97"	49° 06' 44.75"
12.	476256.83	1305067.66	55° 47' 37.08"	49° 06' 44.93"
13.	476253.74	1305070.45	55° 47' 36.98"	49° 06' 45.09"
14.	476255.29	1305072.19	55° 47' 37.03"	49° 06' 45.19"
15.	476240.46	1305086.67	55° 47' 36.55"	49° 06' 46.02"
16.	476238.60	1305084.76	55° 47' 36.49"	49° 06' 45.91"
17.	476237.67	1305085.63	55° 47' 36.46"	49° 06' 45.96"



18.	476231.79	1305079.89	55° 47' 36.27"	49° 06' 45.63"
19.	476225.61	1305084.77	55° 47' 36.07"	49° 06' 45.91"
20.	476224.68	1305083.73	55° 47' 36.04"	49° 06' 45.85"
21.	476206.77	1305104.83	55° 47' 35.46"	49° 06' 47.06"
22.	476199.96	1305099.61	55° 47' 35.24"	49° 06' 46.76"
23.	476185.75	1305118.27	55° 47' 34.78"	49° 06' 47.83"
24.	476181.11	1305114.79	55° 47' 34.63"	49° 06' 47.63"
25.	476164.08	1305100.87	55° 47' 34.08"	49° 06' 46.83"

27. Карта (схема) границ территории объекта культурного наследия регионального значения «Церковь Козьмы и Дамиана, 1708 г.», расположенного по адресу: г.Казань, ул. М.Джалиля, д.21.



Условные обозначения:



объект культурного наследия



территория объекта культурного наследия

Топографический план объекта культурного наследия



**Картографическое описание** границ территории объекта культурного наследия регионального значения «Церковь Козьмы и Дамиана, 1708 г.», расположенного по адресу: г.Казань, ул. М.Джалиля, д.21.

Граница территории объекта культурного наследия регионального значения проходит следующим образом:

**юго-западная часть:** от улицы Чернышевского по боковой границе участка (поворотные точки 2-1-10-9-8-7-6-5);

**северо-западная часть:** по улице Чернышевского по красной линии, по передней границе участка (поворотные точки 2-3);

**северо-восточная часть:** от улицы Чернышевского по боковой границе участка (поворотные точки 3-4);

**юго-восточная часть:** по внутриквартальной границе участка (поворотные точки 7-6-5-4).

### Таблица поворотных точек

границ территории объекта культурного наследия регионального значения «Церковь Козьмы и Дамиана, 1708 г.», расположенного по адресу: г.Казань, ул. М.Джалиля, д.21

Координаты точки в местной системе координат (МСК-16)			Координаты точки во Всемирной геодезической системе координат 1984 года (WGS-84)	
№	X	Y	северная широта В	восточная долгота L
1.	476287.10	1305039.92	55° 47' 38.06"	49° 06' 43.34"
2.	476295.75	1305028.59	55° 47' 38.34"	49° 06' 42.69"
3.	476315.25	1305041.11	55° 47' 38.97"	49° 06' 43.41"
4.	476281.59	1305082.97	55° 47' 37.88"	49° 06' 45.81"
5.	476263.63	1305065.04	55° 47' 37.30"	49° 06' 44.78"
6.	476265.79	1305063.12	55° 47' 37.37"	49° 06' 44.67"
7.	476264.24	1305061.55	55° 47' 37.32"	49° 06' 44.58"
8.	476268.57	1305057.19	55° 47' 37.46"	49° 06' 44.33"
9.	476278.76	1305047.42	55° 47' 37.79"	49° 06' 43.77"
10.	476286.48	1305039.40	55° 47' 38.04"	49° 06' 43.31"





**Картографическое описание** границ территории объекта культурного наследия регионального значения «Комплекс храмовый XVIII – XIX вв.: Дом причта 1845 - 1847 гг., архитектор Ф.И. Петонди», расположенного по адресу: г.Казань, ул. М.Джалиля, д.21/5.

Граница территории объекта культурного наследия регионального значения проходит следующим образом:

**юго-западная часть:** от улицы М.Джалиля по боковой границе земельного участка ( поворотные точки 10-11-12-1);

**северо-западная часть:** по внутриквартальной границе земельного участка (поворотные точки 1-2-3-4-5-6-7-8);

**северо-восточная часть:** от улицы М.Джалиля по боковой границе земельного участка (поворотные точки 8-9);

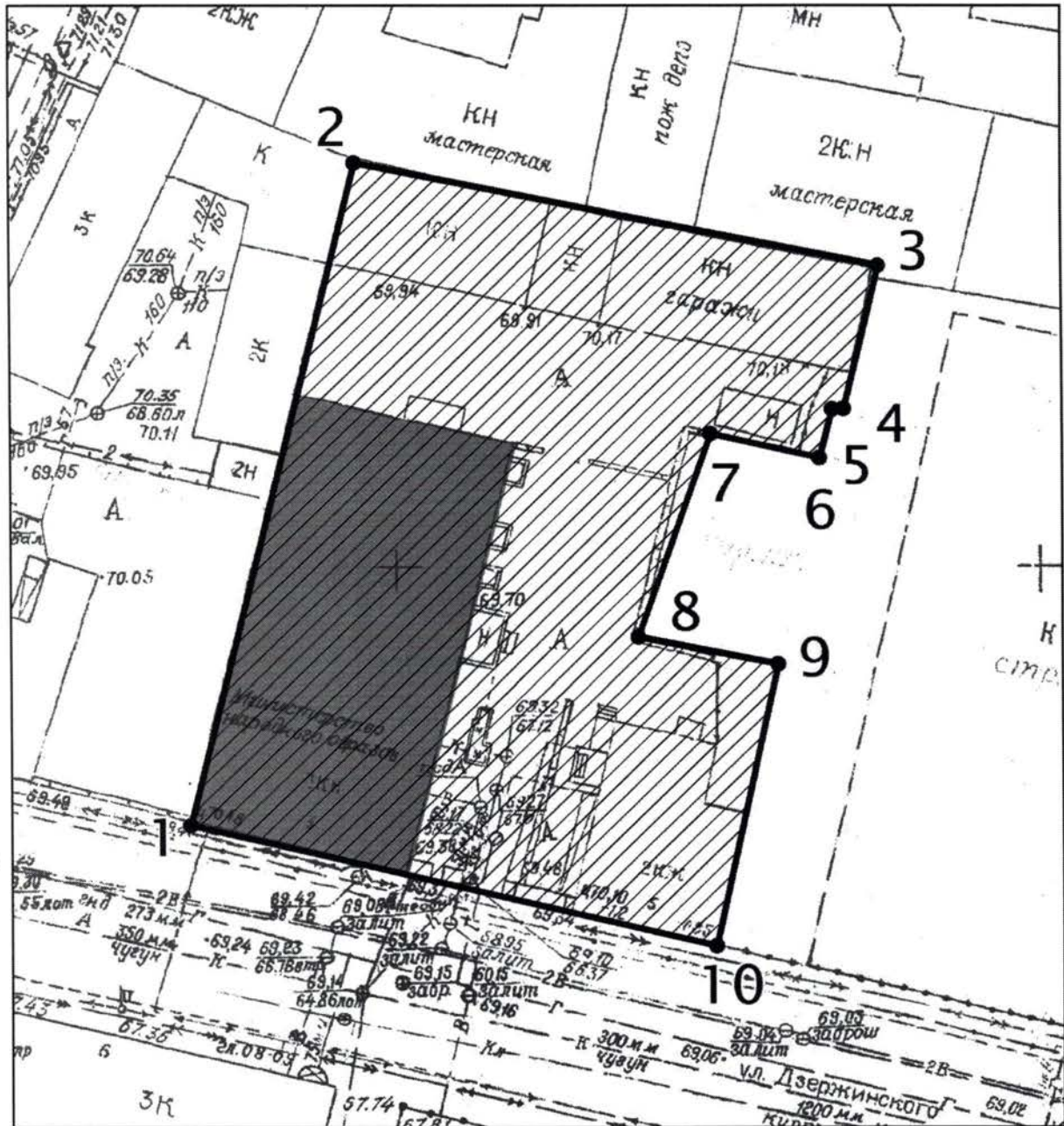
**юго-восточная часть:** по улице М.Джалиля по красной линии, по передней границе земельного участка (поворотные точки 10-9).

#### Таблица поворотных точек



границ территории объекта культурного наследия регионального значения «Комплекс храмовый XVIII – XIX вв.: Дом причта 1845 - 1847 гг., архитектор Ф.И. Петонди», расположенного по адресу: г.Казань, ул. М.Джалиля, д.21/5

Координаты точки в местной системе координат (МСК-16)			Координаты точки во Всемирной геодезической системе координат 1984 года (WGS-84)	
№	X	Y	северная широта В	восточная долгота L
1.	476199.96	1305099.96	55° 47' 35.24"	49° 06' 46.78"
2.	476206.46	1305105.00	55° 47' 35.45"	49° 06' 47.07"
3.	476201.83	1305110.76	55° 47' 35.30"	49° 06' 47.40"
4.	476203.68	1305112.15	55° 47' 35.36"	49° 06' 47.48"
5.	476201.83	1305114.77	55° 47' 35.30"	49° 06' 47.63"
6.	476213.59	1305123.81	55° 47' 35.68"	49° 06' 48.15"
7.	476211.74	1305125.91	55° 47' 35.62"	49° 06' 48.27"
8.	476220.72	1305132.34	55° 47' 35.91"	49° 06' 48.64"
9.	476214.54	1305141.06	55° 47' 35.71"	49° 06' 49.14"
10.	476185.44	1305118.45	55° 47' 34.77"	49° 06' 47.84"
11.	476185.75	1305118.27	55° 47' 34.78"	49° 06' 47.83"
12.	476199.34	1305100.66	55° 47' 35.22"	49° 06' 46.82"

**29. Карта (схема) границ территории объекта культурного наследия регионального значения «Дом П.П.Деевой – П.А.Манасеина – Здание типографии Казанского университета начала 19 века», расположенного по адресу: г.Казань, ул. Дзержинского, д.3.**



Условные обозначения:

-  объект культурного наследия
-  территория объекта культурного наследия

Топографический план объекта культурного наследия



**Картографическое описание** границ территории объекта культурного наследия регионального значения «Дом П.П.Деевой – П.А.Манасеина – Здание типографии Казанского университета начала 19 века», расположенного по адресу: г.Казань, ул. Дзержинского, д.3.

Граница территории объекта культурного наследия регионального значения проходит следующим образом:

**юго-западная часть:** по улице Дзержинского по красной линии, по передней границе земельного участка (поворотные точки 1-10);

**северо-западная часть:** от улицы Дзержинского по боковой границе земельного участка (поворотные точки 1-2);

**северо-восточная часть:** по внутриквартальной границе земельного участка (поворотные точки 2-3);

**юго-восточная часть:** от улицы Дзержинского по боковой границе земельного участка (поворотные точки 10-9-8-7-6-5-4-3).

#### Таблица поворотных точек

границ территории объекта культурного наследия регионального значения «Дом П.П.Деевой – П.А.Манасеина – Здание типографии Казанского университета начала 19 века», расположенного по адресу: г.Казань, ул. Дзержинского, д.3

Координаты точки в местной системе координат (МСК-16)			Координаты точки во Всемирной геодезической системе координат 1984 года (WGS-84)	
№	X	Y	северная широта В	восточная долгота L
1.	476546.32	1305076.74	55° 47' 46.44"	49° 06' 45.47"
2.	476599.83	1305089.57	55° 47' 48.17"	49° 06' 46.21"
3.	476591.53	1305130.17	55° 47' 47.90"	49° 06' 48.54"
4.	476580.08	1305127.40	55° 47' 47.53"	49° 06' 48.38"
5.	476579.77	1305126.53	55° 47' 47.52"	49° 06' 48.33"
6.	476576.06	1305125.66	55° 47' 47.40"	49° 06' 48.28"
7.	476577.91	1305117.12	55° 47' 47.46"	49° 06' 47.79"
8.	476561.51	1305111.57	55° 47' 46.93"	49° 06' 47.47"
9.	476559.36	1305122.37	55° 47' 46.86"	49° 06' 48.09"
10.	476536.78	1305117.52	55° 47' 46.13"	49° 06' 47.81"





**Картографическое описание** границ территории объекта культурного наследия регионального значения «Дом, где жил Л.Н.Толстой в 1846-1847 гг. (каменный флигель во дворе)», расположенного по адресу: г.Казань, ул. Дзержинского, д.11.

Граница территории объекта культурного наследия регионального значения проходит следующим образом:

**юго-западная часть:** по внутриквартальной границе земельного участка (поворотные точки 1-2);

**северо-западная часть:** по внутриквартальной границе земельного участка (поворотные точки 2-3-4-5);

**северо-восточная часть:** по внутриквартальной границе земельного участка (поворотные точки 5-6);

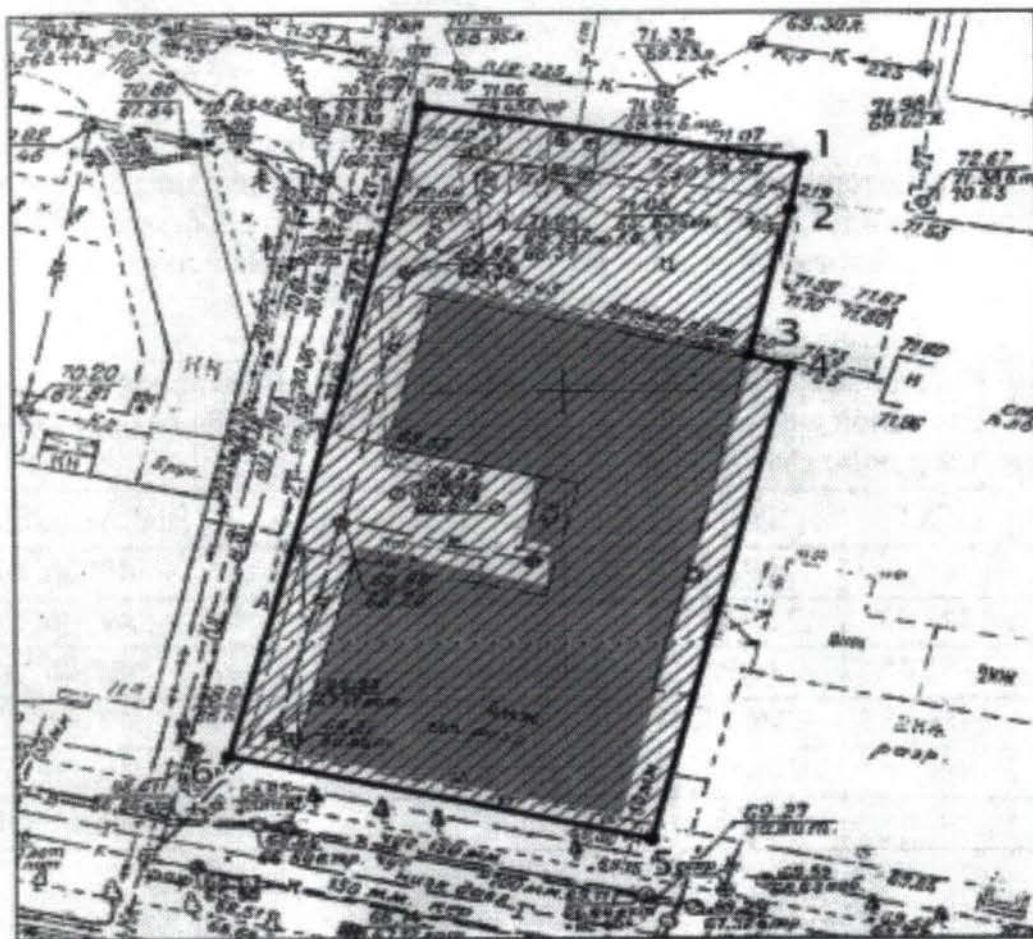
**юго-восточная часть:** по внутриквартальной границе земельного участка (поворотные точки 1-6).

#### Таблица поворотных точек

границ территории объекта культурного наследия регионального значения «Дом, где жил Л.Н.Толстой в 1846-1847 гг. (каменный флигель во дворе)», расположенного по адресу: г.Казань, ул. Дзержинского, д.11

Координаты точки в местной системе координат (МСК-16)			Координаты точки во Всемирной геодезической системе координат 1984 года (WGS-84)	
№	X	Y	северная широта В	восточная долгота L
1.	476556.78	1305300.78	55° 47' 46.77"	49° 06' 58.33"
2.	476561.39	1305277.08	55° 47' 46.92"	49° 06' 56.97"
3.	476568.82	1305278.12	55° 47' 47.16"	49° 06' 57.03"
4.	476576.87	1305283.51	55° 47' 47.42"	49° 06' 57.34"
5.	476588.93	1305284.71	55° 47' 47.81"	49° 06' 57.41"
6.	476588.33	1305305.45	55° 47' 47.79"	49° 06' 58.60"

**31. Карта (схема) границ территории объекта культурного наследия регионального значения «Здание номеров Банарцева, где в 1888 г. неоднократно останавливались: писатель – демократ Успенский Глеб Иванович, в 1888 и 1895 гг. – писатель Короленко Владимир Галактионович, в 1906 г. работал в портняжной мастерской один из руководителей Казанского комитета РСДРП (б) Комлев Абрам Павлович», расположенного по адресу: г.Казань, ул. Дзержинского, д.13.**



Условные обозначения:

■ объект культурного наследия

▨ территория объекта культурного наследия

Топографический план объекта культурного наследия



**Картографическое описание** границ территории объекта культурного наследия регионального значения «Здание номеров Банарцева, где в 1888 г. неоднократно останавливались: писатель – демократ Успенский Глеб Иванович, в 1888 и 1895 гг. – писатель Короленко Владимир Галактионович, в 1906 г. работал в портняжной мастерской один из руководителей Казанского комитета РСДРП (б) Комлев Абрам Павлович», расположенного по адресу:  
г.Казань, ул. Дзержинского, д.13.

Граница территории объекта культурного наследия регионального значения проходит следующим образом:

**юго-западная часть:** по улице Дзержинского по красной линии, по передней границе земельного участка (п.т. № 6-5);

**северо-западная часть:** от улицы Дзержинского по боковой границе земельного участка (поворотные точки 6-7);

**северо-восточная часть:** по внутриквартальной границе земельного участка (поворотные точки 7-1);

**юго-восточная часть:** от ул.Дзержинского по боковой границе земельного участка (поворотные точки 5-4-3-2-1).

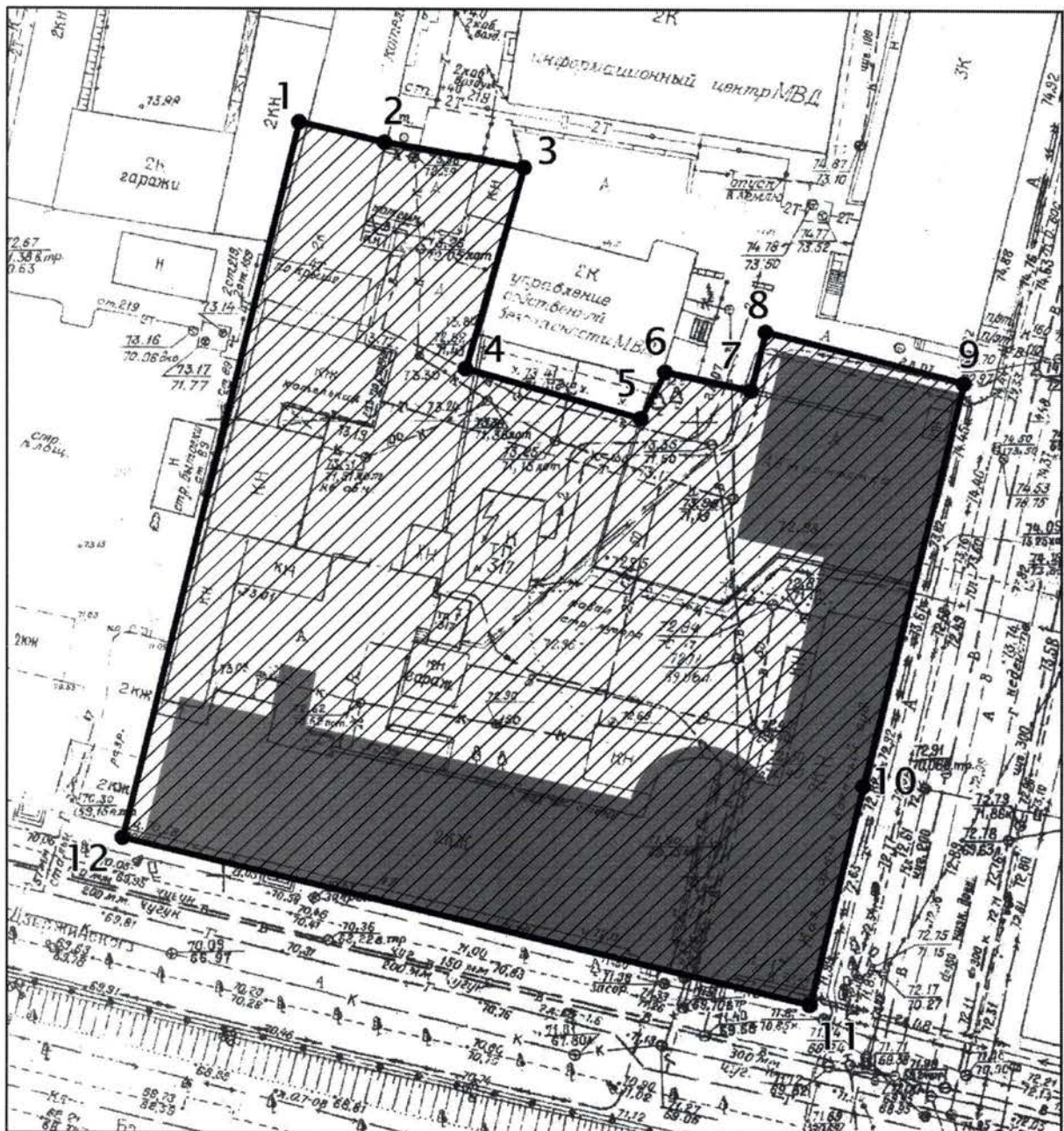
#### Таблица поворотных точек

границ территории объекта культурного наследия регионального значения «Здание номеров Банарцева, где в 1888 г. неоднократно останавливались: писатель – демократ Успенский Глеб Иванович, в 1888 и 1895 гг. – писатель Короленко Владимир Галактионович, в 1906 г. работал в портняжной мастерской один из руководителей Казанского комитета РСДРП (б) Комлев Абрам Павлович», расположенного по адресу: г.Казань, ул. Дзержинского, д.13.



Координаты точки в местной системе координат (МСК-16)			Координаты точки во Всемирной геодезической системе координат 1984 года (WGS-84)	
№	X	Y	северная широта В	восточная долгота L
1.	476527.69	1306659.77	55° 47' 45.77"	49° 08' 16.33"
2.	476516.95	1306719.02	55° 47' 45.42"	49° 08' 19.73"
3.	476470.24	1306712.47	55° 47' 43.91"	49° 08' 19.35"
4.	476473.92	1306690.16	55° 47' 44.03"	49° 08' 18.07"
5.	476475.47	1306690.34	55° 47' 44.08"	49° 08' 18.08"
6.	476476.08	1306689.46	55° 47' 44.10"	49° 08' 18.03"
7.	476482.27	1306690.33	55° 47' 44.30"	49° 08' 18.08"
8.	476487.49	1306666.10	55° 47' 44.47"	49° 08' 16.69"
9.	476490.26	1306652.51	55° 47' 44.56"	49° 08' 15.91"



32. Карта (схема) границ территории объекта культурного наследия регионального значения «Здание городской больницы, конец XVIII в., начало XIX в.», расположенного по адресу: г.Казань, ул. Дзержинского, д.17.



Условные обозначения:

-  объект культурного наследия
-  территория объекта культурного наследия

Топографический план объекта культурного наследия



**Картографическое описание** границ территории объекта культурного наследия регионального значения «Здание городской больницы, конец XVIII в., начало XIX в.», расположенного по адресу: г.Казань, ул. Дзержинского, д.17.

Граница территории объекта культурного наследия регионального значения проходит следующим образом:

**юго-западная часть:** по улице Дзержинского до пересечения с улицей К.Фукса по красной линии, по передней границе земельного участка (поворотные точки 12-11);

**северо-западная часть:** от улицы Дзержинского по боковой границе земельного участка (поворотные точки 12-1);

**северо-восточная часть:** от улицы К.Фукса по боковой границе земельного участка (поворотные точки 9-8-6-5-4-3-2-1);

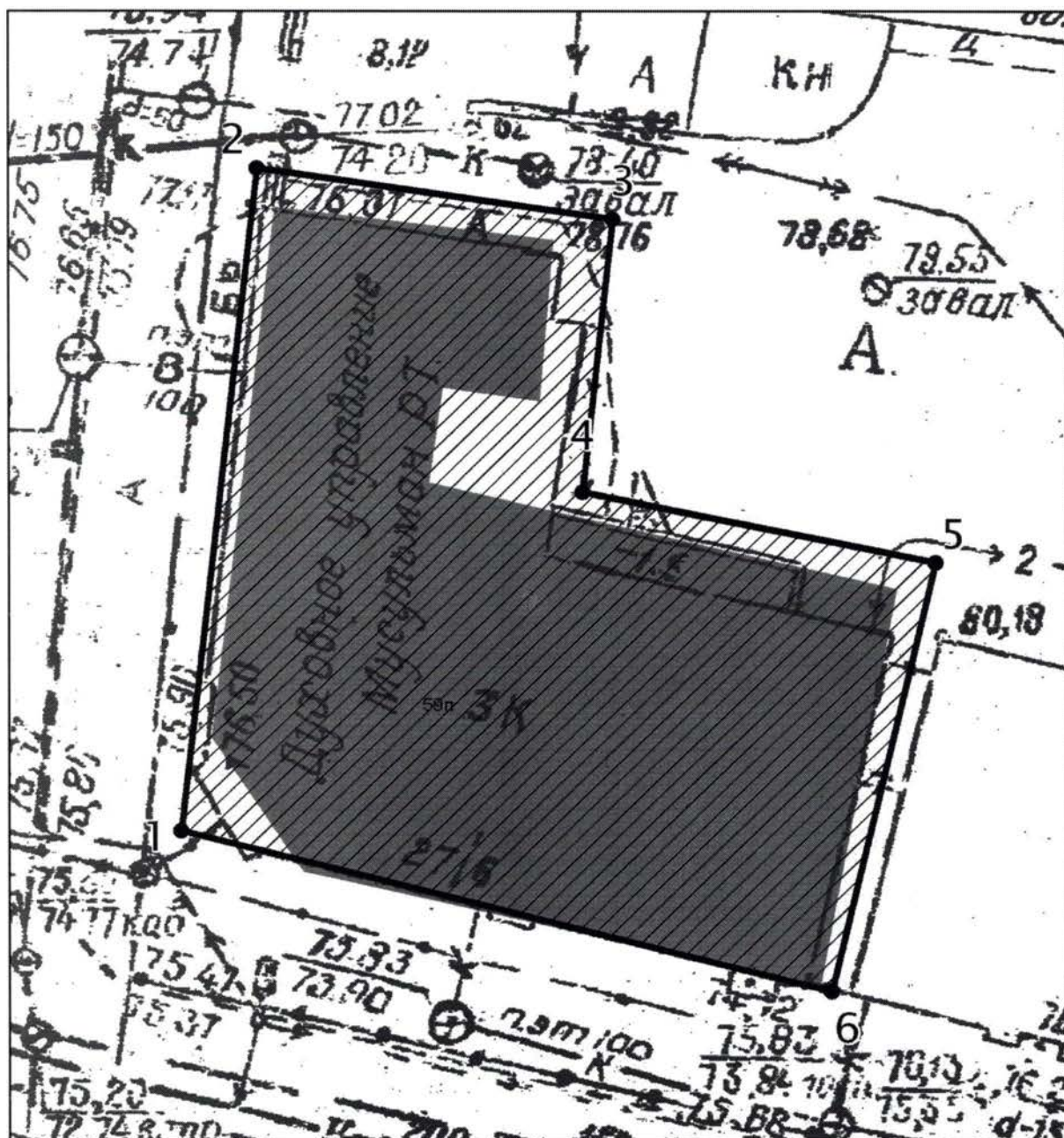
**юго-восточная часть:** по улице К.Фукса до пересечения с улицей Дзержинского по красной линии по передней границе земельного участка (поворотные точки 9-10-11).

#### Таблица поворотных точек

границ территории объекта культурного наследия регионального значения «Здание городской больницы, конец XVIII в., начало XIX в.», расположенного по адресу: г.Казань, ул. Дзержинского, д.17.

Координаты точки в местной системе координат (МСК-16)			Координаты точки во Всемирной геодезической системе координат 1984 года (WGS-84)	
№	X	Y	северная широта В	восточная долгота L
1.	476550.10	1305400.79	55° 47' 46.55"	49° 07' 04.07"
2.	476547.95	1305409.85	55° 47' 46.48"	49° 07' 04.59"
3.	476545.18	1305424.49	55° 47' 46.39"	49° 07' 05.43"
4.	476523.21	1305418.42	55° 47' 45.68"	49° 07' 05.08"
5.	476517.98	1305436.89	55° 47' 45.51"	49° 07' 06.14"
6.	476522.93	1305439.50	55° 47' 45.67"	49° 07' 06.29"
7.	476521.09	1305448.56	55° 47' 45.61"	49° 07' 06.81"
8.	476527.27	1305449.95	55° 47' 45.81"	49° 07' 06.89"
9.	476521.73	1305470.86	55° 47' 45.63"	49° 07' 08.09"
10.	476477.80	1305460.29	55° 47' 44.21"	49° 07' 07.48"
11.	476453.67	1305454.74	55° 47' 43.43"	49° 07' 07.16"
12.	476471.83	1305382.42	55° 47' 44.02"	49° 07' 03.01"

33. Карта (схема) границ территории объекта культурного наследия регионального значения «Дом жилой Алексеевых-Сахарова, середина XIX в., начало XX в.», расположенный по адресу: г.Казань, ул.Дзержинского, д.27/6.



Условные обозначения:

- объект культурного наследия
- территория объекта культурного наследия

Топографический план объекта культурного наследия



**Картографическое описание** границ территории объекта культурного наследия регионального значения «Дом жилой Алексеевых-Сахарова, середина XIX в., начало XX в.», расположенный по адресу: г.Казань, ул.Дзержинского, д.27/6.

Граница территории объекта культурного наследия регионального значения проходит следующим образом:

**юго-западная часть:** по улице Дзержинского до пересечения с улицей Лобачевского, по красной линии, по передней границе земельного участка (поворотные точки 6-1);

**северо-западная часть:** по улице Лобачевского до пересечения с улицей Дзержинского по красной линии по передней границе земельного участка (поворотные точки 2-1);

**северо-восточная часть:** от улицы Лобачевского по боковой границе земельного участка (поворотные точки 2-3-4-5)

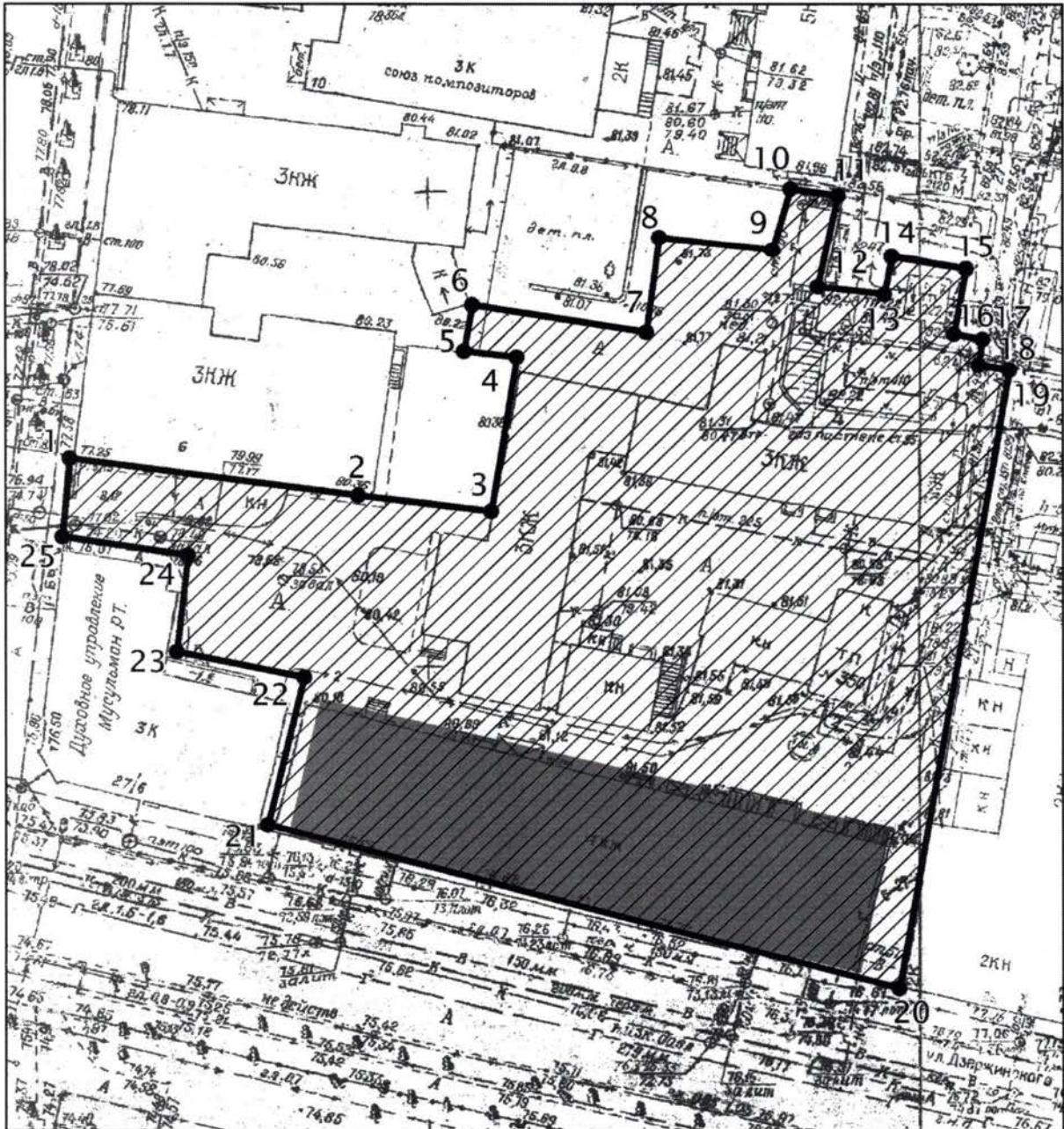
**юго-восточная часть:** от улицы Дзержинского по боковой границе земельного участка (поворотные точки 6-5).

#### Таблица поворотных точек

границ территории объекта культурного наследия регионального значения  
«Дом жилой Алексеевых-Сахарова, середина XIX в., начало XX в.»,  
расположенный по адресу: г.Казань, ул.Дзержинского, д.27/6

Координаты точки в местной системе координат (МСК-16)			Координаты точки во Всемирной геодезической системе координат 1984 года (WGS-84)	
№	X	Y	северная широта В	восточная долгота L
1.	476406.29	1305652.90	55° 47' 41.89"	49° 07' 18.53"
2.	476431.35	1305655.66	55° 47' 42.70"	49° 07' 18.69"
3.	476429.51	1305668.55	55° 47' 42.64"	49° 07' 19.43"
4.	476419.30	1305667.52	55° 47' 42.31"	49° 07' 19.37"
5.	476416.53	1305680.24	55° 47' 42.22"	49° 07' 20.10"
6.	476400.14	1305676.61	55° 47' 41.69"	49° 07' 19.89"

**34. Карта (схема) границ территории объекта культурного наследия регионального значения «Жилой дом, 1952г., архитектор А.И.Валеев», расположенный по адресу: г.Казань, ул.Дзержинского, д.27.**



Условные обозначения:

- объект культурного наследия
- территория объекта культурного наследия

Топографический план объекта культурного наследия



**Картографическое описание** границ территории объекта культурного наследия регионального значения «Жилой дом, 1952г., архитектор А.И.Валеев», расположенный по адресу: г.Казань, ул.Дзержинского, д.27.

Граница территории объекта культурного наследия регионального значения проходит следующим образом:

**юго-западная часть:** по улице Дзержинского по красной линии по передней границе земельного участка (поворотные точки 21-20);

**северо-западная часть:** от улицы Дзержинского по боковой границе земельного участка (поворотные точки 21-23-24-25-1);

**северо-восточная часть:** по внутриквартальной границе земельного участка (поворотные точки 1-2-3-4-5-6-7-8-9-10-11-12-13-14-15-16-17-18-19);

**юго-восточная часть:** от улицы Дзержинского по боковой границе земельного участка (поворотные точки 20-19).

**Таблица поворотных точек**

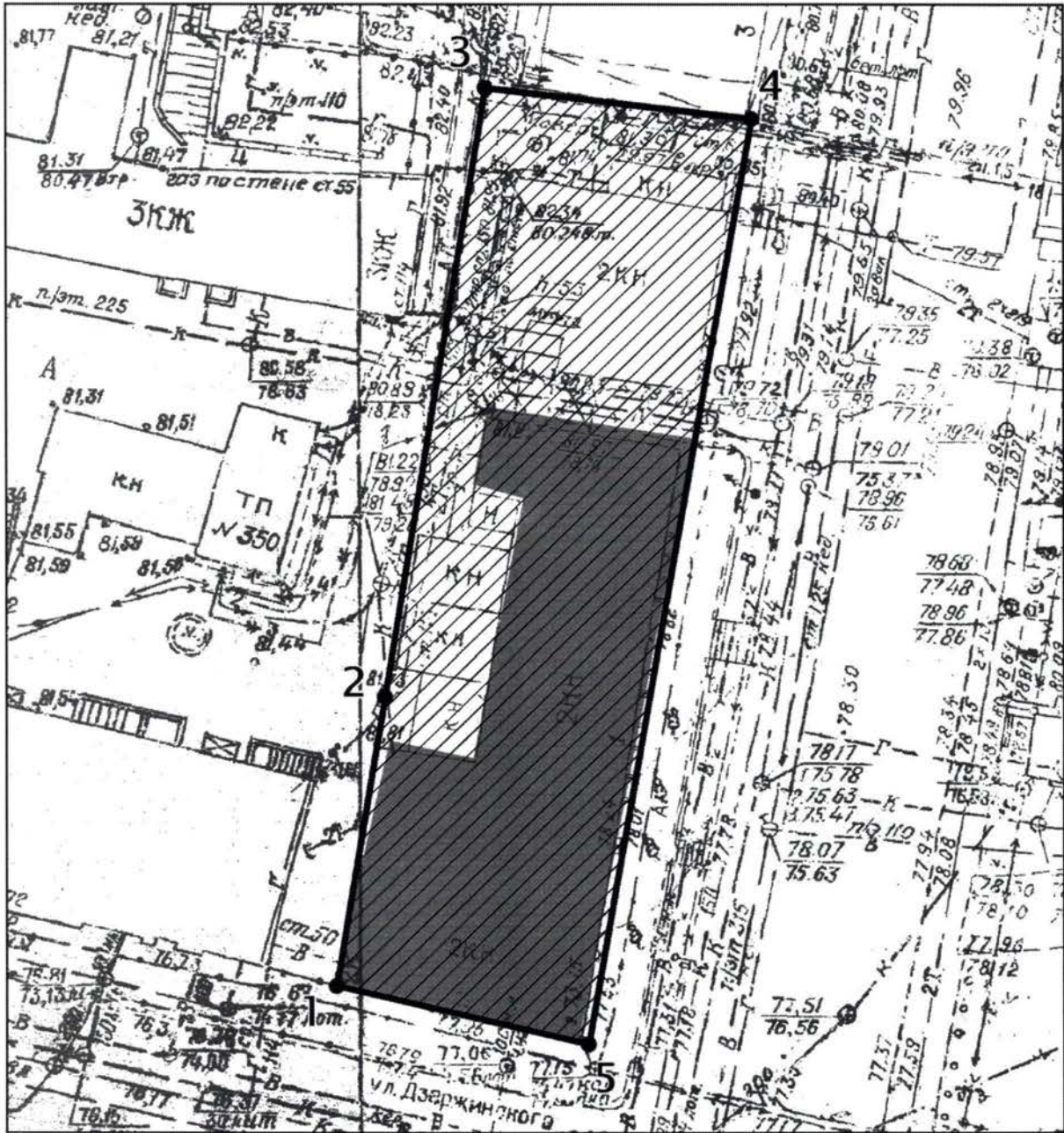
границ территории объекта культурного наследия регионального значения «Жилой дом, 1952г., архитектор А.И.Валеев», расположенный по адресу: г.Казань, ул.Дзержинского, д.27

Координаты точки в местной системе координат (МСК-16)			Координаты точки во Всемирной геодезической системе координат 1984 года (WGS-84)	
№	X	Y	северная широта В	восточная долгота L
1.	476439.70	1305656.52	55° 47' 42.97"	49° 07' 18.74"
2.	476435.72	1305685.79	55° 47' 42.84"	49° 07' 20.42"
3.	476434.19	1305699.39	55° 47' 42.79"	49° 07' 21.20"
4.	476450.27	1305701.98	55° 47' 43.31"	49° 07' 21.35"
5.	476450.88	1305696.58	55° 47' 43.33"	49° 07' 21.04"
6.	476455.83	1305697.44	55° 47' 43.49"	49° 07' 21.09"
7.	476453.07	1305715.22	55° 47' 43.40"	49° 07' 22.11"
8.	476462.97	1305716.42	55° 47' 43.72"	49° 07' 22.18"
9.	476461.75	1305727.92	55° 47' 43.68"	49° 07' 22.84"
10.	476468.25	1305729.83	55° 47' 43.89"	49° 07' 22.95"
11.	476467.32	1305734.54	55° 47' 43.86"	49° 07' 23.22"
12.	476457.73	1305732.46	55° 47' 43.55 "	49° 07' 23.10"
13.	476457.12	1305739.25	55° 47' 43.53"	49° 07' 23.49"
14.	476461.15	1305740.12	55° 47' 43.66"	49° 07' 23.54"
15.	476459.61	1305747.61	55° 47' 43.61"	49° 07' 23.97"

16.	476452.80	1305746.40	55° 47' 43.39"	49° 07' 23.90"
17.	476452.19	1305749.37	55° 47' 43.37"	49° 07' 24.07"
18.	476449.41	1305749.02	55° 47' 43.28"	49° 07' 24.05"
19.	476449.10	1305752.16	55° 47' 43.27"	49° 07' 24.23"
20.	476383.83	1305740.92	55° 47' 41.16"	49° 07' 23.58"
21.	476399.57	1305675.01	55° 47' 41.67"	49° 07' 19.80"
22.	476416.48	1305679.01	55° 47' 42.22"	49° 07' 20.03"
23.	476419.11	1305665.82	55° 47' 42.30"	49° 07' 19.27"
24.	476429.10	1305667.81	55° 47' 42.63"	49° 07' 19.39"
25.	476430.89	1305655.70	55° 47' 42.69"	49° 07' 18.69"



**35. Карта (схема) границ территории объекта культурного наследия регионального значения «Бывшее здание редакции газеты «Красная Татария», которую посетил В.В.Маяковский 20 января 1927 г.», расположенный по адресу: г.Казань, ул. Театральная, д.1/29 (адрес согласно постановлению Совета Министров Татарской АССР от 30.10.1959 №591 г. Казань, ул. Дзержинского, 29/1)**



Условные обозначения:

- объект культурного наследия
- территория объекта культурного наследия

Топографический план объекта культурного наследия

**36. Картографическое описание** границ территории объекта культурного наследия регионального значения «Бывшее здание редакции газеты «Красная Татария», которую посетил В.В.Маяковский 20 января 1927 г.», расположенный по адресу: г.Казань, ул. Театральная, д.1/29 (адрес согласно постановлению Совета Министров Татарской АССР от 30.10.1959 №591 г. Казань, ул. Дзержинского, 29/1)

Граница территории объекта культурного наследия регионального значения проходит следующим образом:

**юго-западная часть:** по улице Дзержинского до пересечения с улицей Театральная по красной линии, по передней границе земельного участка (поворотные точки 1-5);

**северо-западная часть:** от улицы Дзержинского по боковой границе земельного участка (поворотные точки 1-2-3);

**северо-восточная часть:** от улицы Театральная по боковой границе земельного участка (поворотные точки 4-3);

**юго-восточная часть:** по улице Театральная до пересечения с улицей Дзержинского по красной линии, по передней границе земельного участка (поворотные точки 4-5).

#### Таблица поворотных точек

границ территории объекта культурного наследия регионального значения «Бывшее здание редакции газеты «Красная Татария», которую посетил В.В.Маяковский 20 января 1927 г.», расположенный по адресу: г.Казань, ул. Театральная, д.1/29

Координаты точки в местной системе координат (МСК-16)			Координаты точки во Всемирной геодезической системе координат 1984 года (WGS-84)	
№	X	Y	северная широта B	восточная долгота L
1.	476383.83	1305741.27	55° 47' 41.16"	49° 07' 23.60"
2.	476404.86	1305744.55	55° 47' 41.84"	49° 07' 23.79"
3.	476448.79	1305751.64	55° 47' 43.26"	49° 07' 24.20"
4.	476446.65	1305770.28	55° 47' 43.19"	49° 07' 25.27"
5.	476379.83	1305758.87	55° 47' 41.03"	49° 07' 24.61"



37. Карта (схема) границ территории объекта культурного наследия регионального значения «Дом, в котором в 1939-1940 гг. жил татарский поэт, Герой Советского Союза Мусса Джалиль», расположенный по адресу: г.Казань, ул. Ершова, д.2/1



Условные обозначения:

- объект культурного наследия
- территория объекта культурного наследия

Топографический план объекта культурного наследия

**Картографическое описание** границ территории объекта культурного наследия регионального значения «Дом, в котором в 1939-1940 гг. жил татарский поэт, Герой Советского Союза Мусса Джалиль», расположенный по адресу: г.Казань, ул. Ершова, д.2/1.

Граница территории объекта культурного наследия регионального значения проходит следующим образом:

**юго-западная часть:** от улицы Чехова по боковой границе земельного участка (поворотные точки 3-2-1);

**северо-западная часть:** по улице Чехова до пересечения с улицей Н.Ершова по красной линии, по передней границе земельного участка (поворотные точки 3-4);

**северо-восточная часть:** по улице Н.Ершова до пересечения с улицей Чехова по красной линии по передней границе земельного участка (поворотные точки 5-4);

**юго-восточная часть:** от улицы Н.Ершова по боковой границе земельного участка (поворотные точки 5-1).

#### Таблица поворотных точек

границ территории объекта культурного наследия регионального значения «Дом, в котором в 1939-1940 гг. жил татарский поэт, Герой Советского Союза Мусса Джалиль», расположенный по адресу: г.Казань, ул. Ершова, д.2/1

Координаты точки в местной системе координат (МСК-16)			Координаты точки во Всемирной геодезической системе координат 1984 года (WGS-84)	
№	X	Y	северная широта B	восточная долгота L
1.	476058.74	1307380.27	55° 47' 30.57"	49° 08' 57.64"
2.	476061.19	1307367.20	55° 47' 30.65"	49° 08' 56.89"
3.	476063.95	1307350.99	55° 47' 30.74"	49° 08' 55.96"
4.	476150.87	1307363.92	55° 47' 33.55"	49° 08' 56.71"
5.	476145.98	1307393.72	55° 47' 33.39"	49° 08' 58.42"



**38. Карта (схема) границ территории объекта культурного наследия регионального значения «Здание Казанской духовной академии, 1845-1848гг., арх.А.И.Песке», расположенный по адресу: г.Казань, ул. Ершова, д.2**



Условные обозначения:



объект культурного наследия



территория объекта культурного наследия

Топографический план объекта культурного наследия



**Картографическое описание** границ территории объекта культурного наследия регионального значения «Здание Казанской духовной академии, 1845-1848гг., арх.А.И.Песке», расположенный по адресу: г.Казань, ул. Ершова, д.2.

Граница территории объекта культурного наследия регионального значения проходит следующим образом:

**юго-западная часть:** по внутриквартальной границе земельного участка (поворотные точки 16-15-14-13-12-11-10-9-8-7-6);

**северо-западная часть:** от улицы Н.Ершова по боковой границе земельного участка (поворотные точки 2-1-19-18-17-16);

**северо-восточная часть:** по улице Н.Ершова по красной линии по передней границе земельного участка (поворотные точки 2-3);

**юго-восточная часть:** от улицы Н.Ершова по боковой границе земельного участка (поворотные точки 3-4-5-6).

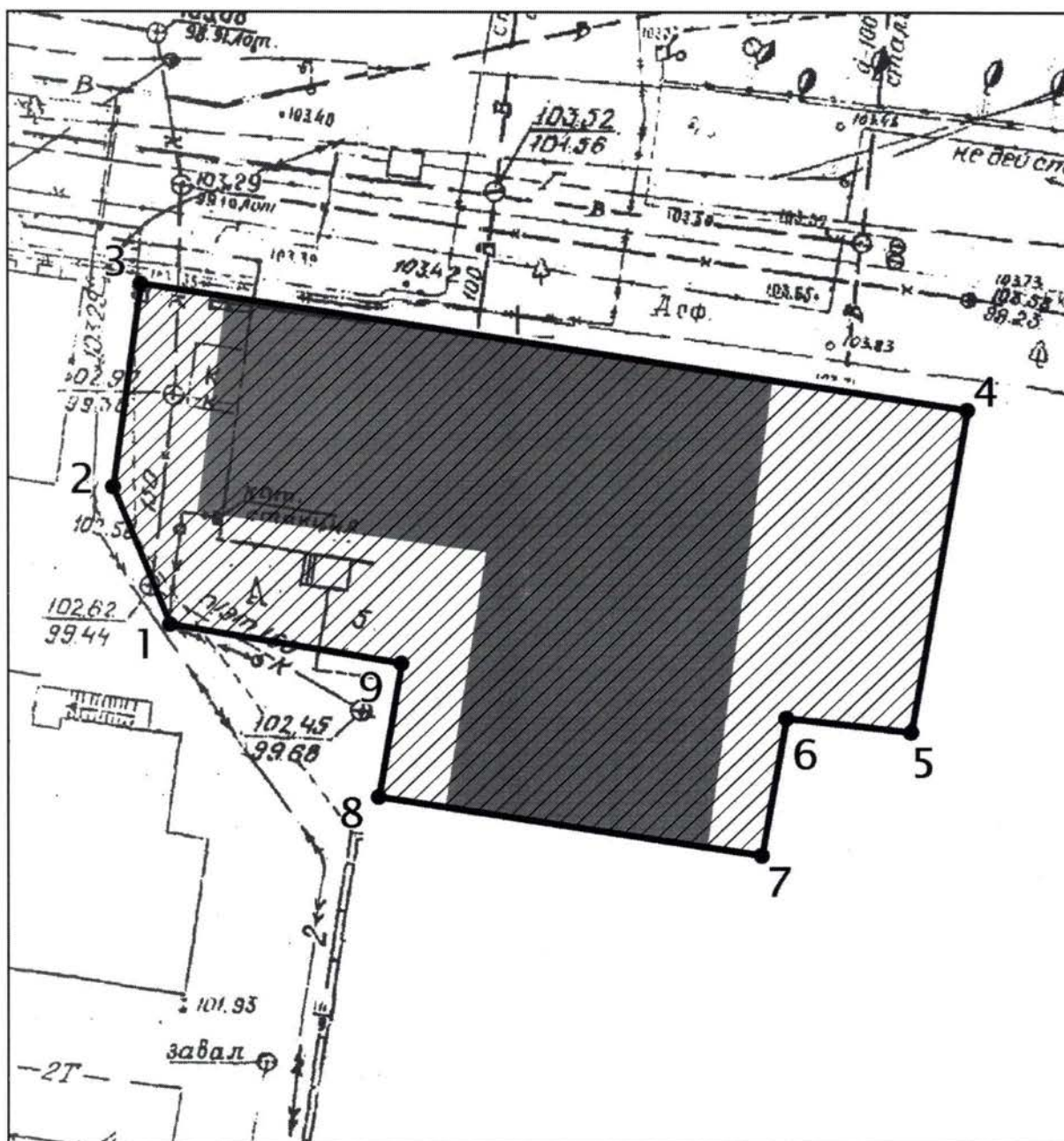
### Таблица поворотных точек

границ территории объекта культурного наследия регионального значения «Здание Казанской духовной академии, 1845-1848гг., арх.А.И.Песке», расположенный по адресу: г.Казань, ул. Ершова, д.2


Координаты точки в местной системе координат (МСК-16)			Координаты точки во Всемирной геодезической системе координат 1984 года (WGS-84)	
№	X	Y	северная широта В	восточная долгота L
1.	476058.74	1307380.27	55° 47' 30.57"	49° 08' 57.64"
2.	476145.98	1307393.72	55° 47' 33.39"	49° 08' 58.42"
3.	476124.56	1307532.63	55° 47' 32.69"	49° 09' 06.39"
4.	476072.60	1307530.45	55° 47' 31.01"	49° 09' 06.26"
5.	476067.05	1307540.56	55° 47' 30.83"	49° 09' 06.84"
6.	476021.26	1307532.98	55° 47' 29.35"	49° 09' 06.40"
7.	476022.48	1307522.87	55° 47' 29.39"	49° 09' 05.82"
8.	476015.99	1307522.01	55° 47' 29.18"	49° 09' 05.77"
9.	476024.87	1307470.42	55° 47' 29.47"	49° 09' 02.81"
10.	476009.71	1307467.48	55° 47' 28.98"	49° 09' 02.64"
11.	476010.63	1307459.81	55° 47' 29.01"	49° 09' 02.20"
12.	476011.55	1307455.80	55° 47' 29.04"	49° 09' 01.97"
13.	476013.09	1307456.32	55° 47' 29.09"	49° 09' 02.00"
14.	476025.65	1307383.99	55° 47' 29.50"	49° 08' 57.85"
15.	476028.44	1307384.33	55° 47' 29.59"	49° 08' 57.87"
16.	476030.58	1307371.61	55° 47' 29.66"	49° 08' 57.14"
17.	476049.45	1307374.02	55° 47' 30.27"	49° 08' 57.28"
18.	476049.75	1307371.23	55° 47' 30.28"	49° 08' 57.12"
19.	476061.19	1307367.20	55° 47' 30.65"	49° 08' 56.89"



39. Карта (схема) границ территории объекта культурного наследия регионального значения «Главное здание центральной Крещено-татарской школы, 1871г.», расположенный по адресу: г.Казань, ул. Ершова, д.20



Условные обозначения:

-  объект культурного наследия
-  территория объекта культурного наследия

Топографический план объекта культурного наследия

**Картографическое описание** границ территории объекта культурного наследия регионального значения «Главное здание центральной Крещено-татарской школы, 1871г.», расположенный по адресу: г.Казань, ул. Ершова, д.20.

Граница территории объекта культурного наследия регионального значения проходит следующим образом:

**юго-западная часть:** по внутриквартальной границе земельного участка (поворотные точки 1-9-8-7-6-5);

**северо-западная часть:** от улицы Н.Ершова по боковой границе земельного участка (поворотные точки 3-2-1);

**северо-восточная часть:** по улице Н.Ершова по красной линии по передней границе земельного участка (поворотные точки 3-4);

**юго-восточная часть:** от улицы Н.Ершова по боковой границе земельного участка (поворотные точки 4-5).

### Таблица поворотных точек

границ территории объекта культурного наследия регионального значения «Главное здание центральной Крещено-татарской школы, 1871г.», расположенный по адресу: г.Казань, ул. Ершова, д.20

Координаты точки в местной системе координат (МСК-16)			Координаты точки во Всемирной геодезической системе координат 1984 года (WGS-84)	
№	X	Y	северная широта В	восточная долгота L
1.	476051.86	1307871.83	55° 47' 30.32"	49° 09' 25.85"
2.	476060.82	1307868.33	55° 47' 30.61"	49° 09' 25.65"
3.	476073.81	1307870.05	55° 47' 31.03"	49° 09' 25.75"
4.	476065.55	1307921.12	55° 47' 30.76"	49° 09' 28.68"
5.	476044.82	1307917.67	55° 47' 30.09"	49° 09' 28.48"
6.	476045.74	1307909.82	55° 47' 30.12"	49° 09' 28.03"
7.	476037.08	1307908.45	55° 47' 29.84"	49° 09' 27.95"
8.	476040.75	1307884.74	55° 47' 29.96"	49° 09' 26.59"
9.	476049.41	1307886.12	55° 47' 30.24"	49° 09' 26.67"





**Картографическое описание** границ территории объекта культурного наследия регионального значения «Здание земской управы, конец XIX в. арх. неизвестен», расположенный по адресу: г.Казань, ул. Жуковского, д.4.

Граница территории объекта культурного наследия регионального значения проходит следующим образом:

**юго-западная часть:** от улицы Жуковского по боковой границе земельного участка (поворотные точки 7-6-5);

**северо-западная часть:** по улице Жуковского по красной линии по передней границе земельного участка (поворотные точки 7-1);

**северо-восточная часть:** от улицы Жуковского по боковой границе земельного участка (поворотные точки 1-2-3-4);

**юго-восточная часть:** по внутриквартальной границе земельного участка (поворотные точки 5-4).

#### Таблица поворотных точек

границ территории объекта культурного наследия регионального значения «Здание земской управы, конец XIX в. арх. неизвестен», расположенный по адресу: г.Казань, ул. Жуковского, д.4

Координаты точки в местной системе координат (МСК-16)			Координаты точки во Всемирной геодезической системе координат 1984 года (WGS-84)	
№	X	Y	северная широта B	восточная долгота L
1.	476410.33	1306130.98	55° 47' 42.00"	49° 07' 45.97"
2.	476405.73	1306158.17	55° 47' 41.85"	49° 07' 47.53"
3.	476414.39	1306159.20	55° 47' 42.13"	49° 07' 47.59"
4.	476413.17	1306170.35	55° 47' 42.09"	49° 07' 48.23"
5.	476372.96	1306165.36	55° 47' 40.79"	49° 07' 47.94"
6.	476373.85	1306144.45	55° 47' 40.82"	49° 07' 46.74"
7.	476376.61	1306125.28	55° 47' 40.91"	49° 07' 45.64"





**Картографическое описание** границ территории объекта культурного наследия регионального значения «Дом, где в 1925-1937 гг. жил Шараф Галимжан», расположенный по адресу: г.Казань, ул. Жуковского, д.15.

Граница территории объекта культурного наследия регионального значения проходит следующим образом:

**юго-западная часть:** от улицы Жуковского по боковой границе земельного участка (поворотные точки 5-1);

**северо-западная часть:** по внутриквартальной границе земельного участка (поворотные точки 1-2-3);

**северо-восточная часть:** от улицы Жуковского по боковой границе земельного участка (поворотные точки 4-3);

**юго-восточная часть:** по улице Жуковского по красной линии по передней границе земельного участка (поворотные точки 4-5).

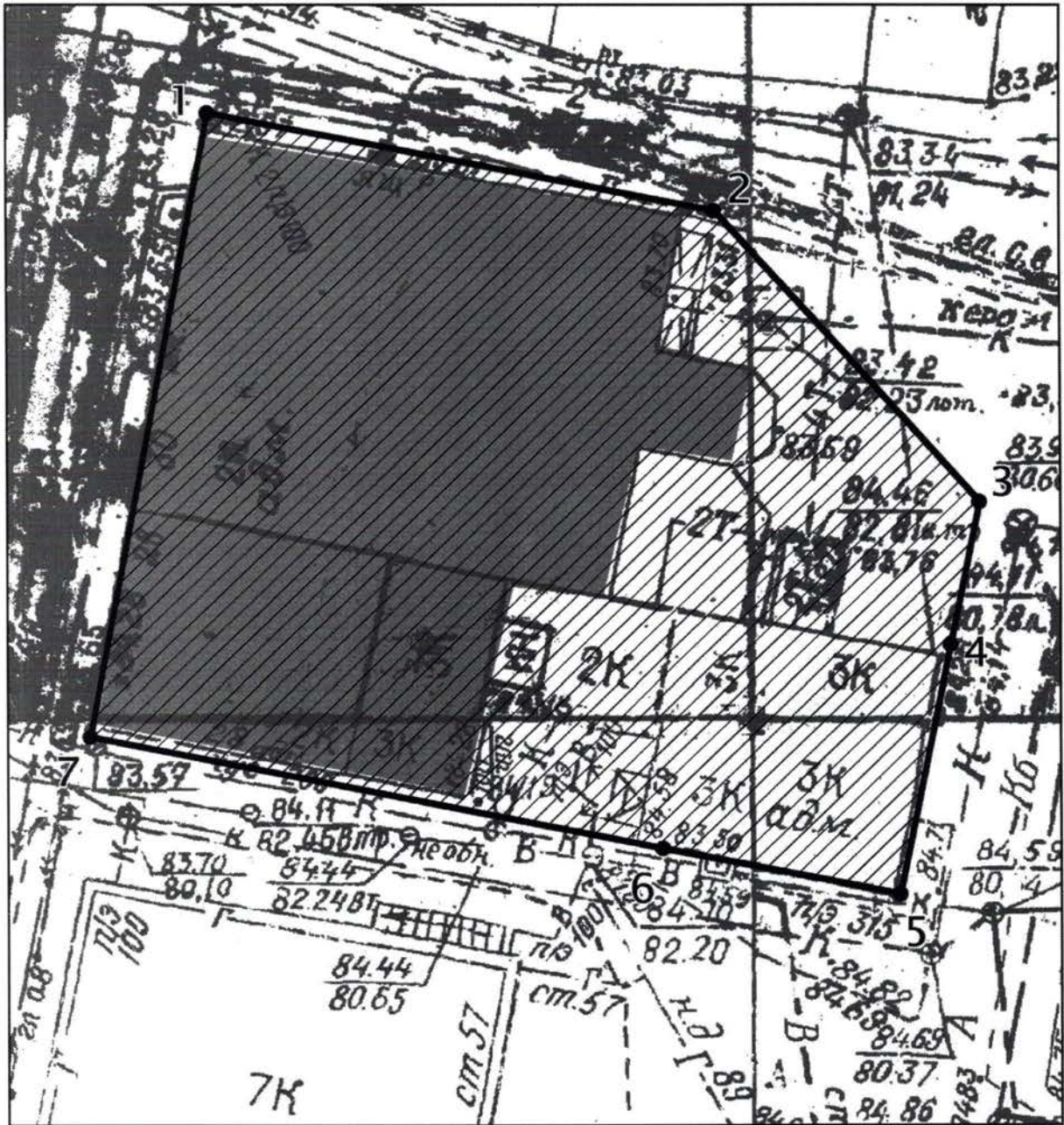
#### Таблица поворотных точек

границ территории объекта культурного наследия регионального значения «Дом, где в 1925-1937 гг. жил Шараф Галимжан», расположенный по адресу: г.Казань, ул. Жуковского, д.15

Координаты точки в местной системе координат (МСК-16)			Координаты точки во Всемирной геодезической системе координат 1984 года (WGS-84)	
№	X	Y	северная широта B	восточная долгота L
1.	476530.01	1306115.31	55° 47' 45.87"	49° 07' 45.08"
2.	476539.90	1306116.69	55° 47' 46.19"	49° 07' 45.16"
3.	476558.46	1306119.45	55° 47' 46.79"	49° 07' 45.32"
4.	476555.09	1306138.45	55° 47' 46.68"	49° 07' 46.41"
5.	476526.94	1306133.26	55° 47' 45.77"	49° 07' 46.11"
6.	476529.39	1306118.27	55° 47' 45.85"	49° 07' 45.25"



42. Карта (схема) границ территории объекта культурного наследия регионального значения «Дом, где в октябрьские дни 1905г. проходили экстренные заседания Казанского Комитета РСДРП», расположенный по адресу: г.Казань, ул. Жуковского, д.30



Условные обозначения:



объект культурного наследия



территория объекта культурного наследия

Топографический план объекта культурного наследия

**Картографическое описание** границ территории объекта культурного наследия регионального значения «Дом, где в октябрьские дни 1905г. проходили экстренные заседания Казанского Комитета РСДРП», расположенный по адресу: г.Казань, ул. Жуковского, д.30.

Граница территории объекта культурного наследия регионального значения проходит следующим образом:

**юго-западная часть:** от улицы Жуковского по боковой границе земельного участка (поворотные точки 7-5);

**северо-западная часть:** по улице Жуковского до пересечения с улицей Саммера по красной линии по передней границе земельного участка (поворотные точки 7-1);

**северо-восточная часть:** по улице Саммера до пересечения с улицей Жуковского по красной линии, по передней границе земельного участка (поворотные точки 3-2-1);

**юго-восточная часть:** от улицы Саммера по боковой границе земельного участка (поворотные точки 3-4-5).

#### Таблица поворотных точек

границ территории объекта культурного наследия регионального значения «Дом, где в октябрьские дни 1905г. проходили экстренные заседания Казанского Комитета РСДРП», расположенный по адресу: г.Казань, ул. Жуковского, д.30

Координаты точки в местной системе координат (МСК-16)			Координаты точки во Всемирной геодезической системе координат 1984 года (WGS-84)	
№	X	Y	северная широта В	восточная долгота L
1.	476896.63	1306218.11	55° 47' 57.72"	49° 07' 51.01"
2.	476892.02	1306240.77	55° 47' 57.57"	49° 07' 52.31"
3.	476878.74	1306252.63	55° 47' 57.14"	49° 07' 52.99"
4.	476871.93	1306251.25	55° 47' 56.92"	49° 07' 52.91"
5.	476860.18	1306249.00	55° 47' 56.54"	49° 07' 52.78"
6.	476862.33	1306238.37	55° 47' 56.61"	49° 07' 52.17"
7.	476867.55	1306212.93	55° 47' 56.78"	49° 07' 50.71"





**Картографическое описание** границ территории объекта культурного наследия регионального значения «Дом, в котором 27 июня 1887г. родился видный ученый - историк и писатель Газиз Салихович Губайдуллин (1887-1938)», расположенный по адресу: г.Казань, ул. Зайни Султана, д.12.

Граница территории объекта культурного наследия регионального значения проходит следующим образом:

**юго-западная часть:** от улицы Зайни Султана по боковой границе земельного участка (поворотные точки 1-2);

**северо-западная часть:** по внутриквартальной границе земельного участка (поворотные точки 2-3);

**северо-восточная часть:** от улицы Зайни Султана по боковой границе земельного участка (поворотные точки 4-3);

**юго-восточная часть:** по улице Зайни Султана по красной линии по передней границе земельного участка (поворотные точки 1-4).

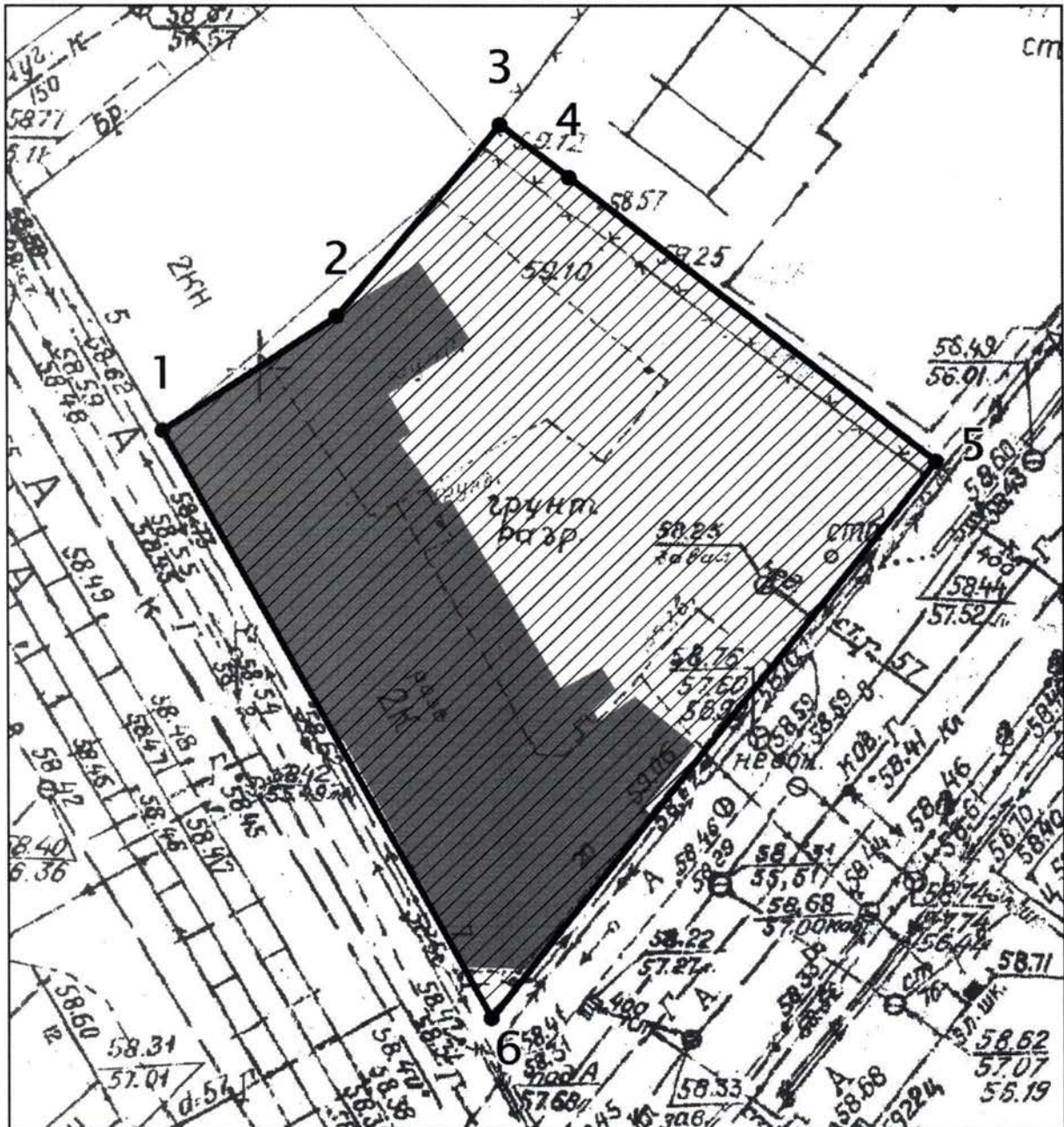
#### Таблица поворотных точек

границ территории объекта культурного наследия регионального значения «Дом, в котором 27 июня 1887г. родился видный ученый - историк и писатель Газиз Салихович Губайдуллин (1887-1938)», расположенный по адресу: г.Казань, ул. Зайни Султана, д.12

Координаты точки в местной системе координат (МСК-16)			Координаты точки во Всемирной геодезической системе координат 1984 года (WGS-84)	
№	X	Y	северная широта В	восточная долгота L
1.	474718.65	1305190.55	55° 46' 47.34"	49° 06' 51.88"
2.	474740.29	1305180.59	55° 46' 48.04"	49° 06' 51.31"
3.	474748.97	1305204.81	55° 46' 48.32"	49° 06' 52.70"
4.	474725.48	1305216.16	55° 46' 47.56"	49° 06' 53.35"



**44. Карта (схема) границ территории объекта культурного наследия регионального значения «Дом, где в котором в сентябре 1833г. проездом в г.Оренбург останавливался великий русский народный поэт А.С.Пушкин», расположенный по адресу: г.Казань, ул. Г.Камала, д.20**



Условные обозначения:

- объект культурного наследия
- территория объекта культурного наследия

Топографический план объекта культурного наследия

**Картографическое описание** границ территории объекта культурного наследия регионального значения «Дом, где в котором в сентябре 1833г. проездом в г.Оренбург останавливался великий русский народный поэт А.С.Пушкин», расположенный по адресу: г.Казань, ул. Г.Камала, д.20.

Граница территории объекта культурного наследия регионального значения проходит следующим образом:

**юго-западная часть:** по улице Габдуллы Тукая до пересечения с улицей Г.Камала по красной линии по передней границе земельного участка (поворотные точки 1-6);

**северо-западная часть:** от улицы Габдуллы Тукая по боковой границе земельного участка (поворотные точки 1-2-3);

**северо-восточная часть:** от улицы Г.Камала по боковой границе земельного участка (поворотные точки 5-4-3);

**юго-восточная часть:** по улице Г.Камала до пересечения с улицей Габдуллы Тукая по красной линии по передней границе земельного участка (поворотные точки 5-6).

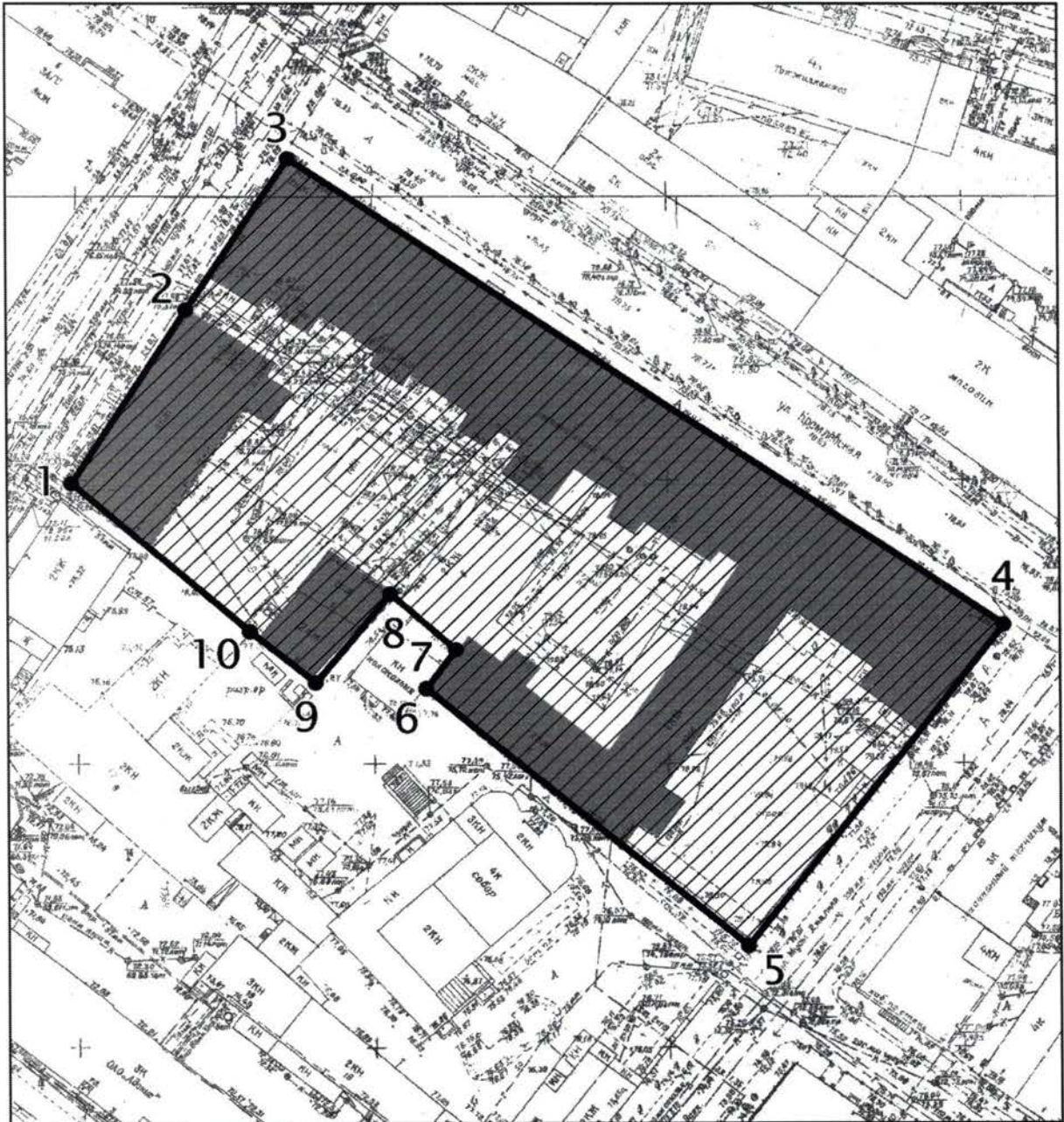
#### Таблица поворотных точек

границ территории объекта культурного наследия регионального значения «Дом, где в котором в сентябре 1833г. проездом в г.Оренбург останавливался великий русский народный поэт А.С.Пушкин», расположенный по адресу: г.Казань, ул. Г.Камала, д.20

Координаты точки в местной системе координат (МСК-16)			Координаты точки во Всемирной геодезической системе координат 1984 года (WGS-84)	
№	X	Y	северная широта В	восточная долгота L
1.	475263.50	1304838.92	55° 47' 04.97"	49° 06' 31.74"
2.	475270.00	1304848.33	55° 47' 05.18"	49° 06' 32.28"
3.	475280.84	1304857.38	55° 47' 05.53"	49° 06' 32.80"
4.	475278.06	1304861.21	55° 47' 05.44"	49° 06' 33.02"
5.	475261.69	1304881.10	55° 47' 04.91"	49° 06' 34.16"
6.	475230.12	1304856.73	55° 47' 03.89"	49° 06' 32.76"



**45. Карта (схема) границ территории объекта культурного наследия регионального значения «Здание Казанской духовной семинарии, где в 1871г. жил и работал ученый и просветитель Каюм Насыри», расположенный по адресу: г.Казань, ул. Кремлевская, д.4/2-4/5**



Условные обозначения:

- объект культурного наследия
- территория объекта культурного наследия

Топографический план объекта культурного наследия



**Картографическое описание** границ территории объекта культурного наследия регионального значения «Здание Казанской духовной семинарии, где в 1871г. жил и работал ученый и просветитель Каюм Насыри», расположенный по адресу: г.Казань, ул. Кремлевская, д.4/2-4/5.

Граница территории объекта культурного наследия регионального значения проходит следующим образом:

**юго-западная часть:** от улицы Чернышевского по боковой границе земельного участка ( поворотные точки 1-10-9-8-7-6-5);

**северо-западная часть:** по улице Чернышевского до пересечения с улицей Кремлевская по красной линии по передней границе земельных участков (поворотные точки 1-2-3);

**северо-восточная часть:** по улице Кремлевская до пересечения с улицей Чернышевского по красной линии по передней границе земельного участка (поворотные точки 4-3);

**юго-восточная часть:** по улице М.Джалиля до пересечения с улицей Кремлевская (поворотные точки 4-5).

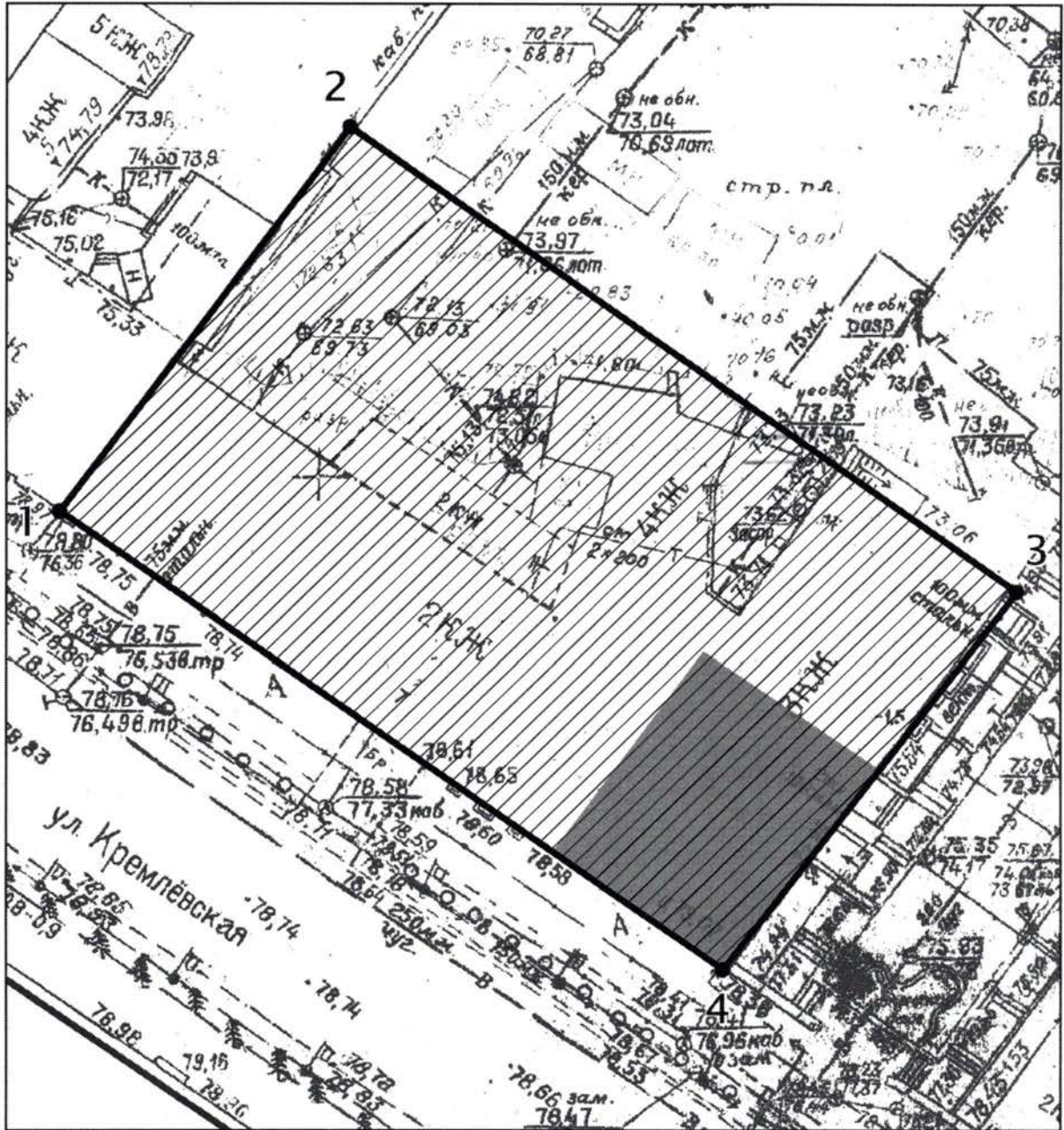
#### Таблица поворотных точек

границ территории объекта культурного наследия регионального значения «Здание Казанской духовной семинарии, где в 1871г. жил и работал ученый и просветитель Каюм Насыри», расположенный по адресу: г.Казань, ул. Кремлевская, д.4/2-4/5

Координаты точки в местной системе координат (МСК-16)			Координаты точки во Всемирной геодезической системе координат 1984 года (WGS-84)	
№	X	Y	северная широта В	восточная долгота L
1.	476316.80	1305041.98	55° 47' 39.02"	49° 06' 43.46"
2.	476347.13	1305061.46	55° 47' 40.00"	49° 06' 44.58"
3.	476374.05	1305078.68	55° 47' 40.87"	49° 06' 45.57"
4.	476291.62	1305200.04	55° 47' 38.20"	49° 06' 52.53"
5.	476234.97	1305156.37	55° 47' 36.37"	49° 06' 50.02"
6.	476280.37	1305101.78	55° 47' 37.84"	49° 06' 46.89"
7.	476287.49	1305106.83	55° 47' 38.07"	49° 06' 47.18"
8.	476297.06	1305095.84	55° 47' 38.38"	49° 06' 46.55"
9.	476281.59	1305083.14	55° 47' 37.88"	49° 06' 45.82"
10.	476290.54	1305071.98	55° 47' 38.17"	49° 06' 45.18"



**1. Карта (схема) границ территории объекта культурного наследия** регионального значения «Дом, в котором в XVIII веке жил поэт Каменев Гаврила Петрович», расположенный по адресу: г.Казань, ул. Кремлевская, д.7 (адрес согласно постановлению Кабинета Министров Республики Татарстан от 15 апреля 1993 г. №188 г.Казань, Ленина. 7)



Условные обозначения:

- объект культурного наследия
- территория объекта культурного наследия

Топографический план объекта культурного наследия

**Картографическое описание** границ территории объекта культурного наследия регионального значения «Дом, в котором в XVIII веке жил поэт Каменев Гаврила Петрович», расположенный по адресу: г.Казань, ул. Кремлевская, д.7 (адрес согласно постановлению Кабинета Министров Республики Татарстан от 15 апреля 1993 г. №188).

Граница территории объекта культурного наследия регионального значения проходит следующим образом:

**юго-западная часть:** по улице Кремлевская до пересечения с улицей Миславского по красной линии по передней границе (поворотные точки 1-4);

**северо-западная часть:** от улицы Кремлевская по боковой границе (поворотные точки 1-5);

**северо-восточная часть:** от улицы Миславского по боковой границе земельного участка (поворотные точки 3-2);

**юго-восточная часть:** по улице Миславского до пересечения с улицей Кремлевская по красной линии по передней границе (поворотные точки 3-4).

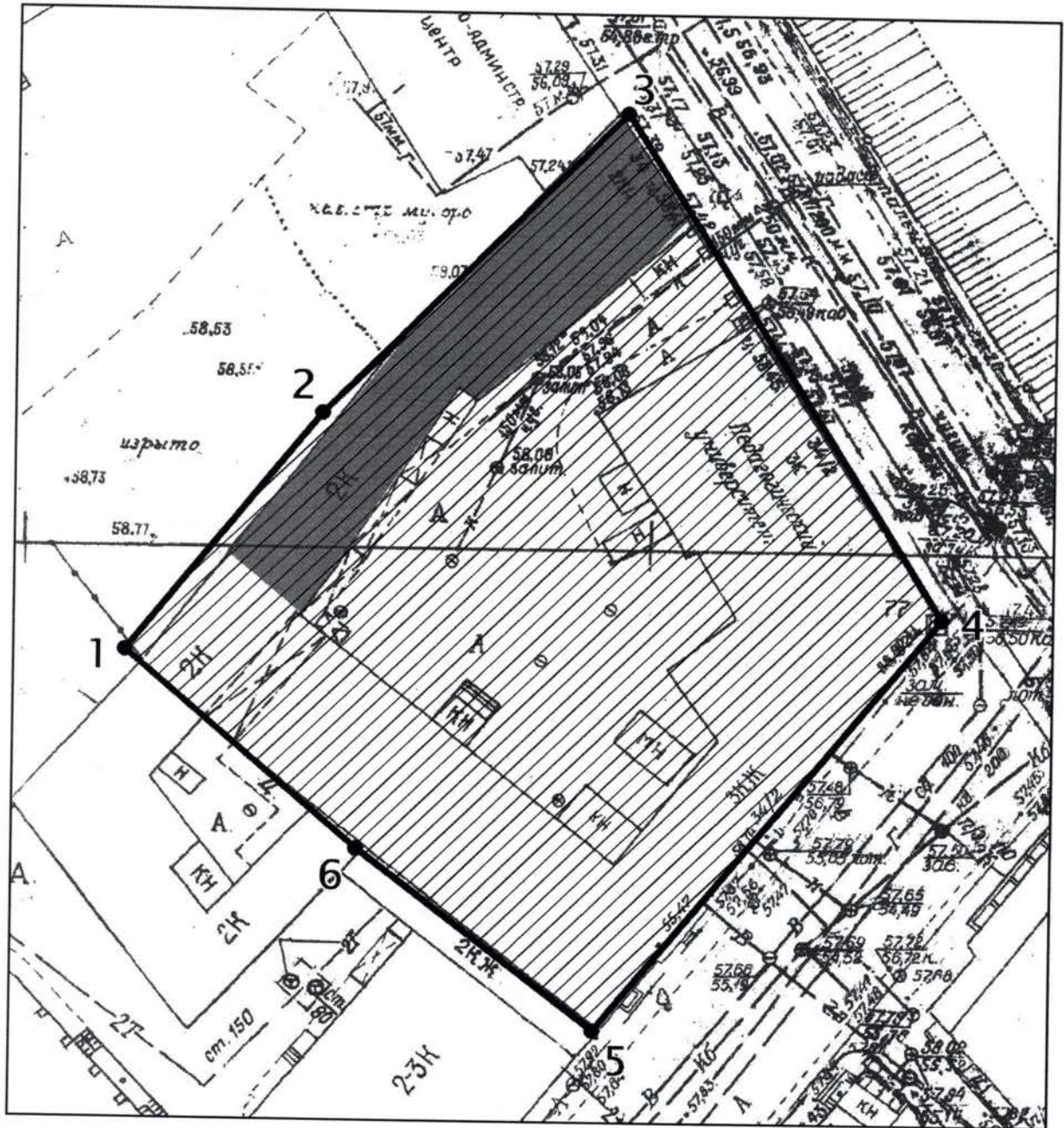
#### Таблица поворотных точек

границ территории объекта культурного наследия регионального значения «Дом, в котором в XVIII веке жил поэт Каменев Гаврила Петрович», расположенный по адресу: г.Казань, ул. Кремлевская, д.7 (адрес согласно постановлению Кабинета Министров Республики Татарстан от 15 апреля 1993 г. №188)

Координаты точки в местной системе координат (МСК-16)			Координаты точки во Всемирной геодезической системе координат 1984 года (WGS-84)	
№	X	Y	северная широта В	восточная долгота L
1.	476514.91	1304926.07	55° 47' 45.43"	49° 06' 36.82"
2.	476540.29	1304944.68	55° 47' 46.25"	49° 06' 37.89"
3.	476509.41	1304987.75	55° 47' 45.25"	49° 06' 40.36"
4.	476484.34	1304968.79	55° 47' 44.44"	49° 06' 39.27"



47. Карта (схема) границ территории объекта культурного наследия регионального значения «Здание торгового склада, 1840г., архитектор Г.И.Пятницкий», расположенный по адресу: г.Казань, ул. Лево-Булачная, д.34



Условные обозначения:

- объект культурного наследия
- территория объекта культурного наследия

Топографический план объекта культурного наследия

**Картографическое описание** границ территории объекта культурного наследия регионального значения «Здание торгового склада, 1840г., архитектор Г.И.Пятницкий», расположенный по адресу: г.Казань, ул. Лево-Булачная, д.34.

Граница территории объекта культурного наследия регионального значения проходит следующим образом:

**юго-западная часть:** от улицы Лево-Булачная по боковой границе земельного участка (поворотные точки 3-2-1);

**северо-западная часть:** от улицы Т.Гиззата по боковой границе земельного участка (поворотные точки 5-6-1);

**северо-восточная часть:** по улице Лево-Булачная до пересечения с улицей Т.Гиззата по красной линии по передней границе земельного участка (поворотные точки 3-4);

**юго-восточная часть:** по улице Т.Гиззата до пересечения с улицей Лево-Булачная по красной линии по передней границе земельного участка (поворотные точки 5-4).

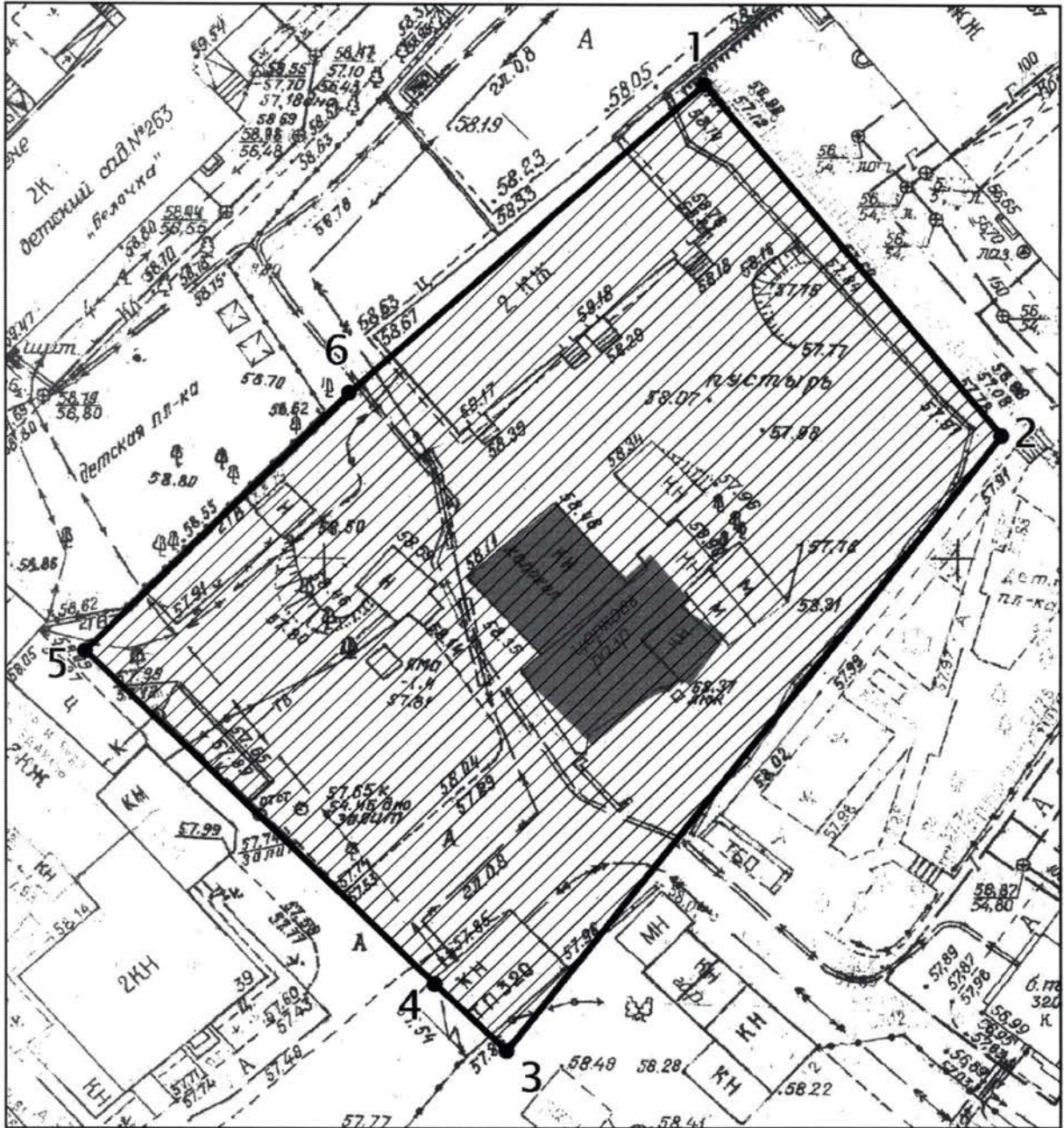
#### Таблица поворотных точек

границ территории объекта культурного наследия регионального значения «Здание торгового склада, 1840г., архитектор Г.И.Пятницкий», расположенный по адресу: г.Казань, ул. Лево-Булачная, д.34

Координаты точки в местной системе координат (МСК-16)			Координаты точки во Всемирной геодезической системе координат 1984 года (WGS-84)	
№	X	Y	северная широта В	восточная долгота L
1.	475846.43	1304792.29	55° 47' 23.82"	49° 06' 29.10"
2.	475871.27	1304811.17	55° 47' 24.62"	49° 06' 30.19"
3.	475903.39	1304841.36	55° 47' 25.66"	49° 06' 31.92"
4.	475856.06	1304879.36	55° 47' 24.13"	49° 06' 34.10"
5.	475812.74	1304844.97	55° 47' 22.73"	49° 06' 32.12"
6.	475828.74	1304818.13	55° 47' 23.25"	49° 06' 30.58"



48. Карта (схема) границ территории объекта культурного наследия регионального значения «Колокольня церкви Московских чудотворцев, XVIII в.», расположенный по адресу: г.Казань, ул. Лево-Булачная, д.40 (адрес согласно постановлению от 28.01.1993 № 39 г.Казань, ул. Левобулачная, д.42/2)



Условные обозначения:

- объект культурного наследия
- территория объекта культурного наследия

Топографический план объекта культурного наследия

**Картографическое описание** границ территории объекта культурного наследия регионального значения «Колокольня церкви Московских чудотворцев, XVIII в.», расположенный по адресу: г.Казань, ул. Лево-Булачная, д.40 (адрес согласно постановлению от 28.01.1993 № 39 г.Казань, ул. Левобулачная, д.42/2)

Граница территории объекта культурного наследия регионального значения проходит следующим образом:

**юго-западная часть:** по внутриквартальной границе земельного участка (поворотные точки 5-4-3);

**северо-западная часть:** по внутриквартальной границе земельного участка (поворотные точки 5-6-1);

**северо-восточная часть:** по внутриквартальной границе земельного участка (поворотные точки 1-2);

**юго-восточная часть:** по внутриквартальной границе земельного участка (поворотные точки 2-3).

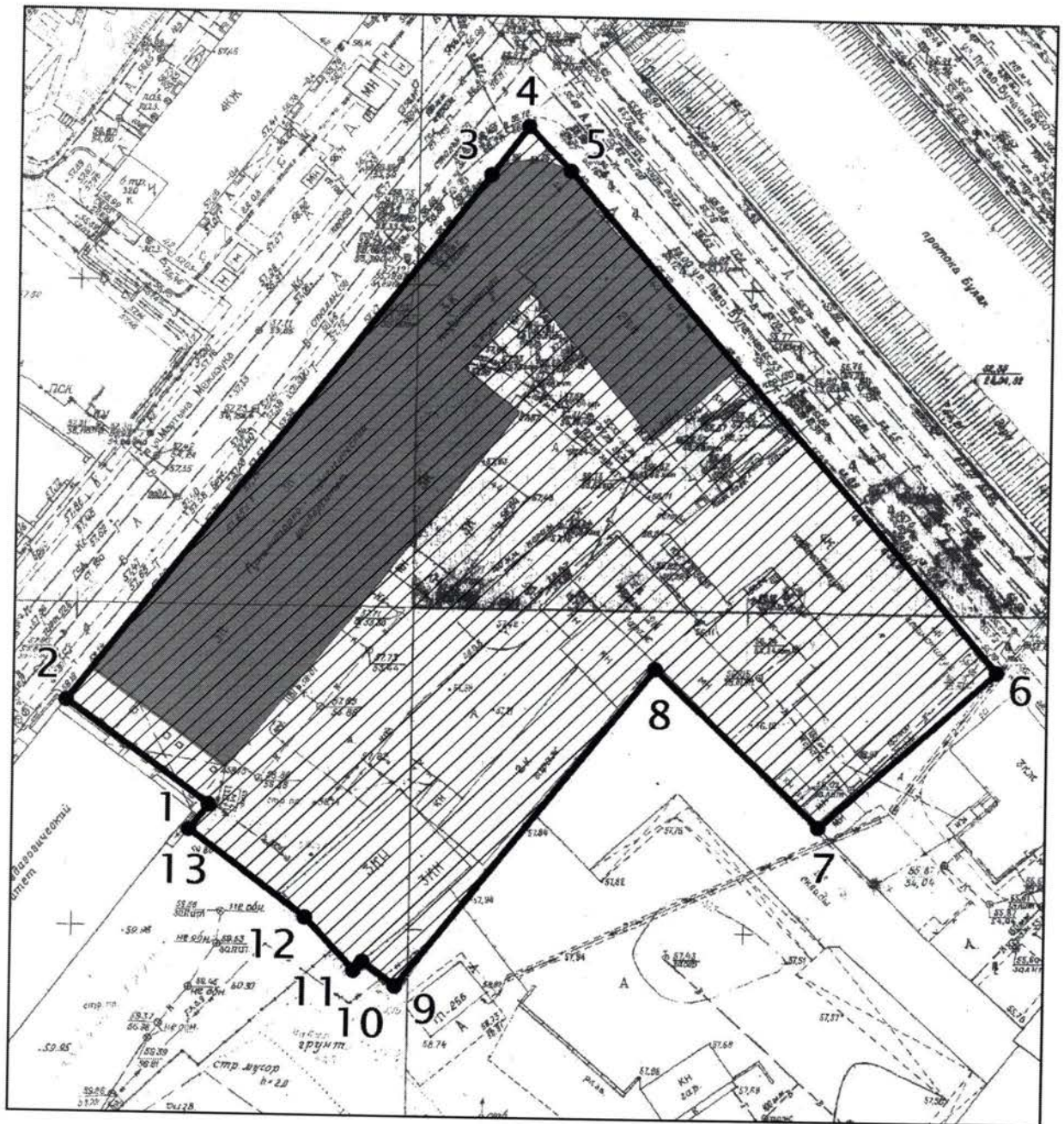
#### Таблица поворотных точек

границ территории объекта культурного наследия регионального значения «Колокольня церкви Московских чудотворцев, XVIII в.», расположенный по адресу: г.Казань, ул. Лево-Булачная, д.40 (адрес согласно постановлению от 28.01.1993 № 39 г.Казань, ул. Левобулачная, д.42/2)

Координаты точки в местной системе координат (МСК-16)			Координаты точки во Всемирной геодезической системе координат 1984 года (WGS-84)	
№	X	Y	северная широта В	восточная долгота L
1.	475755.95	1304923.60	55° 47' 20.89"	49° 06' 36.63"
2.	475727.22	1304947.16	55° 47' 19.96"	49° 06' 37.98"
3.	475676.77	1304908.16	55° 47' 18.33"	49° 06' 35.74"
4.	475682.32	1304902.42	55° 47' 18.51"	49° 06' 35.41"
5.	475709.51	1304875.03	55° 47' 19.39"	49° 06' 33.84"
6.	475732.67	1304895.76	55° 47' 20.14"	49° 06' 35.03"



**49.Карта (схема) границ территории объекта культурного наследия регионального значения «Здание реального училища, 1875г., арх. Х.Г. Пашковский», расположенный по адресу: г.Казань, ул. Лево-Булачная, д.44/1**



Условные обозначения:

- объект культурного наследия
- территория объекта культурного наследия

Топографический план объекта культурного наследия



**Картографическое описание** границ территории объекта культурного наследия регионального значения «Здание реального училища, 1875г., арх. Х.Г. Пашковский», расположенный по адресу: г.Казань, ул. Лево-Булачная, д.44/1.

Граница территории объекта культурного наследия регионального значения проходит следующим образом:

**юго-западная часть:** от улицы М.Межлаук по боковой границе земельного участка (поворотные точки 2-1-13-12-11-10-9);

**северо-западная часть:** по улице М.Межлаук до пересечения с улицей Лево-Булачная по красной линии по передней границе земельного участка (поворотные точки 2-3-4);

**северо-восточная часть:** по улице Лево-Булачная до пересечения с улицей М.Межлаук по красной линии по передней границе земельного участка (поворотные точки 4-5-6);

**юго-восточная часть:** от улицы Лево-Булачная по боковой границе земельного участка (поворотные точки 6-7-8-9).

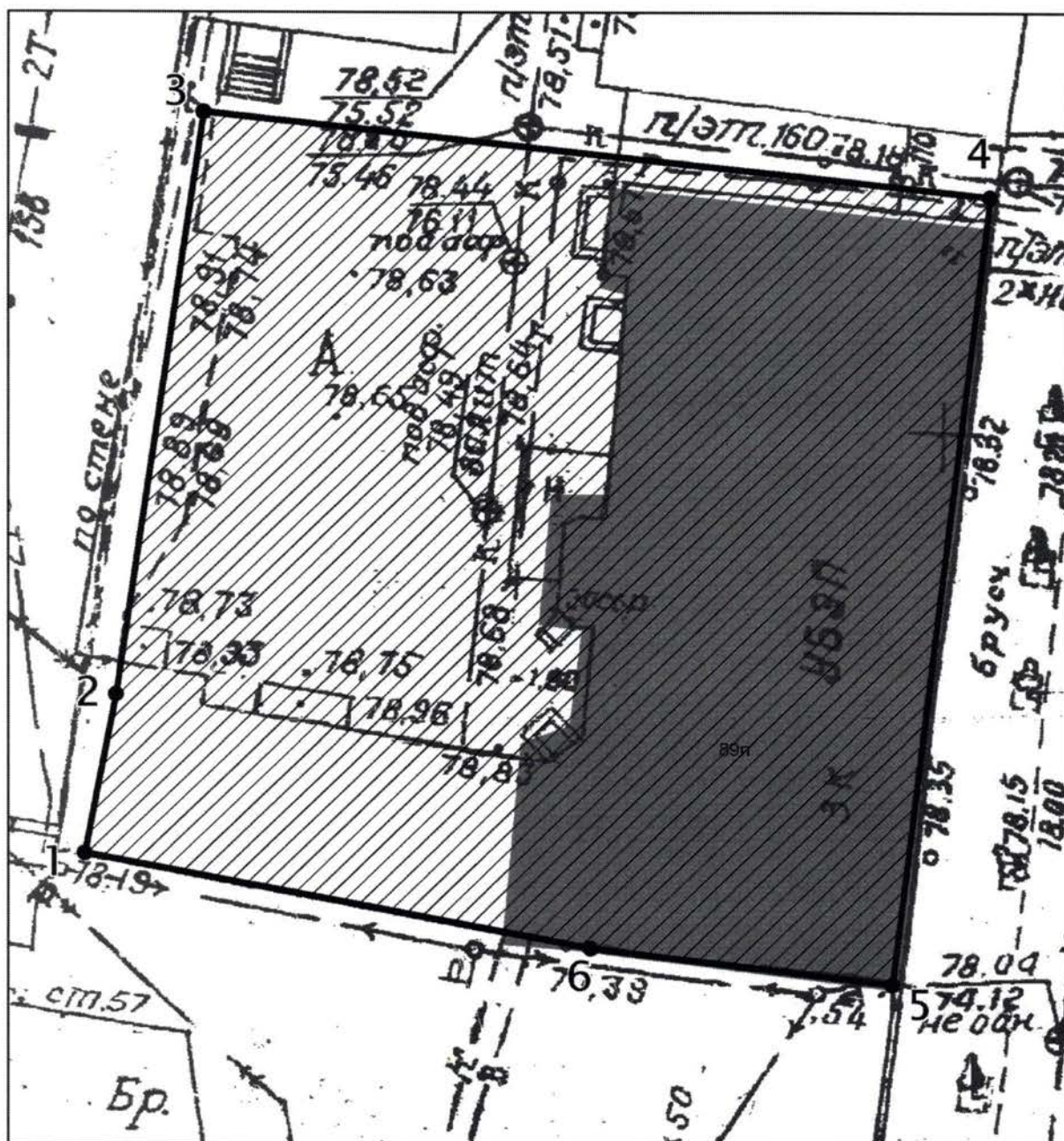
#### Таблица поворотных точек

границ территории объекта культурного наследия регионального значения «Здание реального училища, 1875г., арх. Х.Г. Пашковский», расположенный по адресу: г.Казань, ул. Лево-Булачная, д.44/1

Координаты точки в местной системе координат (МСК-16)			Координаты точки во Всемирной геодезической системе координат 1984 года (WGS-84)	
№	X	Y	северная широта В	восточная долгота L
1.	475586.21	1304963.87	55° 47' 15.40"	49° 06' 38.93"
2.	475601.96	1304942.41	55° 47' 15.91"	49° 06' 37.70"
3.	475684.29	1305004.53	55° 47' 18.57"	49° 06' 41.27"
4.	475692.03	1305010.10	55° 47' 18.82"	49° 06' 41.59"
5.	475685.23	1305016.38	55° 47' 18.60"	49° 06' 41.95"
6.	475608.30	1305081.29	55° 47' 16.11"	49° 06' 45.67"
7.	475583.84	1305054.83	55° 47' 15.32"	49° 06' 44.15"
8.	475608.24	1305030.24	55° 47' 16.11"	49° 06' 42.74"
9.	475558.40	1304991.95	55° 47' 14.50"	49° 06' 40.54"
10.	475562.11	1304987.07	55° 47' 14.62"	49° 06' 40.26"
11.	475560.87	1304985.68	55° 47' 14.58"	49° 06' 40.18"
12.	475568.91	1304978.35	55° 47' 14.84"	49° 06' 39.76"
13.	475582.18	1304961.08	55° 47' 15.27"	49° 06' 38.77"



50. Карта (схема) границ территории объекта культурного наследия регионального значения «Дом И.Г.Стахеева, нач. XX в.», расположенный по адресу: г.Казань, ул. Лобачевского, д.9



Условные обозначения:

- объект культурного наследия
- территория объекта культурного наследия

Топографический план объекта культурного наследия

**Картографическое описание** границ территории объекта культурного наследия регионального значения «Дом И.Г.Стахеева, нач. XX в.», расположенный по адресу: г.Казань, ул. Лобачевского, д.9.

Граница территории объекта культурного наследия регионального значения проходит следующим образом:

**юго-западная часть:** от улицы Лобачевского по боковой границе земельного участка (поворотные точки 5-1);

**северо-западная часть:** по внутриквартальной границе земельного участка (поворотные точки 1-3);

**северо-восточная часть:** от улицы Лобачевского по боковой границе земельного участка (поворотные точки 4-3);

**юго-восточная часть:** по улице Лобачевского по красной линии по передней границе земельного участка (поворотные точки 4-5).

**Таблица поворотных точек**

границ территории объекта культурного наследия регионального значения «Дом И.Г.Стахеева, нач. XX в.», расположенный по адресу: г.Казань, ул. Лобачевского, д.9

Координаты точки в местной системе координат (МСК-16)			Координаты точки во Всемирной геодезической системе координат 1984 года (WGS-84)	
№	X	Y	северная широта B	восточная долгота L
1.	476499.94	1305607.48	55° 47' 44.92"	49° 07' 15.93"
2.	476506.75	1305608.69	55° 47' 45.14"	49° 07' 16.00"
3.	476531.50	1305612.32	55° 47' 45.94"	49° 07' 16.21"
4.	476528.14	1305644.91	55° 47' 45.83"	49° 07' 18.08"
5.	476494.11	1305640.77	55° 47' 44.73"	49° 07' 17.84"
6.	476495.64	1305628.40	55° 47' 44.78"	49° 07' 17.13"





**Картографическое описание** границ территории объекта культурного наследия регионального значения «Городская усадьба (главный дом, сад, ограда) постройки 1906 года», расположенный по адресу: г.Казань, ул. Лобачевского, д.10.

Граница территории объекта культурного наследия регионального значения проходит следующим образом:

**юго-западная часть:** от улицы Лобачевского по боковой границе земельного участка (поворотные точки 1-8-7);

**северо-западная часть:** по улице Лобачевского по красной линии по передней границе земельного участка (поворотные точки 1-2);

**северо-восточная часть:** от улицы Лобачевского по боковой границе земельного участка (поворотные точки 2-3-4-5);

**юго-восточная часть:** по внутриквартальной границе земельного участка (поворотные точки 5-6-7).

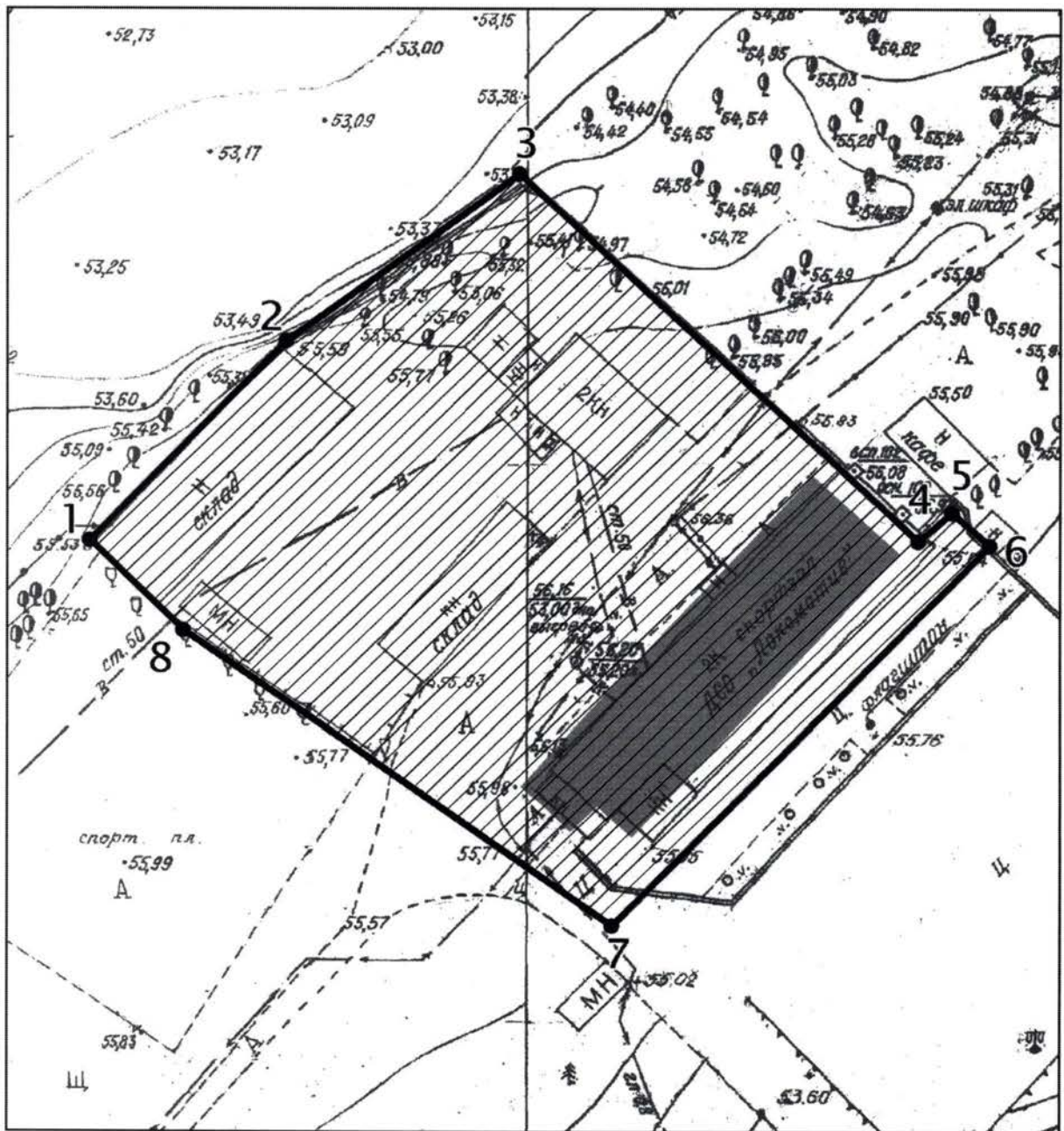
#### Таблица поворотных точек

границ территории объекта культурного наследия регионального значения «Городская усадьба (главный дом, сад, ограда) постройки 1906 года», расположенный по адресу: г.Казань, ул. Лобачевского, д.10

Координаты точки в местной системе координат (МСК-16)			Координаты точки во Всемирной геодезической системе координат 1984 года (WGS-84)	
№	X	Y	северная широта В	восточная долгота L
1.	476478.05	1305660.83	55° 47' 44.21"	49° 07' 18.99"
2.	476513.32	1305664.61	55° 47' 45.35"	49° 07' 19.21"
3.	476511.18	1305685.70	55° 47' 45.28"	49° 07' 20.42"
4.	476506.58	1305721.77	55° 47' 45.13"	49° 07' 22.49"
5.	476504.44	1305740.41	55° 47' 45.06"	49° 07' 23.56"
6.	476497.95	1305739.38	55° 47' 44.85"	49° 07' 23.50"
7.	476467.32	1305734.54	55° 47' 43.86"	49° 07' 23.22"
8.	476477.14	1305674.59	55° 47' 44.18"	49° 07' 19.78"



**52.Карта (схема) границ территории объекта культурного наследия регионального значения «Прилуцкий молитвенный храм, кон. XVIII в.», расположенный по адресу: г.Казань, полуостров «Локомотив»**



Условные обозначения:

- объект культурного наследия
- территория объекта культурного наследия

Топографический план объекта культурного наследия

**Картографическое описание** границ территории объекта культурного наследия регионального значения «Прилуцкий молитвенный храм, кон. XVIII в.», расположенный по адресу: г.Казань, полуостров «Локомотив».

Граница территории объекта культурного наследия регионального значения проходит следующим образом:

**юго-западная часть:** по границе земельного участка (поворотные точки 1-8-7);

**северо-западная часть:** по границе земельного участка (поворотные точки 1-2-3);

**северо-восточная часть:** по границе земельного участка (поворотные точки 3-4-5-6);

**юго-восточная часть:** по границе земельного участка (поворотные точки 6-7).

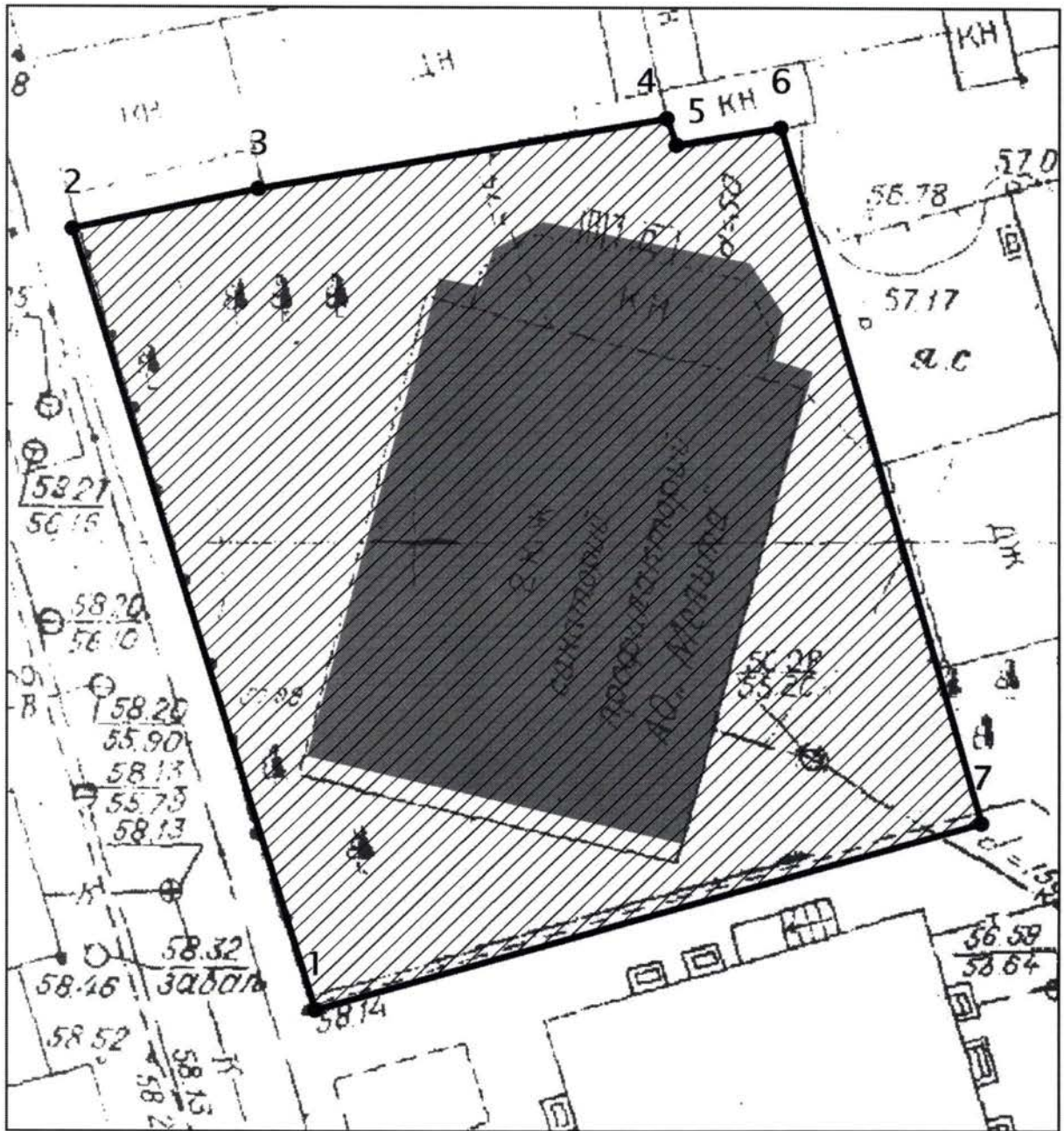
**Таблица поворотных точек**

границ территории объекта культурного наследия регионального значения «Прилуцкий молитвенный храм, кон. XVIII в.», расположенный по адресу: г.Казань, полуостров «Локомотив»



Координаты точки в местной системе координат (МСК-16)			Координаты точки во Всемирной геодезической системе координат 1984 года (WGS-84)	
№	X	Y	северная широта B	восточная долгота L
1.	475558.70	1303706.06	55° 47' 14.55"	49° 05' 26.75"
2.	475576.96	1303722.95	55° 47' 15.14"	49° 05' 27.72"
3.	475591.82	1303743.15	55° 47' 15.62"	49° 05' 28.88"
4.	475559.07	1303777.69	55° 47' 14.56"	49° 05' 30.86"
5.	475561.55	1303780.65	55° 47' 14.64"	49° 05' 31.03"
6.	475558.46	1303783.96	55° 47' 14.54"	49° 05' 31.22"
7.	475524.41	1303751.23	55° 47' 13.44"	49° 05' 29.34"
8.	475550.67	1303714.26	55° 47' 14.29"	49° 05' 27.22"



**53.Карта (схема) границ территории объекта культурного наследия регионального значения «Мечеть у татарского кладбища, XX в.», расположенный по адресу: г.Казань, ул.Мазита Гафури, д.67**



Условные обозначения:

-  объект культурного наследия
-  территория объекта культурного наследия

Топографический план объекта культурного наследия

**Картографическое описание** границ территории объекта культурного наследия регионального значения «Мечеть у татарского кладбища, XX в.», расположенный по адресу: г.Казань, ул.Мазита Гафури, д.67.

Граница территории объекта культурного наследия регионального значения проходит следующим образом:

**юго-западная часть:** по улице М.Гафури по красной линии по передней границе земельного участка (поворотные точки 1-2);

**северо-западная часть:** от улицы М.Гафури по боковой границе земельного участка (поворотные точки 2-3-4-5-6);

**северо-восточная часть:** по внутриквартальной границе земельного участка (поворотные точки 6-7)

**юго-восточная часть:** от улицы М.Гафури по боковой границе земельного участка (поворотные точки 1-7).

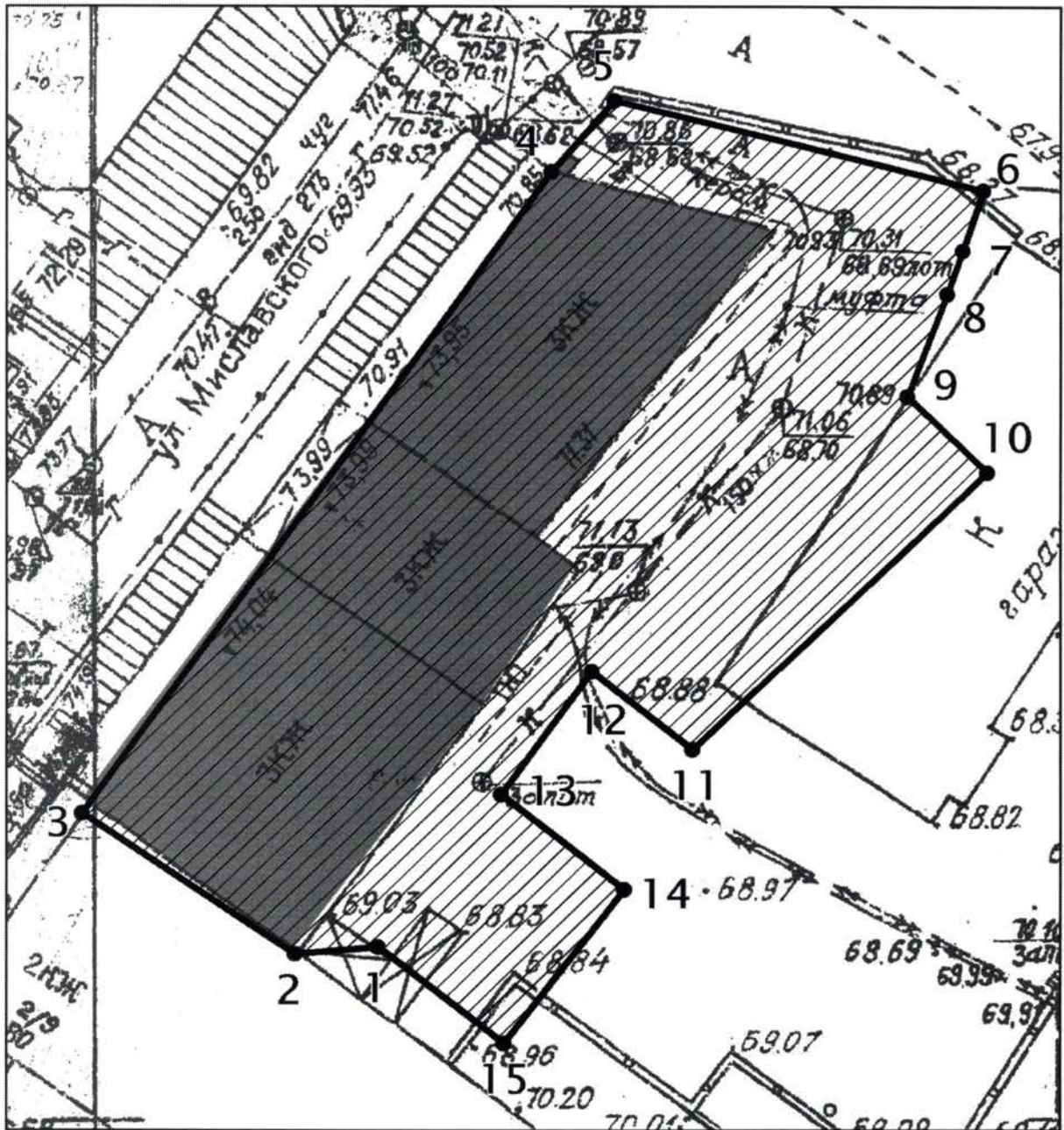
### Таблица поворотных точек

границ территории объекта культурного наследия регионального значения «Мечеть у татарского кладбища, XX в.», расположенный по адресу: г.Казань, ул.Мазита Гафури, д.67

Координаты точки в местной системе координат (МСК-16)			Координаты точки во Всемирной геодезической системе координат 1984 года (WGS-84)	
№	X	Y	северная широта В	восточная долгота L
1.	473145.71	1304642.28	55° 45' 56.50"	49° 06' 20.33"
2.	473180.65	1304631.78	55° 45' 57.63"	49° 06' 19.73"
3.	473182.51	1304639.80	55° 45' 57.69"	49° 06' 20.19"
4.	473185.93	1304657.40	55° 45' 57.80"	49° 06' 21.20"
5.	473184.70	1304659.85	55° 45' 57.76"	49° 06' 21.34"
6.	473185.32	1304662.29	55° 45' 57.78"	49° 06' 21.48"
7.	473154.09	1304671.21	55° 45' 56.77"	49° 06' 21.99"



54.Карта (схема) границ территории объекта культурного наследия регионального значения «Типография Харитонова, 1896 г.», расположенный по адресу: г.Казань, ул.Миславского, д.4



Условные обозначения:

- объект культурного наследия
- территория объекта культурного наследия

Топографический план объекта культурного наследия

**Картографическое описание** границ территории объекта культурного наследия регионального значения «Типография Харитонова, 1896 г.», расположенный по адресу: г.Казань, ул.Миславского, д.4.

Граница территории объекта культурного наследия регионального значения проходит следующим образом:

**юго-западная часть:** от улицы Миславского по боковой границе земельного участка (поворотные точки 3-2-1-15);

**северо-западная часть:** по улице Миславского по красной линии по передней границе земельного участка (поворотные точки 3-4-5);

**северо-восточная часть:** от улицы Миславского по боковой границе земельного участка (поворотные точки 5-6);

**юго-восточная часть:** по внутриквартальной границе земельного участка (поворотные точки 15-14-13-12-11-10-9-8-7-6).

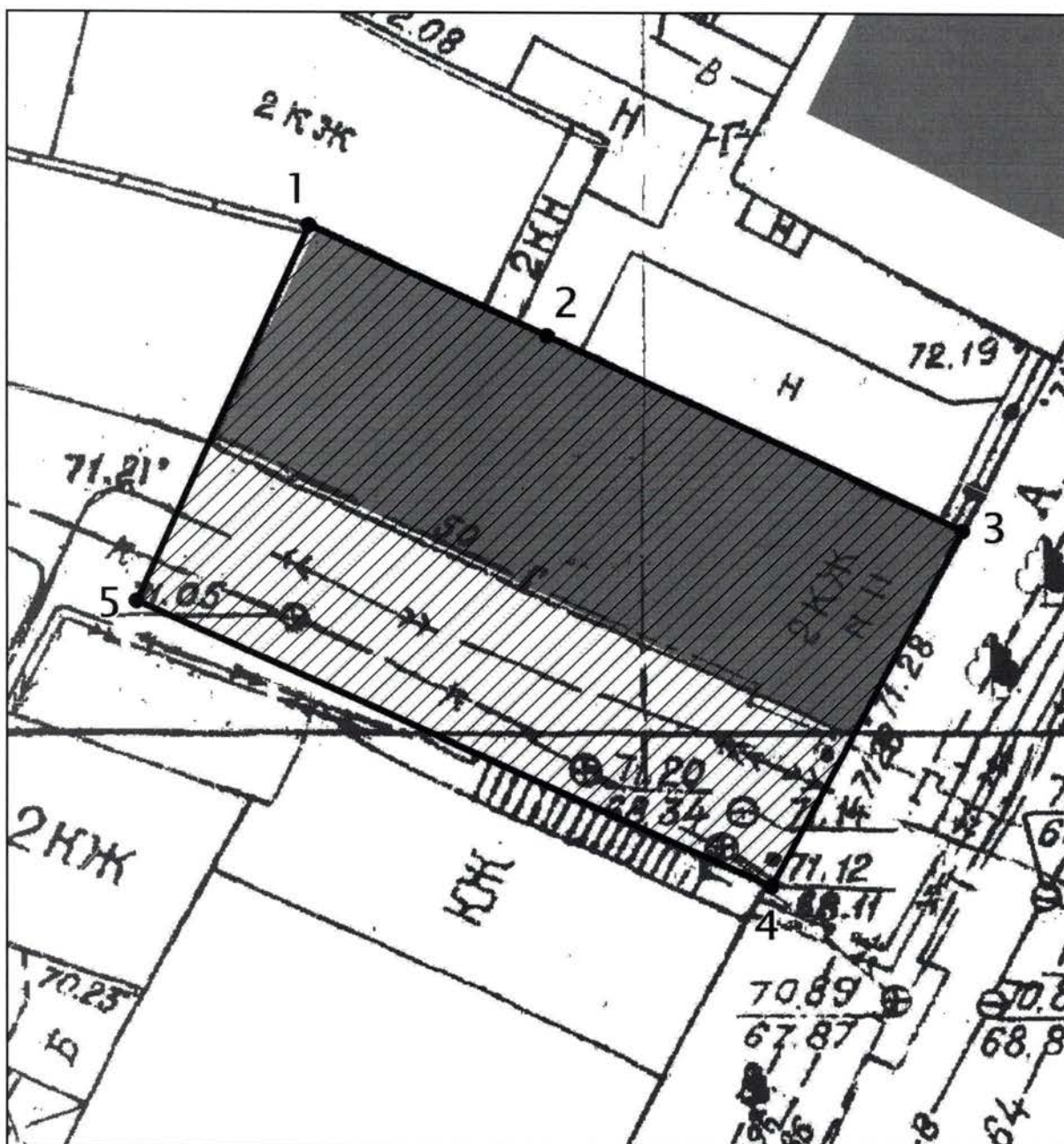
### Таблица поворотных точек

границ территории объекта культурного наследия регионального значения «Типография Харитонова, 1896 г.», расположенный по адресу: г.Казань, ул.Миславского, д.4

№	Координаты точки в местной системе координат (МСК-16)		Координаты точки во Всемирной геодезической системе координат 1984 года (WGS-84)	
	X	Y	северная широта В	восточная долгота L
1.	476476.34	1305007.48	55° 47' 44.18"	49° 06' 41.49"
2.	476476.03	1305003.12	55° 47' 44.17"	49° 06' 41.24"
3.	476483.75	1304992.14	55° 47' 44.42"	49° 06' 40.61"
4.	476518.10	1305016.49	55° 47' 45.53"	49° 06' 42.01"
5.	476521.82	1305019.62	55° 47' 45.65"	49° 06' 42.19"
6.	476517.20	1305038.79	55° 47' 45.50"	49° 06' 43.29"
7.	476513.80	1305037.75	55° 47' 45.39"	49° 06' 43.23"
8.	476511.63	1305036.88	55° 47' 45.32"	49° 06' 43.18"
9.	476506.06	1305034.80	55° 47' 45.14"	49° 06' 43.06"
10.	476502.05	1305038.98	55° 47' 45.01"	49° 06' 43.30"
11.	476487.19	1305023.67	55° 47' 44.53"	49° 06' 42.42"
12.	476491.20	1305018.61	55° 47' 44.66"	49° 06' 42.13"
13.	476484.70	1305013.91	55° 47' 44.45"	49° 06' 41.86"
14.	476479.45	1305020.19	55° 47' 44.28"	49° 06' 42.22"
15.	476471.40	1305014.10	55° 47' 44.02"	49° 06' 41.87"



55. Карта (схема) границ территории объекта культурного наследия регионального значения «Дом жилой конец XVIII в.», расположенный по адресу: г.Казань, ул.Миславского, д.11



Условные обозначения:

- объект культурного наследия
- территория объекта культурного наследия

Топографический план объекта культурного наследия

**Картографическое описание** границ территории объекта культурного наследия регионального значения «Дом жилой конец XVIII в.», расположенный по адресу: г.Казань, ул.Миславского, д.11.

Граница территории объекта культурного наследия регионального значения проходит следующим образом:

**юго-западная часть:** от улицы Миславского по боковой границе участка (поворотные точки 4-5);

**северо-западная часть:** по внутриквартальной границе (поворотные точки 1-5);

**северо-восточная часть:** от улицы Миславского по боковой границе участка (поворотные точки 3-1);

**юго-восточная часть:** по улице Миславского по красной линии по передней границе участка (поворотные точки 4-3).

#### Таблица поворотных точек

границ территории объекта культурного наследия регионального значения  
«Дом жилой конец XVIII в.», расположенный по адресу: г.Казань,  
ул.Миславского, д.11

Координаты точки в местной системе координат (МСК-16)			Координаты точки во Всемирной геодезической системе координат 1984 года (WGS-84)	
№	X	Y	северная широта В	восточная долгота L
1.	476635.67	1305030.94	55° 47' 49.33"	49° 06' 42.85"
2.	476631.63	1305039.36	55° 47' 49.20"	49° 06' 43.33"
3.	476624.54	1305053.83	55° 47' 48.97"	49° 06' 44.16"
4.	476611.66	1305047.13	55° 47' 48.55"	49° 06' 43.78"
5.	476622.02	1305024.95	55° 47' 48.89"	49° 06' 42.50"







**Картографическое описание** границ территории объекта культурного наследия регионального значения «Дом жилой, XIX век», расположенный по адресу: г.Казань, ул.Миславского, д.16.

Граница территории объекта культурного наследия регионального значения проходит следующим образом:

**юго-западная часть:** от улицы Миславского по боковой границе участка (поворотные точки 1-17-16-15-14);

**северо-западная часть:** по улице Миславского до пересечения с улицей Б.Красная по красной линии по передней границе земельного участка (поворотные точки 1-2-3);

**северо-восточная часть:** по улице Б.Красная до пересечения с улицей Миславского по красной линии по передней границе земельного участка (поворотные точки 5-4-3);

**юго-восточная часть:** от улицы Б.Красная по боковой границе участка (поворотные точки 5-6-7-8-9-10-11-12-13-14).

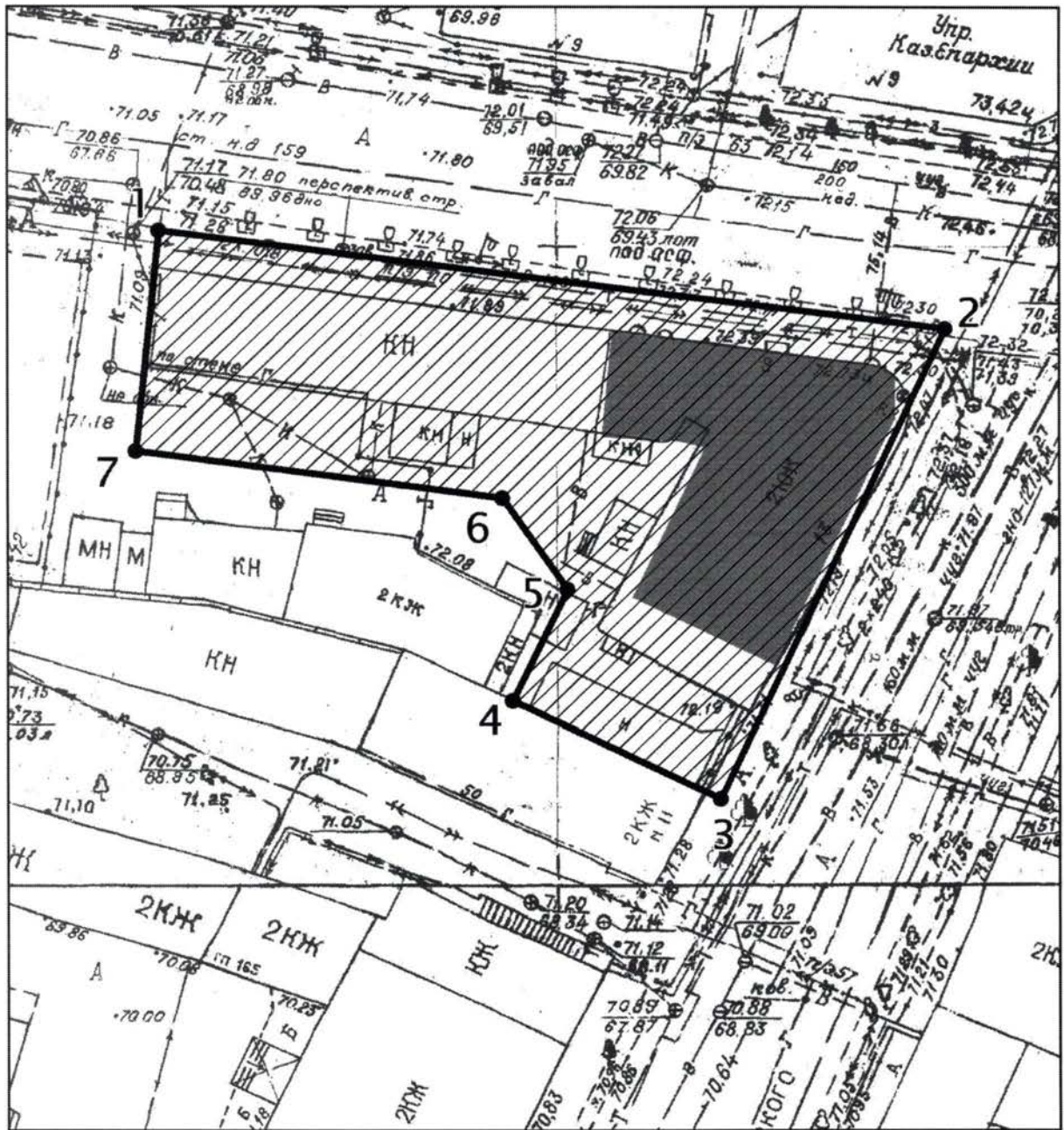
**Таблица поворотных точек**

границ территории объекта культурного наследия регионального значения «Дом жилой, XIX век», расположенный по адресу: г.Казань, ул.Миславского, д.16

Координаты точки в местной системе координат (МСК-16)			Координаты точки во Всемирной геодезической системе координат 1984 года (WGS-84)	
№	X	Y	северная широта B	восточная долгота L
1.	476751.43	1305132.60	55° 47' 53.07"	49° 06' 48.69"
2.	476773.40	1305141.81	55° 47' 53.78"	49° 06' 49.22"
3.	476774.94	1305143.03	55° 47' 53.83"	49° 06' 49.29"
4.	476772.17	1305154.88	55° 47' 53.74"	49° 06' 49.97"
5.	476767.86	1305170.39	55° 47' 53.60"	49° 06' 50.86"
6.	476756.42	1305167.09	55° 47' 53.23"	49° 06' 50.67"
7.	476756.72	1305165.00	55° 47' 53.24"	49° 06' 50.55"
8.	476753.01	1305164.13	55° 47' 53.12"	49° 06' 50.50"
9.	476752.70	1305166.22	55° 47' 53.11"	49° 06' 50.62"
10.	476746.83	1305165.01	55° 47' 52.92"	49° 06' 50.55"
11.	476747.75	1305162.57	55° 47' 52.95"	49° 06' 50.41"
12.	476745.59	1305162.05	55° 47' 52.88"	49° 06' 50.38"
13.	476745.89	1305161.35	55° 47' 52.89"	49° 06' 50.34"
14.	476738.47	1305159.45	55° 47' 52.65"	49° 06' 50.23"
15.	476742.16	1305144.98	55° 47' 52.77"	49° 06' 49.40"
16.	476744.02	1305145.50	55° 47' 52.83"	49° 06' 49.43"
17.	476747.42	1305141.84	55° 47' 52.94"	49° 06' 49.22"



**57.Карта (схема) границ территории объекта культурного наследия регионального значения «Дом Е.И.Ремезовой, 1855г., арх. Ф.И.Петонди», расположенный по адресу: г.Казань, ул.К.Маркса, д.8/13**



Условные обозначения:

- объект культурного наследия
- территория объекта культурного наследия

Топографический план объекта культурного наследия

**Картографическое описание** границ территории объекта культурного наследия регионального значения «Дом Е.И.Ремезовой, 1855г., арх. Ф.И.Петонди», расположенный по адресу: г.Казань, ул.К.Маркса, д.8/13.

Граница территории объекта культурного наследия регионального значения проходит следующим образом:

**юго-западная часть:** от улицы Миславского по боковой границе земельного участка (поворотные точки 3-4-5-6-7);

**северо-западная часть:** от улицы К.Маркса по боковой границе земельного участка (поворотные точки 1-7);

**северо-восточная часть:** по улице К.Маркса до пересечения с улицей Миславского по красной линии по передней границе земельного участка (поворотные точки 1-2);

**юго-восточная часть:** по улице Миславского до пересечения с улицей К.Маркса по красной линии по передней границе земельного участка (поворотные точки 3-2).

**Таблица поворотных точек**

границ территории объекта культурного наследия регионального значения «Дом Е.И.Ремезовой, 1855г., арх. Ф.И.Петонди», расположенный по адресу: г.Казань, ул.К.Маркса, д.8/13

Координаты точки в местной системе координат (МСК-16)			Координаты точки во Всемирной геодезической системе координат 1984 года (WGS-84)	
№	X	Y	северная широта B	восточная долгота L
1.	476668.41	1305012.66	55° 47' 50.39"	49° 06' 41.80"
2.	476660.74	1305071.90	55° 47' 50.14"	49° 06' 45.20"
3.	476623.92	1305055.05	55° 47' 48.95"	49° 06' 44.23"
4.	476631.63	1305039.36	55° 47' 49.20"	49° 06' 43.33"
5.	476640.30	1305043.53	55° 47' 49.48"	49° 06' 43.57"
6.	476647.41	1305038.64	55° 47' 49.71"	49° 06' 43.29"
7.	476651.08	1305010.94	55° 47' 49.83"	49° 06' 41.70"



58. Карта (схема) границ территории объекта культурного наследия регионального значения «Дом жилой, 1770г. арх. В.Н.Кафтырев (Дом, где в сентябре-ноябре 1941г. располагался штаб 334-й Витебской ордена Суворова стрелковой дивизии (сентябрь-октябрь 1941))», расположенный по адресу: г.Казань, ул.К.Маркса, д.9/15



Условные обозначения:

- объект культурного наследия
- территория объекта культурного наследия

Топографический план объекта культурного наследия



**Картографическое описание** границ территории объекта культурного наследия регионального значения «Дом жилой, 1770г. арх. В.Н.Кафтырев (Дом, где в сентябре-ноябре 1941г. располагался штаб 334-й Витебской ордена Суворова стрелковой дивизии (сентябрь-октябрь 1941))», расположенный по адресу: г.Казань, ул.К.Маркса, д.9/15.

Граница территории объекта культурного наследия регионального значения проходит следующим образом:

**юго-западная часть:** по улице К.Маркса до пересечения с улицей Миславского по красной линии по передней границе земельного участка (поворотные точки 8-7);

**северо-западная часть:** от улицы К.Маркса по боковой границе земельного участка (поворотные точки 8-1-2-3);

**северо-восточная часть:** от улицы Миславского по боковой границе земельного участка (поворотные точки 6-5-4-3);

**юго-восточная часть:** по улице Миславского до пересечения с улицей К.Маркса по красной линии по передней границе земельного участка (поворотные точки 6-7).

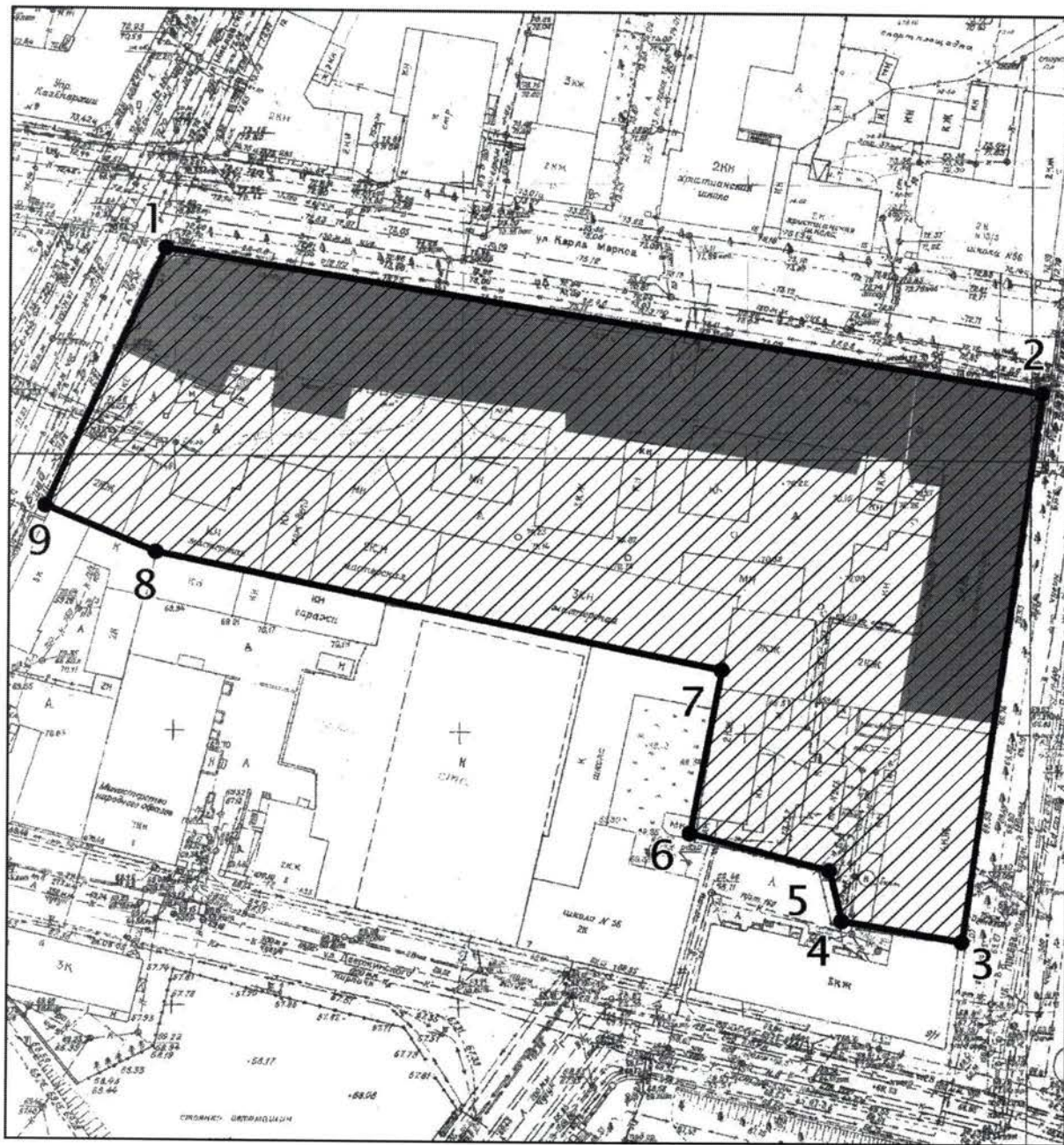
#### Таблица поворотных точек

границ территории объекта культурного наследия регионального значения «Дом жилой, 1770г. арх. В.Н.Кафтырев (Дом, где в сентябре-ноябре 1941г. располагался штаб 334-й Витебской ордена Суворова стрелковой дивизии (сентябрь-октябрь 1941))», расположенный по адресу: г.Казань, ул.К.Маркса, д.9/15

Координаты точки в местной системе координат (МСК-16)			Координаты точки во Всемирной геодезической системе координат 1984 года (WGS-84)	
№	X	Y	северная широта В	восточная долгота L
1.	476721.63	1305040.13	55° 47' 52.11"	49° 06' 43.38"
2.	476719.17	1305049.71	55° 47' 52.03"	49° 06' 43.93"
3.	476750.72	1305058.39	55° 47' 53.05"	49° 06' 44.43"
4.	476747.33	1305066.58	55° 47' 52.94"	49° 06' 44.90"
5.	476745.17	1305072.68	55° 47' 52.87"	49° 06' 45.25"
6.	476732.84	1305107.54	55° 47' 52.47"	49° 06' 47.25"
7.	476676.21	1305080.08	55° 47' 50.64"	49° 06' 45.67"
8.	476683.89	1305033.72	55° 47' 50.89"	49° 06' 43.01"



**59.Карта (схема) границ территории объекта культурного наследия регионального значения «Здание первой мужской гимназии, 1808-1811 гг., арх. В.А.Смирнов, Я.М.Шелковников», расположенный по адресу: г.Казань, ул.К.Маркса, д.10**



Условные обозначения:

- объект культурного наследия
- территория объекта культурного наследия

Топографический план объекта культурного наследия



**Картографическое описание** границ территории объекта культурного наследия регионального значения «Здание первой мужской гимназии, 1808-1811 гг., арх. В.А.Смирнов, Я.М.Шелковников», расположенный по адресу: г.Казань, ул.К.Маркса, д.10.

Граница территории объекта культурного наследия регионального значения проходит следующим образом:

**юго-западная часть:** от улицы Миславского до улицы Япеева по внутриквартальной границе земельного участка (поворотные точки 9-8-7-6-5-4-3);

**северо-западная часть:** по улице Миславского до пересечения с улицей К.Маркса по красной линии по передней границе земельного участка (поворотные точки 9-1);

**северо-восточная часть:** по улице К.Маркса до пересечения с улицами Миславского и Япеева по красной линии по передней границе земельного участка (поворотные точки 1-2);

**юго-восточная часть:** по улице Япеева до пересечения с улицей К.Маркса по красной линии, по передней границе земельного участка (поворотные точки 2-3).

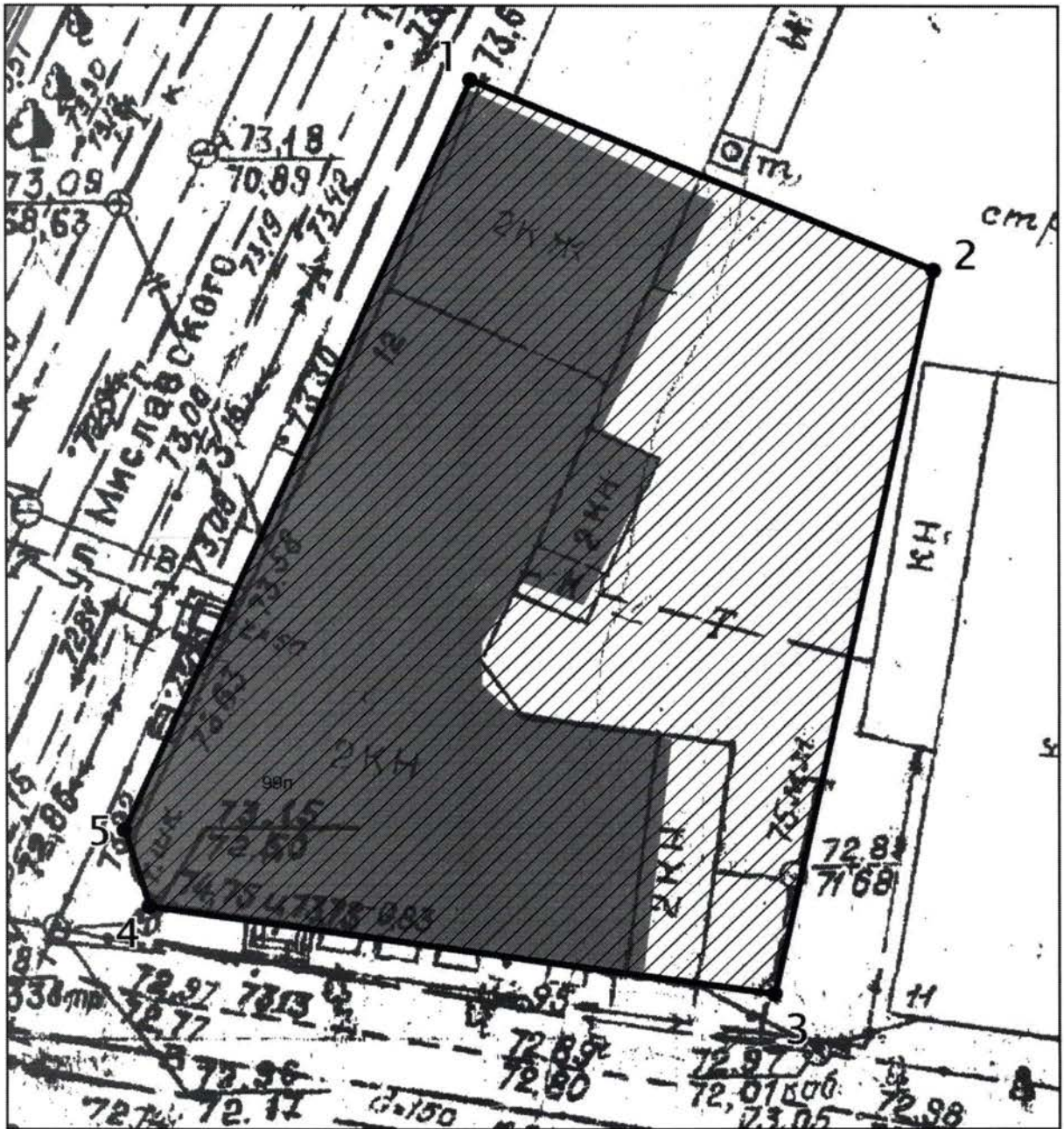
### Таблица поворотных точек

границ территории объекта культурного наследия регионального значения «Здание первой мужской гимназии, 1808-1811 гг., арх. В.А.Смирнов, Я.М.Шелковников», расположенный по адресу: г.Казань, ул.К.Маркса, д.10

Координаты точки в местной системе координат (МСК-16)			Координаты точки во Всемирной геодезической системе координат 1984 года (WGS-84)	
№	X	Y	северная широта B	восточная долгота L
1.	476654.89	1305090.90	55° 47' 49.95"	49° 06' 46.29"
2.	476629.71	1305244.59	55° 47' 49.13"	49° 06' 55.11"
3.	476529.79	1305231.12	55° 47' 45.90"	49° 06' 54.33"
4.	476533.48	1305209.86	55° 47' 46.02"	49° 06' 53.11"
5.	476542.76	1305207.76	55° 47' 46.32"	49° 06' 52.99"
6.	476549.22	1305183.36	55° 47' 46.53"	49° 06' 51.59"
7.	476578.92	1305188.55	55° 47' 47.49"	49° 06' 51.89"
8.	476599.83	1305089.57	55° 47' 48.17"	49° 06' 46.21"
9.	476608.16	1305070.05	55° 47' 48.44"	49° 06' 45.09"



60.Карта (схема) границ территории объекта культурного наследия регионального значения «Главный дом городской усадьбы, 1770 г.», расположенный по адресу: г.Казань, ул.К.Маркса, д.11/12



Условные обозначения:

- объект культурного наследия
- территория объекта культурного наследия

Топографический план объекта культурного наследия

**Картографическое описание** границ территории объекта культурного наследия регионального значения «Главный дом городской усадьбы, 1770 г.», расположенный по адресу: г.Казань, ул.К.Маркса, д.11/12.

Граница территории объекта культурного наследия регионального значения проходит следующим образом:

**юго-западная часть:** по улице К.Маркса до пересечения с улицей Миславского по красной линии, по передней границе земельного участка (поворотные точки 3-4-5);

**северо-западная часть:** по улице Миславского до пересечения с улицей К.Маркса по красной линии по передней границе земельного участка (поворотные точки 7-5);

**северо-восточная часть:** от улицы Миславского по боковой границе (поворотные точки 1-2);

**юго-восточная часть:** от улицы К.Маркса по боковой границе (поворотные точки 3-2).

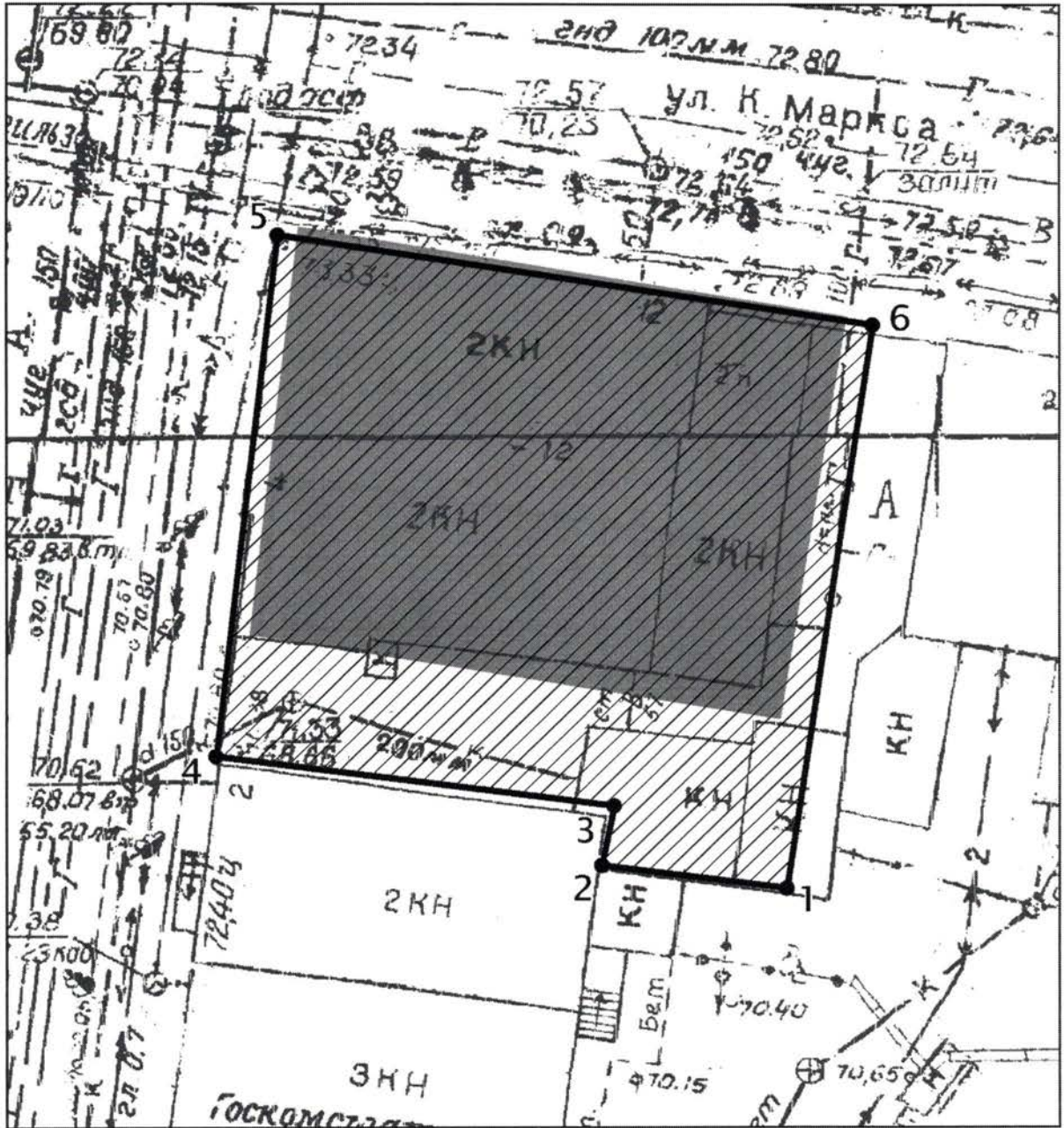
**Таблица поворотных точек**

границ территории объекта культурного наследия регионального значения «Главный дом городской усадьбы, 1770г.», расположенного по адресу: г.Казань, ул.Карла Маркса,11/12

Координаты точки в местной системе координат (МСК-16)			Координаты точки во Всемирной геодезической системе координат 1984 года (WGS-84)	
№	X	Y	северная широта В	восточная долгота L
1.	476707.83	1305114.48	55° 47' 51.66"	49° 06' 47.65"
2.	476699.86	1305133.06	55° 47' 51.40"	49° 06' 48.71"
3.	476669.78	1305126.61	55° 47' 50.43"	49° 06' 48.34"
4.	476673.45	1305101.59	55° 47' 50.55"	49° 06' 46.91"
5.	476676.61	1305100.57	55° 47' 50.65"	49° 06' 46.85"



**1. Карта (схема) границ территории объекта культурного наследия** регионального значения «Корпус Управы благочиния, 1774г., архитектор В.И.Кафтырев», расположенный по адресу: г.Казань, ул. Дзержинского - Япеева – Карла Маркса, д.11/2/12 (адрес согласно постановлению Кабинета Министров Республики Татарстан от 15 апреля 1993 г. №188 г.Казань, ул.Карла Маркса, 12)



Условные обозначения:

- объект культурного наследия
- территория объекта культурного наследия

Топографический план объекта культурного наследия

**Картографическое описание** границ территории объекта культурного наследия регионального значения «Корпус Управы благочиния, 1774г., архитектор В.И.Кафтырев», расположенный по адресу: г.Казань, ул. Дзержинского - Япеева – Карла Маркса, д.11/2/12 (адрес согласно постановлению Кабинета Министров Республики Татарстан от 15 апреля 1993 г. №188 г.Казань, ул.Карла Маркса, 12).

Граница территории объекта культурного наследия регионального значения проходит следующим образом:

**юго-западная часть:** от улицы Япеева по боковой границе участка (поворотные точки 4-3-2-1);

**северо-западная часть:** по улице Япеева до пересечения с улицей К.Маркса по красной линии по передней границе участка (поворотные точки 4-5);

**северо-восточная часть:** по улице К.Маркса до пересечения с улицей Япеева по красной линии по передней границе участка (поворотные точки 6-5);

**юго-восточная часть:** от улицы К.Маркса по боковой границе участка (поворотные точки 6-1).

#### Таблица поворотных точек

границ территории объекта культурного наследия регионального значения «Корпус Управы благочиния, 1774г., архитектор В.И.Кафтырев», расположенный по адресу: г.Казань, ул. Дзержинского - Япеева – Карла Маркса, д.11/2/12 (адрес согласно постановлению Кабинета Министров Республики Татарстан от 15 апреля 1993 г. №188 г.Казань, ул.Карла Маркса, 12)

Координаты точки в местной системе координат (МСК-16)			Координаты точки во Всемирной геодезической системе координат 1984 года (WGS-84)	
№	X	Y	северная широта В	восточная долгота L
1.	476595.42	1305285.75	55° 47' 48.02"	49° 06' 57.47"
2.	476596.96	1305277.21	55° 47' 48.07"	49° 06' 56.98"
3.	476599.74	1305277.73	55° 47' 48.16"	49° 06' 57.01"
4.	476602.20	1305259.43	55° 47' 48.24"	49° 06' 55.96"
5.	476627.25	1305262.19	55° 47' 49.05"	49° 06' 56.12"
6.	476622.95	1305289.72	55° 47' 48.91"	49° 06' 57.70"



62. Карта (схема) границ территории объекта культурного наследия регионального значения «Главный дом усадьбы Ужениновых, 1835 г.», расположенный по адресу: г.Казань, ул. Карла Маркса, д.13



Условные обозначения:

- объект культурного наследия
- территория объекта культурного наследия

Топографический план объекта культурного наследия

**Картографическое описание** границ территории объекта культурного наследия регионального значения «Главный дом усадьбы Ужениновых, 1835 г.», расположенный по адресу: г.Казань, ул. Карла Маркса, д.13.

Граница территории объекта культурного наследия регионального значения проходит следующим образом:

**юго-западная часть:** по улице К.Маркса по красной линии по передней границе участка (поворотные точки 1-13);

**северо-западная часть:** от улицы К.Маркса по боковой границе (поворотные точки 1-2-3-4-5-6-7).

**северо-восточная часть:** по внутриквартальной границе земельного участка (поворотные точки 7-8-9-10-11-12);

**юго-восточная часть:** от улицы К.Маркса по боковой границе (поворотные точки 13-12).

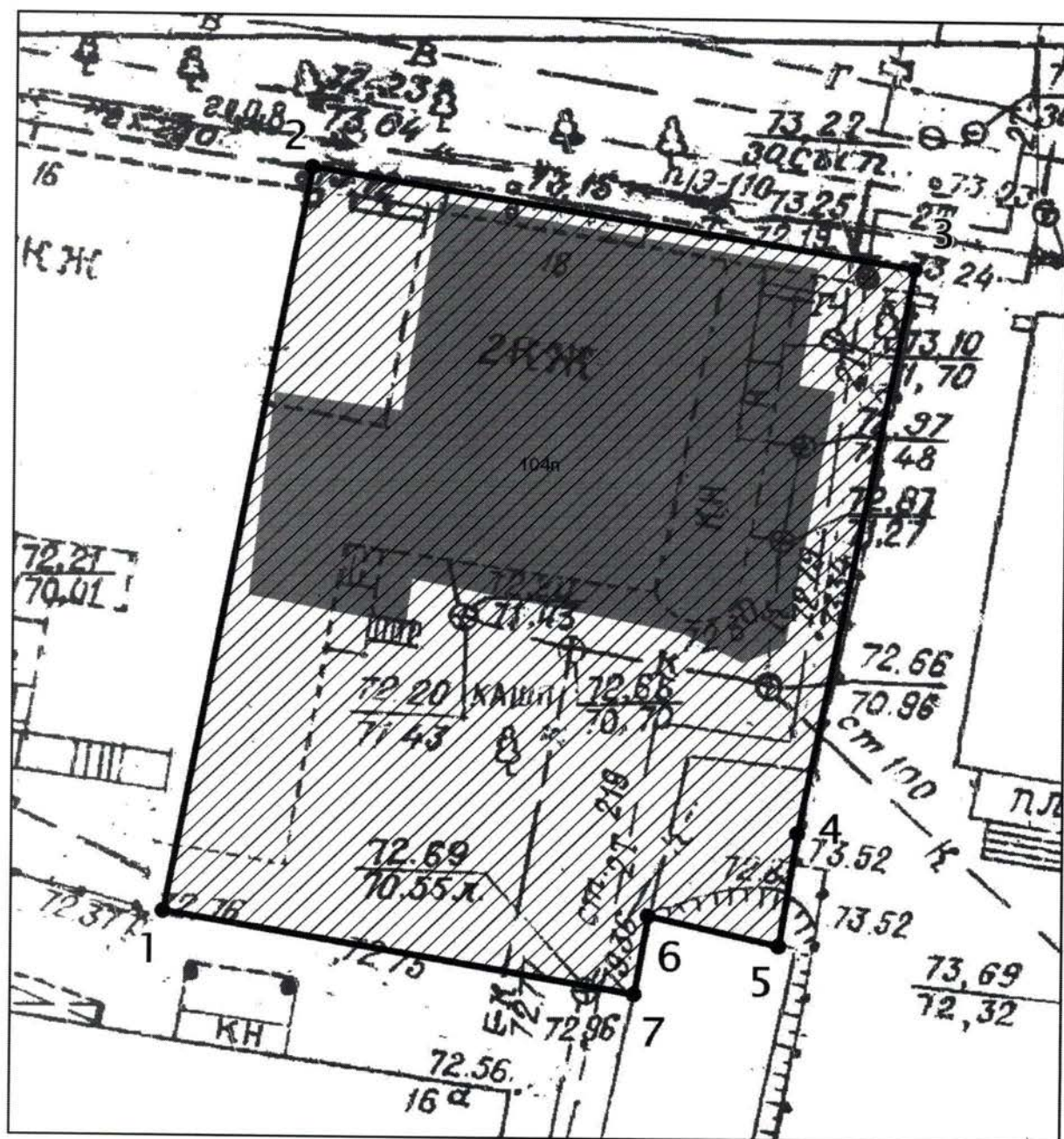
**Таблица поворотных точек**

границ территории объекта культурного наследия регионального значения «Главный дом усадьбы Ужениновых, 1835 г.», расположенный по адресу: г.Казань, ул. Карла Маркса, д.13

Координаты точки в местной системе координат (МСК-16)			Координаты точки во Всемирной геодезической системе координат 1984 года (WGS-84)	
№	X	Y	северная широта B	восточная долгота L
1.	476665.47	1305151.87	55° 47' 50.29"	49° 06' 49.79"
2.	476693.62	1305157.76	55° 47' 51.20"	49° 06' 50.13"
3.	476702.28	1305159.14	55° 47' 51.48"	49° 06' 50.21"
4.	476701.98	1305162.28	55° 47' 51.47"	49° 06' 50.39"
5.	476707.24	1305163.32	55° 47' 51.64"	49° 06' 50.45"
6.	476708.47	1305162.27	55° 47' 51.68"	49° 06' 50.39"
7.	476722.39	1305164.87	55° 47' 52.13"	49° 06' 50.54"
8.	476721.48	1305174.10	55° 47' 52.10"	49° 06' 51.07"
9.	476715.91	1305173.06	55° 47' 51.92"	49° 06' 51.01"
10.	476715.30	1305177.77	55° 47' 51.90"	49° 06' 51.28"
11.	476714.06	1305177.42	55° 47' 51.86"	49° 06' 51.26"
12.	476712.21	1305185.26	55° 47' 51.80"	49° 06' 51.71"
13.	476661.79	1305175.56	55° 47' 50.17"	49° 06' 51.15"



63. Карта (схема) границ территории объекта культурного наследия регионального значения «Дом Банарцева, XIX век», расположенный по адресу: г.Казань, ул. Карла Маркса, д.18



Условные обозначения:

- объект культурного наследия
- территория объекта культурного наследия

Топографический план объекта культурного наследия

**Картографическое описание** границ территории объекта культурного наследия регионального значения «Дом Банарцева, XIX век», расположенный по адресу: г.Казань, ул. Карла Маркса, д.18.

Граница территории объекта культурного наследия регионального значения проходит следующим образом:

**юго-западная часть:** по внутриквартальной границе земельного участка (поворотные точки 1-7-6-5);

**северо-западная часть:** от улицы К.Маркса по боковой границе земельного участка (поворотные точки 2-1);

**северо-восточная часть:** по улице К.Маркса по красной линии по передней границе земельного участка (поворотные точки 2-3);

**юго-восточная часть:** от улицы К.Маркса по боковой границе земельного участка (поворотные точки 3-4-5-6-7).

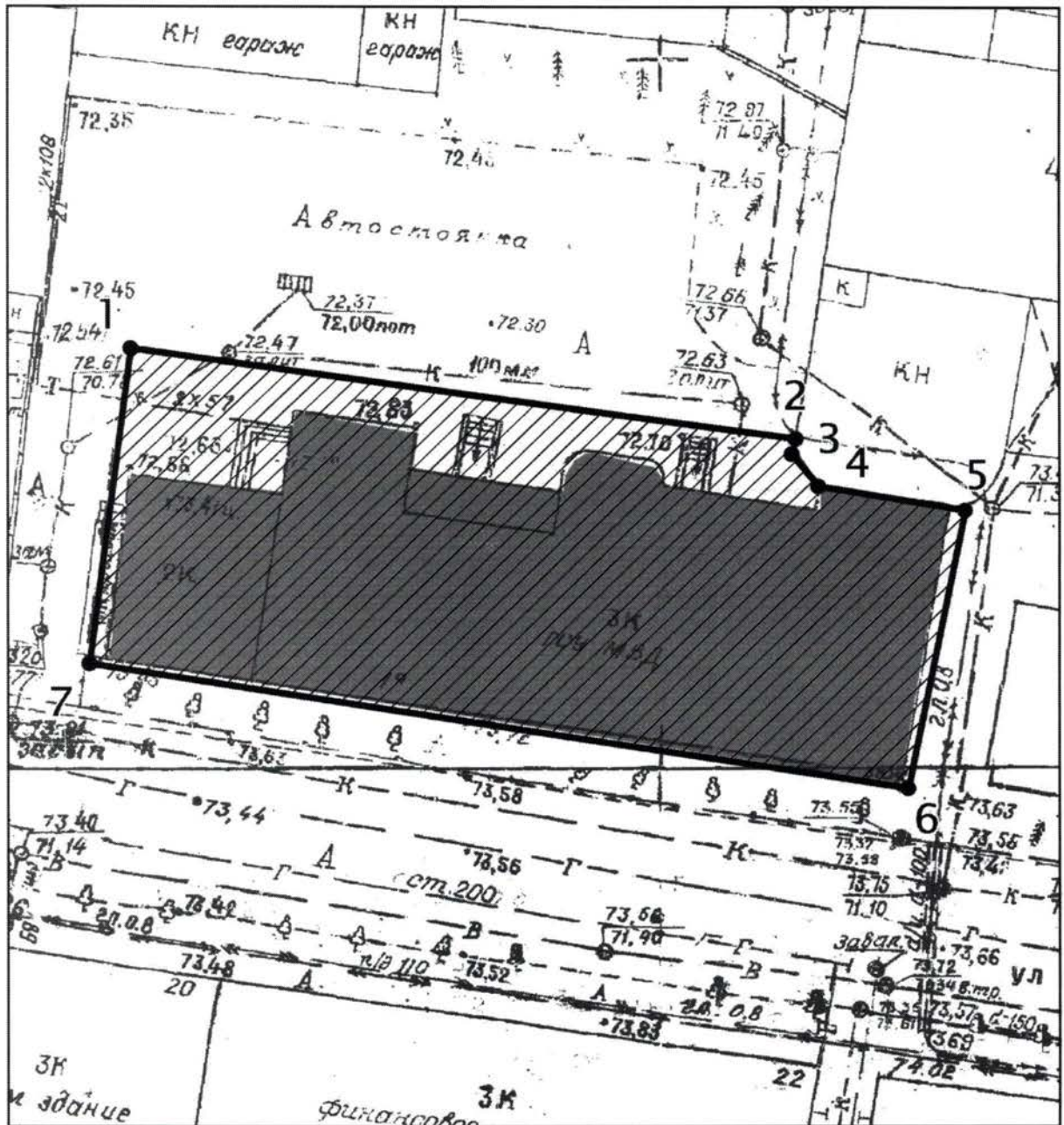
#### Таблица поворотных точек

границ территории объекта культурного наследия регионального значения «Дом Банарцева, XIX век», расположенный по адресу: г.Казань, ул. Карла Маркса, д.18

Координаты точки в местной системе координат (МСК-16)			Координаты точки во Всемирной геодезической системе координат 1984 года (WGS-84)	
№	X	Y	северная широта В	восточная долгота L
1.	476579.43	1305356.33	55° 47' 47.50"	49° 07' 01.52"
2.	476611.91	1305362.21	55° 47' 48.55"	49° 07' 01.86"
3.	476607.61	1305387.65	55° 47' 48.41"	49° 07' 03.32"
4.	476582.86	1305382.98	55° 47' 47.61"	49° 07' 03.05"
5.	476577.91	1305382.12	55° 47' 47.45"	49° 07' 03.00"
6.	476579.14	1305376.71	55° 47' 47.49"	49° 07' 02.69"
7.	476575.74	1305376.19	55° 47' 47.38"	49° 07' 02.66"



**64. Карта (схема) границ территории объекта культурного наследия регионального значения «Жилой дом Лебедева, первая половина XIX в.», расположенный по адресу: г.Казань, ул. Карла Маркса, д.19**



Условные обозначения:

- объект культурного наследия
- территория объекта культурного наследия

Топографический план объекта культурного наследия

**Картографическое описание** границ территории объекта культурного наследия регионального значения «Жилой дом Лебедева, первая половина XIX в.», расположенный по адресу: г.Казань, ул. Карла Маркса, д.19.

Граница территории объекта культурного наследия регионального значения проходит следующим образом:

**юго-западная часть:** по улице К.Маркса по красной линии по передней границе земельного участка (поворотные точки 7-6);

**северо-западная часть:** от улицы К.Маркса по боковой границе земельного участка (поворотные точки 7-1);

**северо-восточная часть:** по внутриквартальной границе земельного участка (поворотные точки 1-2-3-4-5);

**юго-восточная часть:** от улицы К.Маркса по боковой границе земельного участка (поворотные точки 6-5).

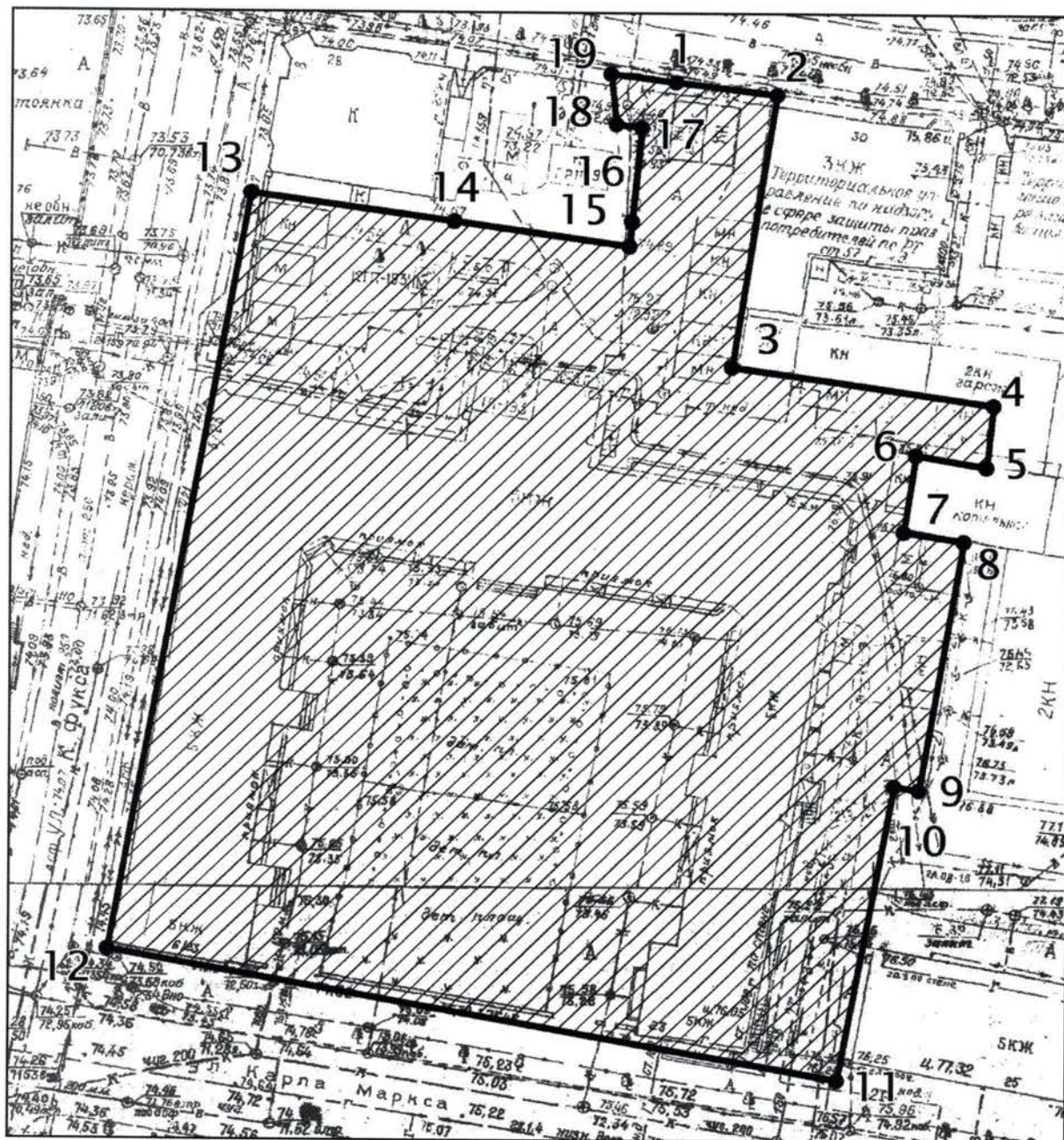
**Таблица поворотных точек**

границ территории объекта культурного наследия регионального значения «Жилой дом Лебедева, первая половина XIX в.», расположенный по адресу: г.Казань, ул. Карла Маркса, д.19

Координаты точки в местной системе координат (МСК-16)			Координаты точки во Всемирной геодезической системе координат 1984 года (WGS-84)	
№	X	Y	северная широта В	восточная долгота L
1.	476647.22	1305406.77	55° 47' 49.69"	49° 07' 04.42"
2.	476640.78	1305451.90	55° 47' 49.48"	49° 07' 07.01"
3.	476639.85	1305451.55	55° 47' 49.45"	49° 07' 06.99"
4.	476637.69	1305453.30	55° 47' 49.38"	49° 07' 07.09"
5.	476635.84	1305463.41	55° 47' 49.32"	49° 07' 07.67"
6.	476616.36	1305459.42	55° 47' 48.69"	49° 07' 07.44"
7.	476624.95	1305404.01	55° 47' 48.97"	49° 07' 04.26"



65.Карта (схема) границ территории объекта культурного наследия регионального значения «Дом чекистов, 1934-1936 гг., архитектор Д.М.Федоров», расположенный по адресу: г.Казань, ул. Карла Маркса, д.23/6



Условные обозначения:

- объект культурного наследия
- территория объекта культурного наследия

Топографический план объекта культурного наследия



**Картографическое описание** границ территории объекта культурного наследия регионального значения «Дом чекистов», 1934 – 1936 гг., расположенный по адресу: г.Казань, ул. Карла Маркса, д.23/6.

Граница территории объекта культурного наследия регионального значения проходит следующим образом:

**юго-западная часть:** по улице К.Маркса до пересечения с улицей К.Фукса по красной линии по передней границе земельного участка (поворотные точки 11-12);

**северо-западная часть:** по улице К.Фукса до пересечения с улицей К.Маркса по красной линии по передней границе земельного участка (поворотные точки 13-12);

**северо-восточная часть:** от улицы К.Фукса по боковой границе земельного участка, проходящего частично по улице Б.Красная (поворотные точки 13-14-15-16-17-18-19-1-2-3-4);

**юго-восточная часть:** от улицы К.Маркса по боковой границе земельного участка (поворотные точки 11-10-9-8-7-6-5-4).

#### Таблица поворотных точек

границ территории объекта культурного наследия регионального значения «Дом чекистов», 1934 – 1936 гг., расположенный по адресу: г.Казань, ул. Карла Маркса, д.23/6

Координаты точки в местной системе координат (МСК-16)			Координаты точки во Всемирной геодезической системе координат 1984 года (WGS-84)	
№	X	Y	северная широта В	восточная долгота L
1.	476706.80	1305571.33	55° 47' 51.61"	49° 07' 13.87"
2.	476705.58	1305581.96	55° 47' 51.57"	49° 07' 14.48"
3.	476675.57	1305577.30	55° 47' 50.60"	49° 07' 14.21"
4.	476671.28	1305605.35	55° 47' 50.46"	49° 07' 15.82"
5.	476664.47	1305604.66	55° 47' 50.24"	49° 07' 15.78"
6.	476665.70	1305597.00	55° 47' 50.28"	49° 07' 15.34"
7.	476657.35	1305595.79	55° 47' 50.01"	49° 07' 15.27"
8.	476656.12	1305602.23	55° 47' 49.97"	49° 07' 15.64"
9.	476628.59	1305597.57	55° 47' 49.08"	49° 07' 15.37"
10.	476629.20	1305594.78	55° 47' 49.10"	49° 07' 15.21"
11.	476596.72	1305588.89	55° 47' 48.05"	49° 07' 14.87"
12.	476610.85	1305511.17	55° 47' 48.51"	49° 07' 10.41"
13.	476694.37	1305526.05	55° 47' 51.21"	49° 07' 11.27"
14.	476691.31	1305547.66	55° 47' 51.11"	49° 07' 12.51"
15.	476688.86	1305566.48	55° 47' 51.03"	49° 07' 13.59"
16.	476691.64	1305566.65	55° 47' 51.12"	49° 07' 13.60"
17.	476701.85	1305567.68	55° 47' 51.45"	49° 07' 13.66"
18.	476702.16	1305564.89	55° 47' 51.46"	49° 07' 13.50"
19.	476707.72	1305564.36	55° 47' 51.64"	49° 07' 13.47"





**Картографическое описание** границ территории объекта культурного наследия регионального значения «Дом Аксаковой С.Т., где в 1852-1864 гг. жил ученый – химик Бутлеров А.М.», расположенный по адресу: г.Казань, ул. Карла Маркса, д.27/11.

Граница территории объекта культурного наследия регионального значения проходит следующим образом:

**юго-западная часть:** по улице К.Маркса до пересечения с улицей Лобачевского по красной линии по передней границе земельного участка (поворотные точки 4-3);

**северо-западная часть:** от улицы К.Маркса по боковой границе земельного участка (поворотные точки 4-1);

**северо-восточная часть:** от улицы Лобачевского по боковой границе земельного участка (поворотные точки 2-1);

**юго-восточная часть:** по улице Лобачевского до пересечения с улицей К.Маркса по красной линии по передней границе земельного участка (поворотные точки 2-3).

#### Таблица поворотных точек

границ территории объекта культурного наследия регионального значения «Дом Аксаковой С.Т., где в 1852-1864 гг. жил ученый – химик Бутлеров А.М.», расположенный по адресу: г.Казань, ул. Карла Маркса, д.27/11

Координаты точки в местной системе координат (МСК-16)			Координаты точки во Всемирной геодезической системе координат 1984 года (WGS-84)	
№	X	Y	северная широта В	восточная долгота L
1.	476615.34	1305633.99	55° 47' 48.65"	49° 07' 17.46"
2.	476610.73	1305655.78	55° 47' 48.50"	49° 07' 18.71"
3.	476585.05	1305651.98	55° 47' 47.67"	49° 07' 18.49"
4.	476589.35	1305628.97	55° 47' 47.81"	49° 07' 17.17"



67. Карта (схема) границ территории объекта культурного наследия регионального значения «Дом, в котором в 1927-1929 гг. жил видный татарский писатель Шамиль Усманов», расположенный по адресу: г.Казань, ул. Карла Маркса, д.29



Условные обозначения:

- объект культурного наследия
- территория объекта культурного наследия

Топографический план объекта культурного наследия

**Картографическое описание** границ территории объекта культурного наследия регионального значения «Дом, в котором в 1927-1929 гг. жил видный татарский писатель Шамиль Усманов», расположенный по адресу: г.Казань, ул. Карла Маркса, д.29.

Граница территории объекта культурного наследия регионального значения проходит следующим образом:

**юго-западная часть:** по улице К.Маркса до пересечения с улицей Лобачевского по красной линии по передней границе земельного участка (поворотные точки 4-5);

**северо-западная часть:** по улице Лобачевского до пересечения с улицей К.Маркса по красной линии по передней границе земельного участка (поворотные точки 6-5);

**северо-восточная часть:** от улицы Лобачевского по боковой границе земельного участка (поворотные точки 6-7-8-1);

**юго-восточная часть:** от улицы К.Маркса по боковой границе земельного участка (поворотные точки 4-3-2-1).

#### Таблица поворотных точек

границ территории объекта культурного наследия регионального значения «Дом, в котором в 1927-1929 гг. жил видный татарский писатель Шамиль Усманов», расположенный по адресу: г.Казань, ул. Карла Маркса, д.29

Координаты точки в местной системе координат (МСК-16)			Координаты точки во Всемирной геодезической системе координат 1984 года (WGS-84)	
№	X	Y	северная широта В	восточная долгота L
1.	476628.76	1305732.06	55° 47' 49.08"	49° 07' 23.09"
2.	476616.70	1305730.51	55° 47' 48.69"	49° 07' 23.00"
3.	476593.19	1305726.71	55° 47' 47.93"	49° 07' 22.78"
4.	476573.39	1305723.08	55° 47' 47.29"	49° 07' 22.57"
5.	476581.37	1305672.19	55° 47' 47.55"	49° 07' 19.65"
6.	476638.28	1305680.66	55° 47' 49.39"	49° 07' 20.14"
7.	476636.13	1305693.03	55° 47' 49.32"	49° 07' 20.85"
8.	476634.90	1305692.86	55° 47' 49.28"	49° 07' 20.84"





**Картографическое описание** границ территории объекта культурного наследия регионального значения «Здание Казанского авиационного института, 1857 г.», расположенный по адресу: г.Казань, ул. Карла Маркса, д.31.

Граница территории объекта культурного наследия регионального значения проходит следующим образом:

**юго-западная часть:** по улице К.Маркса до пересечения с улицей Театральная по красной линии, по передней границе участка (поворотные точки 7-6);

**северо-западная часть:** от улицы К.Маркса до улицы Б.Красная по боковой границе участка (поворотные точки 7-8-1-2-3-4);

**северо-восточная часть:** по улице Б.Красная до улицы Театральная по красной линии, по передней границе участка (поворотные точки 4-5);

**юго-восточная часть:** по улице Театральная до пересечения с улицей К.Маркса по красной линии по передней границе участка (поворотные точки 5-6).

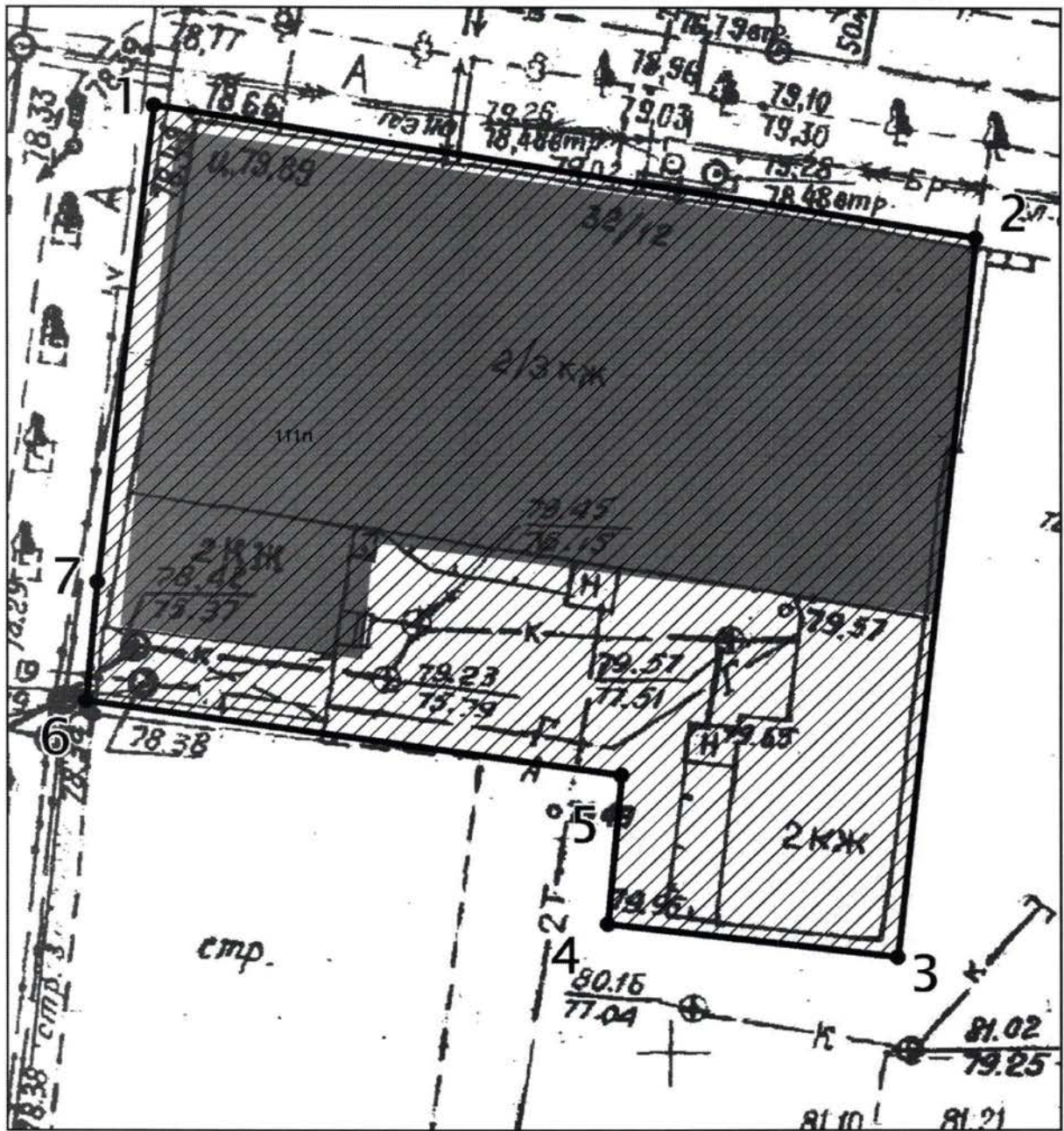
### Таблица поворотных точек

границ территории объекта культурного наследия регионального значения «Здание Казанского авиационного института, 1857 г.», расположенный по адресу: г.Казань, ул. Карла Маркса, д.31

Координаты точки в местной системе координат (МСК-16)			Координаты точки во Всемирной геодезической системе координат 1984 года (WGS-84)	
№	X	Y	северная широта B	восточная долгота L
1.	476614.27	1305764.49	55° 47' 48.61"	49° 07' 24.95"
2.	476650.15	1305770.54	55° 47' 49.77"	49° 07' 25.30"
3.	476648.62	1305780.65	55° 47' 49.72"	49° 07' 25.88"
4.	476678.00	1305785.66	55° 47' 50.67"	49° 07' 26.17"
5.	476674.95	1305810.75	55° 47' 50.57"	49° 07' 27.61"
6.	476563.27	1305790.69	55° 47' 46.96"	49° 07' 26.45"
7.	476568.49	1305760.54	55° 47' 47.13"	49° 07' 24.72"
8.	476613.65	1305768.50	55° 47' 48.59"	49° 07' 25.18"



69. Карта (схема) границ территории объекта культурного наследия регионального значения «Дом, где в 1922-1932 гг. жил композитор Гябязи Султан», расположенный по адресу: г.Казань, ул. Карла Маркса, д.32/12



Условные обозначения:

- объект культурного наследия
- территория объекта культурного наследия

Топографический план объекта культурного наследия

**Картографическое описание** границ территории объекта культурного наследия регионального значения «Дом, где в 1922-1932 гг. жил композитор Габяши Султан», расположенный по адресу: г.Казань, ул. Карла Маркса, д.32/12.

Граница территории объекта культурного наследия регионального значения проходит следующим образом:

**юго-западная часть:** от улицы Лобачевского по боковой границе (поворотные точки 6-5-4-3);

**северо-западная часть:** по улице Лобачевского до пересечения с улицей К.Маркса по красной линии по передней границе участка (поворотные точки 6-7-1);

**северо-восточная часть:** по улице К.Маркса до пересечения с улицей Лобачевского по красной линии по передней границе участка (поворотные точки 2-3);

**юго-восточная часть:** от улицы К.Маркса по боковой границе (поворотные точки 2-3).

**Таблица поворотных точек**

границ территории объекта культурного наследия регионального значения «Дом, где в 1922-1932 гг. жил композитор Габяши Султан», расположенный по адресу: г.Казань, ул. Карла Маркса, д.32/12

Координаты точки в местной системе координат (МСК-16)			Координаты точки во Всемирной геодезической системе координат 1984 года (WGS-84)	
№	X	Y	северная широта B	восточная долгота L
1.	476561.57	1305669.95	55° 47' 46.91"	49° 07' 19.52"
2.	476555.43	1305706.55	55° 47' 46.71"	49° 07' 21.62"
3.	476522.33	1305702.93	55° 47' 45.64"	49° 07' 21.41"
4.	476523.86	1305690.21	55° 47' 45.69"	49° 07' 20.68"
5.	476530.67	1305690.72	55° 47' 45.91"	49° 07' 20.71"
6.	476534.04	1305667.03	55° 47' 46.02"	49° 07' 19.35"
7.	476539.61	1305667.37	55° 47' 46.20"	49° 07' 19.37"



**70.Карта (схема) границ территории объекта культурного наследия регионального значения «Здание дворянского собрания, 1844-1852 гг., арх. М.П.Коринфский, И.П.Ефимов», расположенный по адресу: г.Казань, ул. Карла Маркса, д.33 (адрес согласно постановлению Кабинета Министров Республики Татарстан от 15 апреля 1993 г. №188 г.Казань, пл.Свободы, 24)**



Условные обозначения:

- объект культурного наследия
- территория объекта культурного наследия

Топографический план объекта культурного наследия



**Картографическое описание** границ территории объекта культурного наследия регионального значения «Здание дворянского собрания, 1844-1852 гг., арх. М.П.Коринфский, И.П.Ефимов Дом, в котором выступал В.В.Маяковский 20 февраля 1914г. (бывшее дворянское собрание)», расположенный по адресу: г.Казань, ул. Карла Маркса, д.33 (адрес согласно постановлению Кабинета Министров Республики Татарстан от 15 апреля 1993 г. №188 г.Казань, пл.Свободы, 24)

Граница территории объекта культурного наследия регионального значения проходит следующим образом:

**юго-западная часть:** по улице К.Маркса до пересечения с улицей Пушкина по красной линии по передней границе земельного участка (поворотные точки 6-1);

**северо-западная часть:** по улице Пушкина до пересечения с улицей К.Маркса по красной линии по передней границе земельного участка (поворотные точки 1-2);

**северо-восточная часть:** от улицы Пушкина по боковой границе земельного участка (поворотные точки 2-3-4-5);

**юго-восточная часть:** от улицы К.Маркса по боковой границе земельного участка (поворотные точки 6-5-4-3).

#### Таблица поворотных точек

границ территории объекта культурного наследия регионального значения «Здание дворянского собрания, 1844-1852 гг., арх. М.П.Коринфский, И.П.Ефимов Дом, в котором выступал В.В.Маяковский 20 февраля 1914г. (бывшее дворянское собрание)», расположенный по адресу: г.Казань, ул. Карла Маркса, д.33 (адрес согласно постановлению Кабинета Министров Республики Татарстан от 15 апреля 1993 г. №188 г.Казань, пл.Свободы, 24)

Координаты точки в местной системе координат (МСК-16)			Координаты точки во Всемирной геодезической системе координат 1984 года (WGS-84)	
№	X	Y	северная широта В	восточная долгота L
1.	476544.87	1305905.70	55° 47' 46.36"	49° 07' 33.05"
2.	476600.86	1305915.73	55° 47' 48.17"	49° 07' 33.63"
3.	476592.27	1305968.88	55° 47' 47.89"	49° 07' 36.68"
4.	476583.92	1305967.67	55° 47' 47.62"	49° 07' 36.61"
5.	476581.16	1305984.75	55° 47' 47.53"	49° 07' 37.59"
6.	476534.76	1305977.67	55° 47' 46.03"	49° 07' 37.18"





**Картографическое описание** границ территории объекта культурного наследия регионального значения «Дом Пермякова, конец XIX – начало XX веков», расположенный по адресу: г.Казань, ул. Карла Маркса, д.36.

Граница территории объекта культурного наследия регионального значения проходит следующим образом:

**юго-западная часть:** по внутриквартальной границе земельного участка (поворотные точки 1-9-8-7);

**северо-западная часть:** от улицы К.Маркса по боковой границе земельного участка (поворотные точки 2-1);

**северо-восточная часть:** по улице К.Маркса по красной линии по передней границе земельного участка (поворотные точки 2-3);

**юго-восточная часть:** от улицы К.Маркса по боковой границе земельного участка (поворотные точки 3-4-5-6-7).

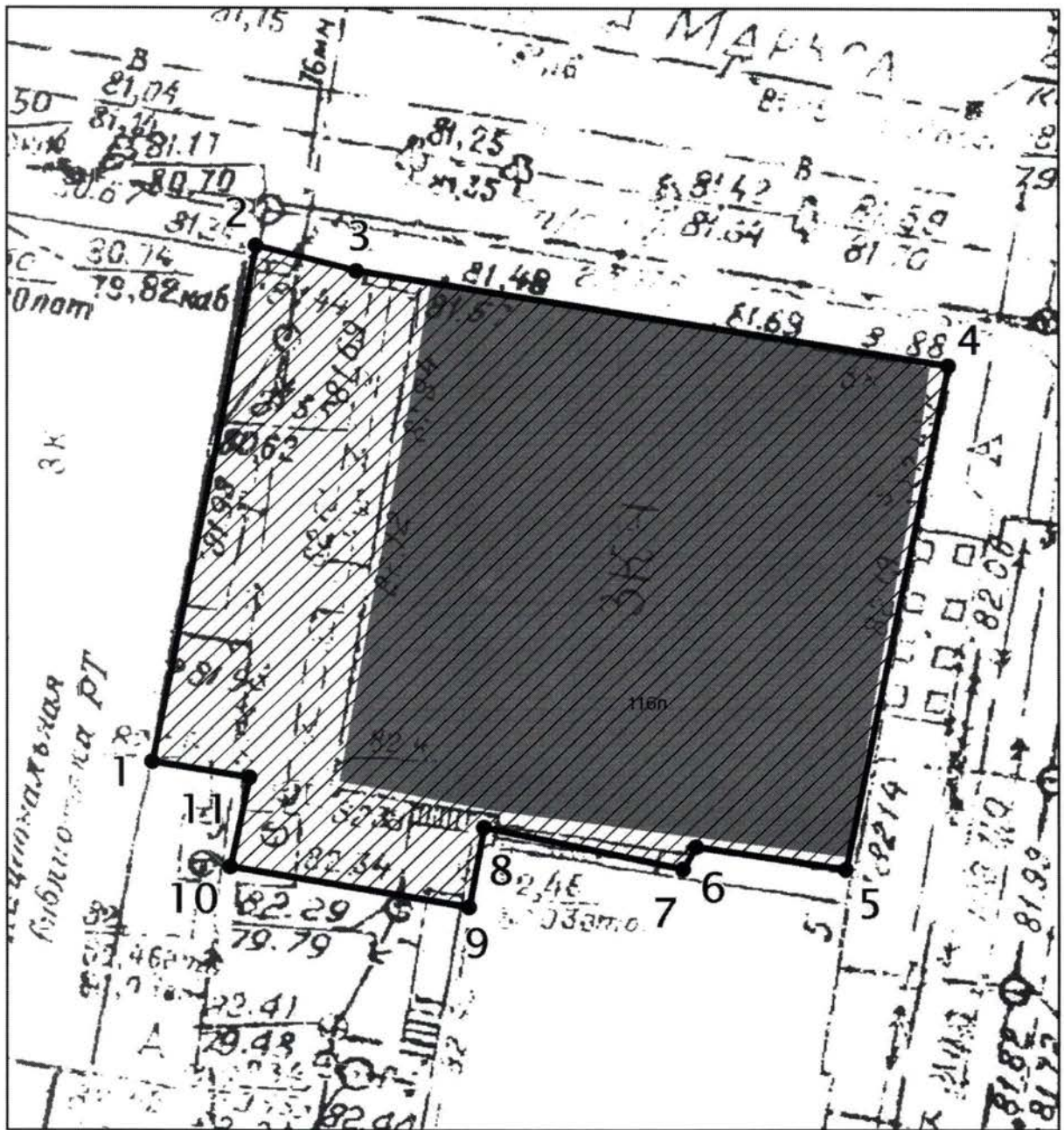
**Таблица поворотных точек**

границ территории объекта культурного наследия регионального значения «Дом Пермякова, конец XIX – начало XX веков», расположенный по адресу: г.Казань, ул. Карла Маркса, д.36

Координаты точки в местной системе координат (МСК-16)			Координаты точки во Всемирной геодезической системе координат 1984 года (WGS-84)	
№	X	Y	северная широта В	восточная долгота L
1.	476506.58	1305721.77	55° 47' 45.13"	49° 07' 22.49"
2.	476552.98	1305728.50	55° 47' 46.63"	49° 07' 22.88"
3.	476547.15	1305759.70	55° 47' 46.44"	49° 07' 24.67"
4.	476526.73	1305755.89	55° 47' 45.78"	49° 07' 24.45"
5.	476514.05	1305753.47	55° 47' 45.37"	49° 07' 24.31"
6.	476514.36	1305751.38	55° 47' 45.38"	49° 07' 24.19"
7.	476496.41	1305749.31	55° 47' 44.80"	49° 07' 24.07"
8.	476497.95	1305739.38	55° 47' 44.85"	49° 07' 23.50"
9.	476504.44	1305740.41	55° 47' 45.06"	49° 07' 23.56"



72. Карта (схема) границ территории объекта культурного наследия регионального значения «Главный дом городской усадьбы, XIX век», расположенный по адресу: г.Казань, ул. Карла Маркса, д.38/5



Условные обозначения:

- объект культурного наследия
- территория объекта культурного наследия

Топографический план объекта культурного наследия

**Картографическое описание** границ территории объекта культурного наследия регионального значения «Главный дом городской усадьбы, XIX век», расположенный по адресу: г.Казань, ул. Карла Маркса, д.38/5.

Граница территории объекта культурного наследия регионального значения проходит следующим образом:

**юго-западная часть:** от улицы Театральная по боковой границе земельного участка (поворотные точки 5-6-7-8-9-10-11-1);

**северо-западная часть:** от улицы К.Маркса по боковой границе земельного участка (поворотные точки 2-1);

**северо-восточная часть:** по улице К.Маркса до пересечения с улицей Театральная по красной линии по передней границе земельного участка (поворотные точки 2-3-4);

**юго-восточная часть:** по улице Театральная до пересечения с улицей К.Маркса по красной линии, по передней границе земельного участка (поворотные точки 5-4).

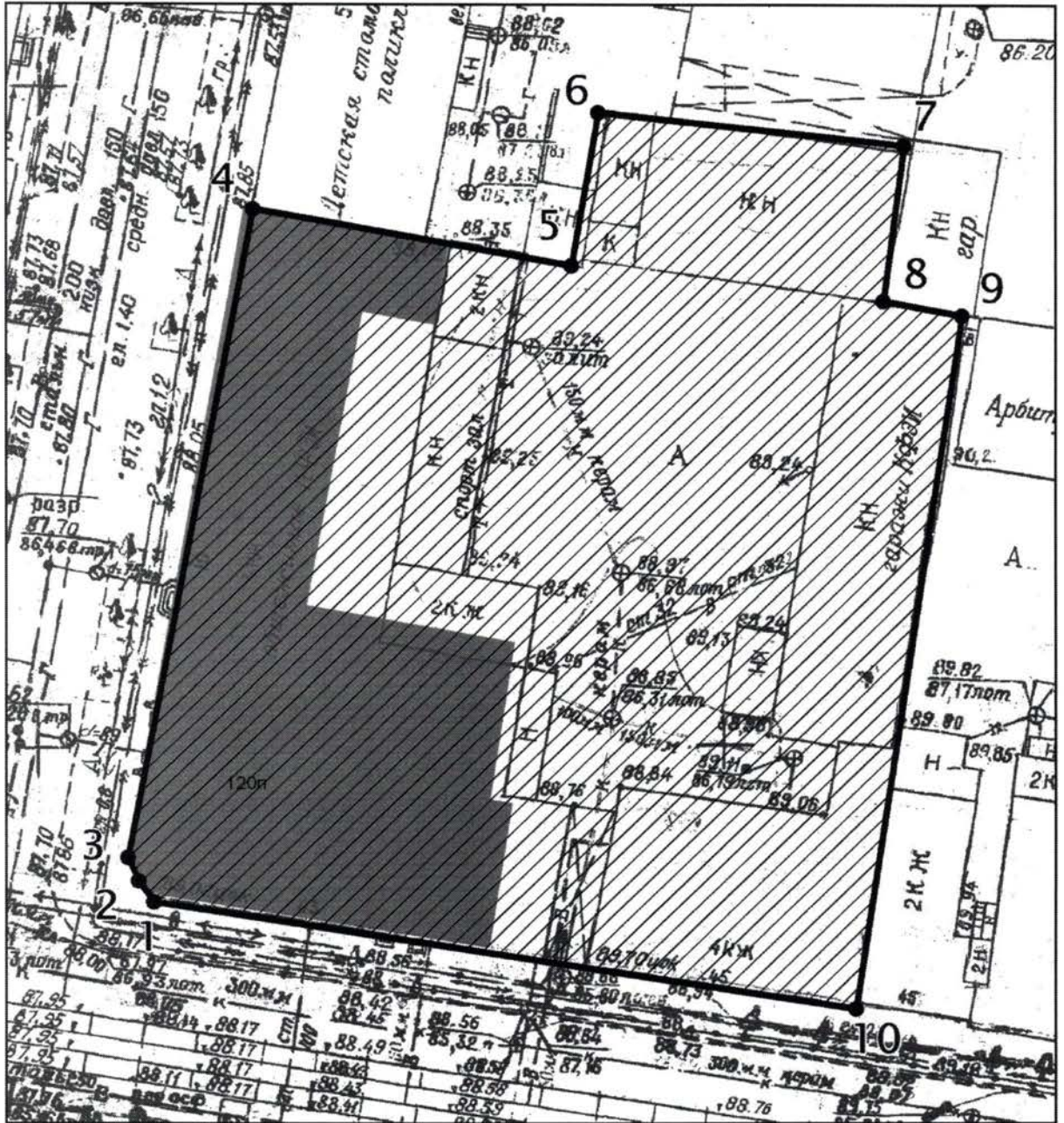
**Таблица поворотных точек**

границ территории объекта культурного наследия регионального значения «Главный дом городской усадьбы, XIX век», расположенный по адресу: г.Казань, ул. Карла Маркса, д.38/5

Координаты точки в местной системе координат (МСК-16)			Координаты точки во Всемирной геодезической системе координат 1984 года (WGS-84)	
№	X	Y	северная широта В	восточная долгота L
1.	476526.73	1305755.89	55° 47' 45.78"	49° 07' 24.45"
2.	476547.15	1305759.70	55° 47' 46.44"	49° 07' 24.67"
3.	476546.23	1305763.70	55° 47' 46.41"	49° 07' 24.90"
4.	476542.55	1305786.53	55° 47' 46.29"	49° 07' 26.21"
5.	476522.44	1305782.55	55° 47' 45.64"	49° 07' 25.98"
6.	476523.05	1305776.80	55° 47' 45.66"	49° 07' 25.65"
7.	476522.43	1305776.28	55° 47' 45.64"	49° 07' 25.62"
8.	476523.96	1305768.61	55° 47' 45.69"	49° 07' 25.18"
9.	476520.87	1305767.92	55° 47' 45.59"	49° 07' 25.14"
10.	476522.41	1305758.86	55° 47' 45.64"	49° 07' 24.62"
11.	476526.12	1305759.55	55° 47' 45.76"	49° 07' 24.66"



73. Карта (схема) границ территории объекта культурного наследия регионального значения «Бывшее здание ветеринарного института, где в 1891-1894 гг. учился Н.Э. Бауман (бывший дом Щербаковой)», расположенный по адресу: г.Казань, ул. Карла Маркса, д.43/10





**Картографическое описание** границ территории объекта культурного наследия регионального значения «Бывшее здание ветеринарного института, где в 1891-1894 гг. учился Н.Э. Бауман (бывший дом Щербаковой)», расположенный по адресу: г.Казань, ул. Карла Маркса, д.43/10.

Граница территории объекта культурного наследия регионального значения проходит следующим образом:

**юго-западная часть:** по улице К.Маркса до пересечения с улицей Жуковского по красной линии по передней границе земельного участка (поворотные точки 10-1);

**северо-западная часть:** по улице Жуковского до пересечения с улицей К.Маркса по красной линии по передней границе земельного участка (поворотные точки 4-3-2-1);

**северо-восточная часть:** от улицы Жуковского по боковой границе земельного участка (поворотные точки 4-5-6-7);

**юго-восточная часть:** от улицы К.Маркса по боковой границе земельного участка (поворотные точки 10-9-8-7).

#### Таблица поворотных точек

границ территории объекта культурного наследия регионального значения «Бывшее здание ветеринарного института, где в 1891-1894 гг. учился Н.Э. Бауман (бывший дом Щербаковой)», расположенный по адресу: г.Казань, ул. Карла Маркса, д.43/10

Координаты точки в местной системе координат (МСК-16)			Координаты точки во Всемирной геодезической системе координат 1984 года (WGS-84)	
№	X	Y	северная широта B	восточная долгота L
1.	476506.54	1306151.23	55° 47' 45.11"	49° 07' 47.14"
2.	476508.09	1306150.19	55° 47' 45.16"	49° 07' 47.08"
3.	476509.94	1306149.31	55° 47' 45.22"	49° 07' 47.03"
4.	476559.13	1306158.30	55° 47' 46.81"	49° 07' 47.55"
5.	476554.83	1306181.66	55° 47' 46.67"	49° 07' 48.89"
6.	476566.59	1306183.73	55° 47' 47.05"	49° 07' 49.01"
7.	476563.52	1306206.04	55° 47' 46.95"	49° 07' 50.29"
8.	476552.08	1306204.48	55° 47' 46.58"	49° 07' 50.20"
9.	476551.16	1306210.23	55° 47' 46.55"	49° 07' 50.53"
10.	476498.26	1306202.47	55° 47' 44.84"	49° 07' 50.08"





**Картографическое описание** границ территории объекта культурного наследия регионального значения «Дом Манасеина, 1843г., арх. П.Г.Пятницкий», расположенный по адресу: г.Казань, ул. Карла Маркса, д.45.

Граница территории объекта культурного наследия регионального значения проходит следующим образом:

**юго-западная часть:** по улице К.Маркса по красной линии, по передней границе участка (поворотные точки 1-7);

**северо-западная часть:** от улицы К.Маркса по боковой границе участка (поворотные точки 1-2)

**северо-восточная часть:** по внутриквартальной границе участка (поворотные точки 2-3-4-5);

**юго-восточная часть:** от улицы К.Маркса по боковой границе участка (поворотные точки 7-6-5).

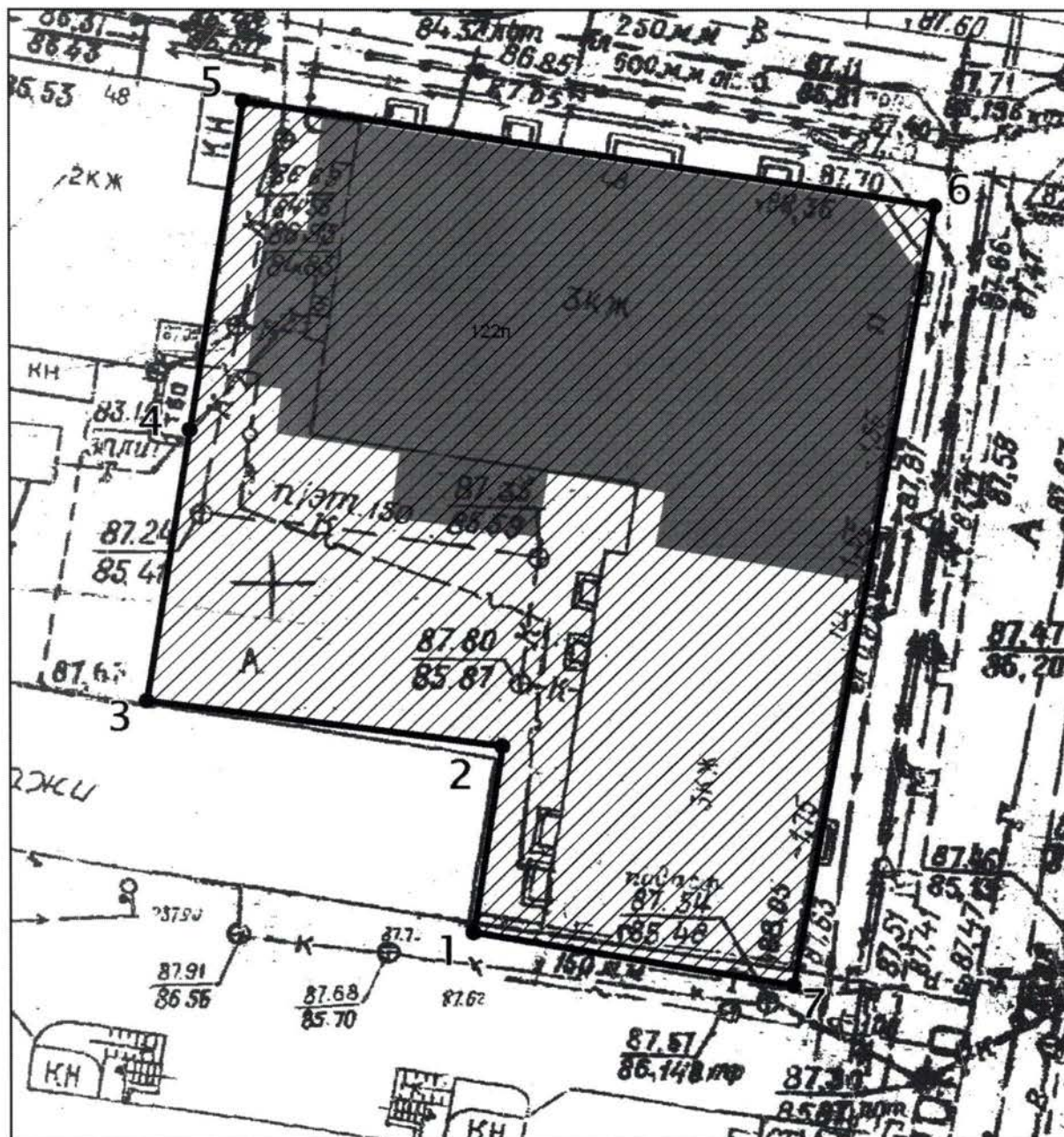
#### Таблица поворотных точек

границ территории объекта культурного наследия регионального значения «Дом Манасеина, 1843г., арх. П.Г.Пятницкий», расположенный по адресу: г.Казань, ул. Карла Маркса, д.45



Координаты точки в местной системе координат (МСК-16)			Координаты точки во Всемирной геодезической системе координат 1984 года (WGS-84)	
№	X	Y	северная широта В	восточная долгота L
1.	476498.26	1306202.47	55° 47' 44.84"	49° 07' 50.08"
2.	476539.40	1306208.51	55° 47' 46.17"	49° 07' 50.43"
3.	476535.42	1306236.74	55° 47' 46.04"	49° 07' 52.05"
4.	476547.18	1306238.99	55° 47' 46.42"	49° 07' 52.18"
5.	476545.04	1306254.32	55° 47' 46.35"	49° 07' 53.06"
6.	476515.65	1306249.48	55° 47' 45.40"	49° 07' 52.78"
7.	476491.83	1306245.86	55° 47' 44.63"	49° 07' 52.57"



- 75.Карта (схема) границ территории объекта культурного наследия регионального значения «Дом, где в 1946-1973 гг. жил композитор Файзи Джаудат», расположенный по адресу: г.Казань, ул. Жуковского, д.11 (адрес согласно постановлению Кабинета Министров Республики Татарстан от 23.07.1997 № 599 г.Казань, ул. К.Маркса, 55/31)



Условные обозначения:

-  объект культурного наследия
-  территория объекта культурного наследия

Топографический план объекта культурного наследия

**Картографическое описание** границ территории объекта культурного наследия регионального значения «Дом, где в 1946-1973 гг. жил композитор Файзи Джаудат», расположенный по адресу: г.Казань, ул. Жуковского, д.11 (адрес согласно постановлению Кабинета Министров Республики Татарстан от 23.07.1997 № 599 г.Казань, ул. К.Маркса, 55/31)

Граница территории объекта культурного наследия регионального значения проходит следующим образом:

**юго-западная часть:** от улицы Жуковского по боковой границе участка (поворотные точки 7-1-2-3);

**северо-западная часть:** от улицы К.Маркса по боковой границе участка (поворотные точки 5-3);

**северо-восточная часть:** по улице К.Маркса до пересечения с улицей Жуковского по красной линии, по передней границе земельного участка (поворотные точки 5-6);

**юго-восточная часть:** по улице Жуковского до пересечения с улицей К.Маркса по красной линии по передней границе земельного участка (поворотные точки 7-6).

#### Таблица поворотных точек

границ территории объекта культурного наследия регионального значения «Дом, где в 1946-1973 гг. жил композитор Файзи Джаудат», расположенный по адресу: г.Казань, ул. Жуковского, д.11 (адрес согласно постановлению Кабинета Министров Республики Татарстан от 23.07.1997 № 599 г.Казань, ул. К.Маркса, 55/31)

Координаты точки в местной системе координат (МСК-16)			Координаты точки во Всемирной геодезической системе координат 1984 года (WGS-84)	
№	X	Y	северная широта B	восточная долгота L
1.	476450.19	1306103.05	55° 47' 43.29"	49° 07' 44.37"
2.	476459.78	1306104.43	55° 47' 43.60"	49° 07' 44.45"
3.	476462.23	1306087.01	55° 47' 43.68"	49° 07' 43.45"
4.	476476.15	1306089.08	55° 47' 44.13"	49° 07' 43.57"
5.	476493.16	1306091.67	55° 47' 44.68"	49° 07' 43.72"
6.	476487.64	1306126.00	55° 47' 44.50"	49° 07' 45.69"
7.	476447.43	1306118.91	55° 47' 43.20"	49° 07' 45.28"



**76.Карта (схема) границ территории объекта культурного наследия регионального значения «Усадьба Оконишниковых, XIX век (главный дом, флигель, ограда с воротами, каретный сарай)», расположенный по адресу: г.Казань, ул. Карла Маркса, д.49**



Условные обозначения:

-  объект культурного наследия
-  территория объекта культурного наследия

Топографический план объекта культурного наследия



**Картографическое описание** границ территории объекта культурного наследия регионального значения «Усадьба Оконишниковых, XIX век (главный дом, флигель, ограда с воротами, каретный сарай)», расположенный по адресу: г.Казань, ул. Карла Маркса, д.49.

Граница территории объекта культурного наследия регионального значения проходит следующим образом:

**юго-западная часть:** по улице К.Маркса до пересечения с улицей Гоголя по красной линии, по передней границе участка (поворотные точки 1-18-17-16);

**северо-западная часть:** от улицы К.Маркса по боковой границе участка (поворотные точки 1-2-3-4-5-6);

**северо-восточная часть:** от улицы Гоголя по боковой границе участка (поворотные точки 15-14-13-12-11-10-9-8-7-6);

**юго-восточная часть:** по улице Гоголя до пересечения с улицей К.Маркса по красной линии по передней границе участка (поворотные точки 15-16).

#### Таблица поворотных точек

границ территории объекта культурного наследия регионального значения «Усадьба Оконишниковых, XIX век (главный дом, флигель, ограда с воротами, каретный сарай)», расположенный по адресу: г.Казань, ул. Карла Маркса, д.49

№	Координаты точки в местной системе координат (МСК-16)		Координаты точки во Всемирной геодезической системе координат 1984 года (WGS-84)	
	X	Y	северная широта В	восточная долгота L
1.	476491.83	1306245.86	55° 47' 44.63"	49° 07' 52.57"
2.	476515.03	1306249.31	55° 47' 45.38"	49° 07' 52.77"
3.	476513.80	1306256.98	55° 47' 45.34"	49° 07' 53.21"
4.	476515.35	1306257.33	55° 47' 45.39"	49° 07' 53.23"
5.	476511.84	1306280.40	55° 47' 45.28"	49° 07' 54.55"
6.	476543.22	1306284.81	55° 47' 46.29"	49° 07' 54.81"
7.	476541.38	1306296.66	55° 47' 46.23"	49° 07' 55.49"
8.	476545.10	1306297.35	55° 47' 46.35"	49° 07' 55.53"
9.	476544.49	1306303.45	55° 47' 46.33"	49° 07' 55.88"
10.	476541.08	1306303.11	55° 47' 46.22"	49° 07' 55.86"
11.	476540.47	1306305.90	55° 47' 46.20"	49° 07' 56.02"
12.	476539.23	1306305.55	55° 47' 46.16"	49° 07' 56.00"
13.	476538.31	1306312.52	55° 47' 46.13"	49° 07' 56.40"
14.	476536.78	1306322.80	55° 47' 46.08"	49° 07' 56.99"
15.	476532.49	1306348.59	55° 47' 45.94"	49° 07' 58.47"
16.	476476.19	1306338.92	55° 47' 44.12"	49° 07' 57.91"
17.	476479.87	1306316.61	55° 47' 44.24"	49° 07' 56.63"
18.	476487.22	1306270.61	55° 47' 44.48"	49° 07' 53.99"





**Картографическое описание** границ территории объекта культурного наследия регионального значения «Дом, где в 1936г. жила поэтесса Маргарита Алигер», расположенный по адресу: г.Казань, ул. Карла Маркса, д.55 (адрес согласно постановлению Кабинета Министров Республики Татарстан от 23.07.1997 № 599 г.Казань, ул. Карла Маркса, 46/8 кв.2)

Граница территории объекта культурного наследия регионального значения проходит следующим образом:

**юго-западная часть:** по улице К.Маркса до пересечения с улицей Муштари по красной линии по передней границе земельного участка (поворотные точки 3-2);

**северо-западная часть:** от улицы К.Маркса по боковой границе земельного участка (поворотные точки 3-4-5);

**северо-восточная часть:** от улицы Муштари по боковой границе земельного участка (поворотные точки 1-5);

**юго-восточная часть:** по улице Муштари до пересечения с улицей К.Маркса по красной линии по передней границе земельного участка (поворотные точки 1-2).

#### Таблица поворотных точек

границ территории объекта культурного наследия регионального значения «Дом, где в 1936г. жила поэтесса Маргарита Алигер», расположенный по адресу: г.Казань, ул. Карла Маркса, д.55 (адрес согласно постановлению Кабинета Министров Республики Татарстан от 23.07.1997 № 599 г.Казань, ул. Карла Маркса, 46/8 кв.2)

Координаты точки в местной системе координат (МСК-16)			Координаты точки во Всемирной геодезической системе координат 1984 года (WGS-84)	
№	X	Y	северная широта В	восточная долгота L
1.	476480.76	1306502.51	55° 47' 44.26"	49° 08' 07.30"
2.	476449.82	1306497.85	55° 47' 43.26"	49° 08' 07.03"
3.	476453.81	1306474.15	55° 47' 43.39"	49° 08' 05.67"
4.	476482.27	1306478.81	55° 47' 44.31"	49° 08' 05.94"
5.	476484.12	1306478.99	55° 47' 44.37"	49° 08' 05.95"





**Картографическое описание** границ территории объекта культурного наследия регионального значения «Дом, в котором в 1941-1942 гг. жил Фадеев Александр Александрович», расположенный по адресу: г.Казань, ул. Карла Маркса, д.59.

Граница территории объекта культурного наследия регионального значения проходит следующим образом:

**юго-западная часть:** по улице К.Маркса по красной линии, по передней границе участка (поворотные точки 3-2);

**северо-западная часть:** от улицы К.Маркса по боковой границе участка (поворотные точки 3-4-5-6);

**северо-восточная часть:** внутриквартальная граница земельного участка (поворотные точки 4-5-6-1);

**юго-восточная часть:** от улицы К.Маркса по боковой границе участка (поворотные точки 2-1).

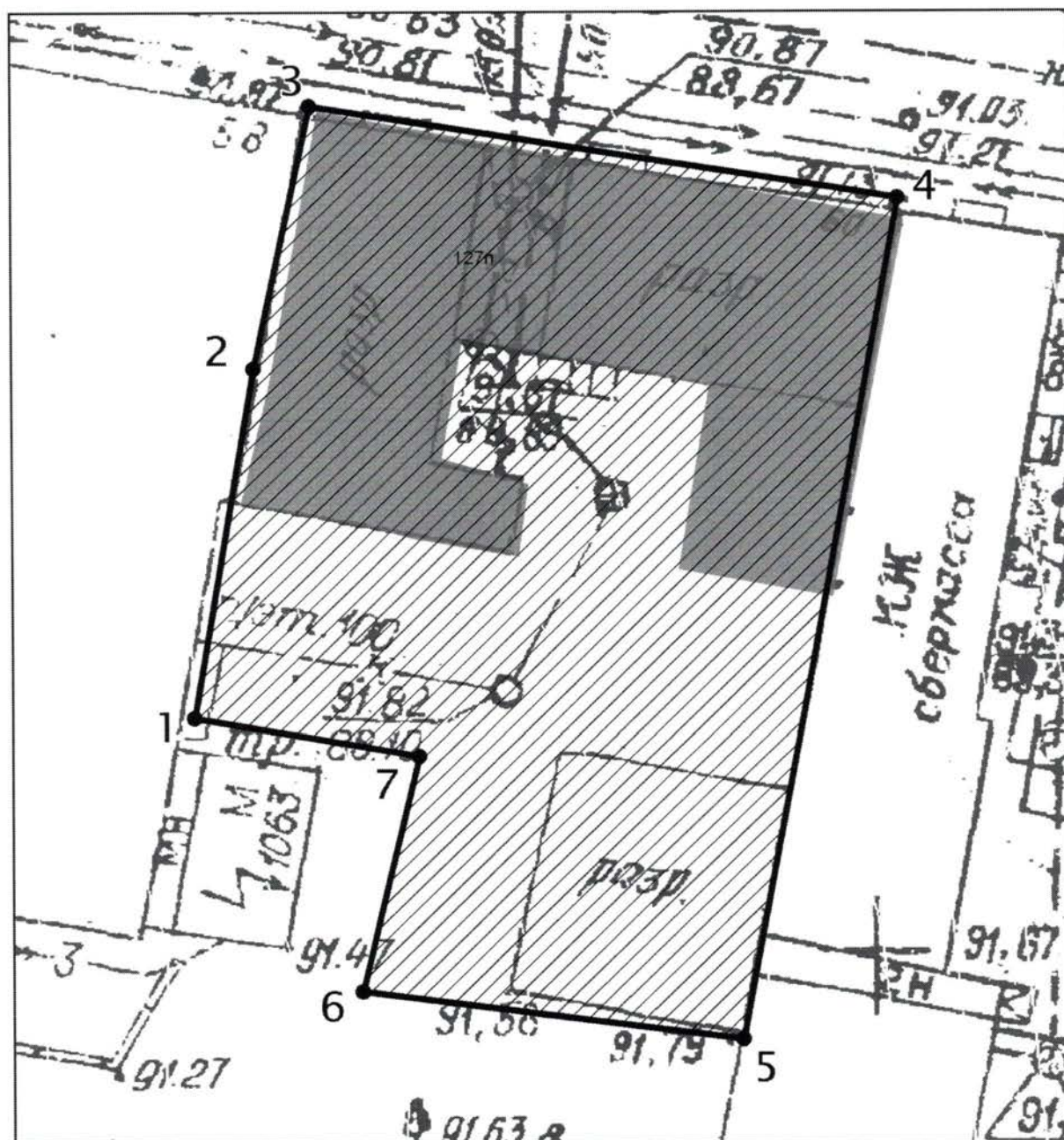
#### Таблица поворотных точек

границ территории объекта культурного наследия регионального значения «Дом, в котором в 1941-1942 гг. жил Фадеев Александр Александрович», расположенный по адресу: г.Казань, ул. Карла Маркса, д.59

Координаты точки в местной системе координат (МСК-16)			Координаты точки во Всемирной геодезической системе координат 1984 года (WGS-84)	
№	X	Y	северная широта В	восточная долгота L
1.	476470.72	1306615.25	55° 47' 43.93"	49° 08' 13.77"
2.	476431.74	1306609.04	55° 47' 42.67"	49° 08' 13.41"
3.	476440.94	1306556.06	55° 47' 42.97"	49° 08' 10.37"
4.	476472.18	1306560.19	55° 47' 43.98"	49° 08' 10.61"
5.	476470.95	1306567.69	55° 47' 43.94"	49° 08' 11.04"
6.	476478.38	1306568.72	55° 47' 44.18"	49° 08' 11.10"



79. Карта (схема) границ территории объекта культурного наследия регионального значения «Дом, где в 1966-1974 гг. жила актриса Гизатуллина-Волжская Сахибджамал», расположенный по адресу: г.Казань, ул. Карла Маркса, д.60



Условные обозначения:

- объект культурного наследия
- территория объекта культурного наследия

Топографический план объекта культурного наследия

**Картографическое описание** границ территории объекта культурного наследия регионального значения «Дом, где в 1966-1974 гг. жила актриса Гизатуллина-Волжская Сахибджамал», расположенный по адресу: г.Казань, ул. Карла Маркса, д.60.

Граница территории объекта культурного наследия регионального значения проходит следующим образом:

**юго-западная часть:** по внутриквартальной границе земельного участка (поворотные точки 1-7-6-5);

**северо-западная часть:** от улицы К.Маркса по боковой границе земельного участка (поворотные точки 3-2-1);

**северо-восточная часть:** по улице К.Маркса по красной линии по передней границе земельного участка (поворотные точки 3-4);

**юго-восточная часть:** от улицы К.Маркса по боковой границе земельного участка (поворотные точки 4-5).

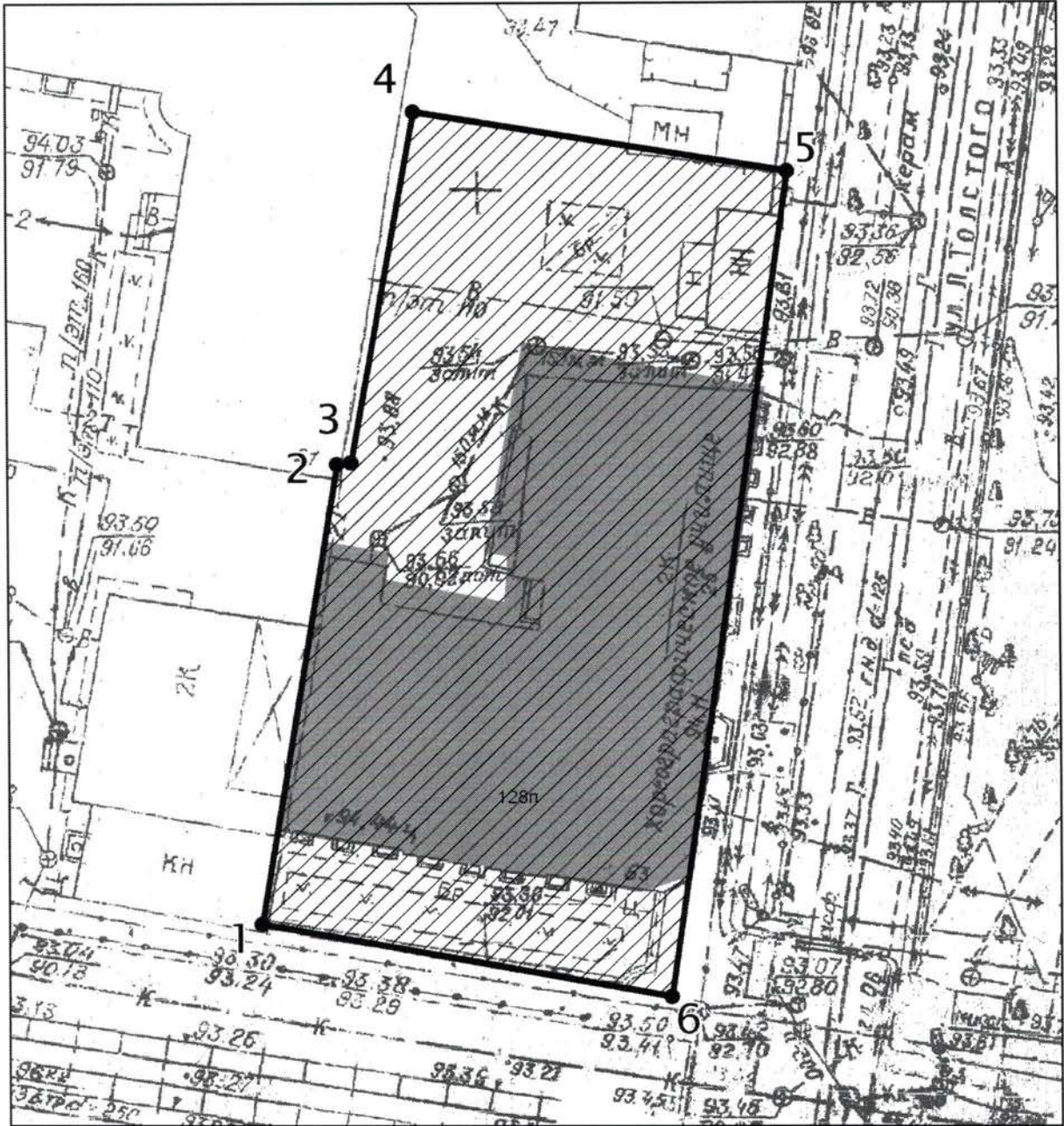
#### **Таблица поворотных точек**

границ территории объекта культурного наследия регионального значения «Дом, где в 1966-1974 гг. жила актриса Гизатуллина-Волжская Сахибджамал», расположенный по адресу: г.Казань, ул. Карла Маркса, д.60

Координаты точки в местной системе координат (МСК-16)			Координаты точки во Всемирной геодезической системе координат 1984 года (WGS-84)	
№	X	Y	северная широта В	восточная долгота L
1.	476426.75	1306370.35	55° 47' 42.52"	49° 07' 59.71"
2.	476438.50	1306372.42	55° 47' 42.90"	49° 07' 59.83"
3.	476447.79	1306374.33	55° 47' 43.20"	49° 07' 59.94"
4.	476444.41	1306393.67	55° 47' 43.09"	49° 08' 01.05"
5.	476415.64	1306388.49	55° 47' 42.16"	49° 08' 00.75"
6.	476417.17	1306375.94	55° 47' 42.21"	49° 08' 00.03"
7.	476425.21	1306377.84	55° 47' 42.47"	49° 08' 00.14"



**80.Карта (схема) границ территории объекта культурного наследия регионального значения «Обособляк, начало XX в.», расположенный по адресу: г.Казань, ул. Карла Маркса, д.63/25 (адрес согласно постановлению Кабинета Министров Республики Татарстан от 15 апреля 1993 г. №188 г.Казань, ул.Карла Маркса, 63)**



Условные обозначения:

- объект культурного наследия
- территория объекта культурного наследия

Топографический план объекта культурного наследия

**Картографическое описание** границ территории объекта культурного наследия регионального значения «Особняк, начало XX в.», расположенный по адресу: г.Казань, ул. Карла Маркса, д.63/25 (адрес согласно постановлению Кабинета Министров Республики Татарстан от 15 апреля 1993 г. №188 г.Казань, ул.Карла Маркса, 63)

Граница территории объекта культурного наследия регионального значения проходит следующим образом:

**юго-западная часть:** по улице К.Маркса до пересечения с улицей Толстого по красной линии по передней границе земельного участка (поворотные точки 1-6);

**северо-западная часть:** от улицы К.Маркса по боковой границе земельного участка (поворотные точки 1-2-3-4);

**северо-восточная часть:** от улицы Толстого по боковой границе земельного участка (поворотные точки 5-4);

**юго-восточная часть:** по улице Толстого до пересечения с улицей К.Маркса по красной линии по передней границе земельного участка (поворотные точки 5-6).

#### **Таблица поворотных точек**

границ территории объекта культурного наследия регионального значения «Особняк, начало XX в.», расположенный по адресу: г.Казань, ул. Карла Маркса, д.63/25 (адрес согласно постановлению Кабинета Министров Республики Татарстан от 15 апреля 1993 г. №188 г.Казань, ул.Карла Маркса, 63)



Координаты точки в местной системе координат (МСК-16)			Координаты точки во Всемирной геодезической системе координат 1984 года (WGS-84)	
№	X	Y	северная широта В	восточная долгота L
1.	476420.09	1306678.75	55° 47' 42.29"	49° 08' 17.41"
2.	476450.72	1306683.75	55° 47' 43.28"	49° 08' 17.70"
3.	476450.72	1306684.62	55° 47' 43.28"	49° 08' 17.75"
4.	476474.23	1306688.60	55° 47' 44.04"	49° 08' 17.98"
5.	476470.24	1306712.47	55° 47' 43.91"	49° 08' 19.35"
6.	476415.49	1306705.06	55° 47' 42.14"	49° 08' 18.92"



**81.Карта (схема) границ территории объекта культурного наследия регионального значения «Здание коммерческого училища, 1907-1911г. по конкурсному проекту арх. Д.В.Розова инж. П.П.Гольшевым (Здание Казанского сельскохозяйственного института, в котором работал академик Мосолов В.П.(1924-1938 гг.)», расположенный по адресу: г.Казань, ул. Карла Маркса, д.65**



Условные обозначения:

-  объект культурного наследия
-  территория объекта культурного наследия

Топографический план объекта культурного наследия

**Картографическое описание** границ территории объекта культурного наследия регионального значения «Здание коммерческого училища, 1907-1911г. по конкурсному проекту арх. Д.В.Розова инж. П.П.Гольшевым. Здание Казанского сельскохозяйственного института, в котором работал академик Мосолов В.П.(1924-1938 гг.)», расположенный по адресу: г.Казань, ул. Карла Маркса, д.65.

Граница территории объекта культурного наследия регионального значения проходит следующим образом:

**юго-западная часть:** юго-западная часть: по улице К.Маркса до пересечения с улицей Толстого по красной линии, по передней границе земельного участка (поворотные точки 10-9);

**северо-западная часть:** по улице Толстого до пересечения с улицей К.Маркса по красной линии, по передней границе земельного участка (поворотные точки 11-10)

**северо-восточная часть:** от улицы Толстого по боковой границе земельного участка (поворотные точки 11-12-1-2-3-4-5-6-7-8);

**юго-восточная часть:** от улицы К.Маркса.

#### Таблица поворотных точек

границ территории объекта культурного наследия регионального значения «Здание коммерческого училища, 1907-1911г. по конкурсному проекту арх. Д.В.Розова инж. П.П.Гольшевым. Здание Казанского сельскохозяйственного института, в котором работал академик Мосолов В.П.(1924-1938 гг.)», расположенный по адресу: г.Казань, ул. Карла Маркса, д.65

Координаты точки в местной системе координат (МСК-16)			Координаты точки во Всемирной геодезической системе координат 1984 года (WGS-84)	
№	X	Y	северная широта В	восточная долгота L
1.	476458.30	1306788.45	55° 47' 43.52"	49° 08' 23.71"
2.	476457.07	1306797.16	55° 47' 43.48"	49° 08' 24.21"
3.	476463.26	1306798.03	55° 47' 43.68"	49° 08' 24.26"
4.	476461.12	1306814.06	55° 47' 43.61"	49° 08' 25.18"
5.	476454.06	1306849.96	55° 47' 43.38"	49° 08' 27.24"
6.	476451.31	1306867.91	55° 47' 43.29"	49° 08' 28.27"
7.	476452.54	1306868.26	55° 47' 43.33"	49° 08' 28.29"
8.	476433.85	1306977.53	55° 47' 42.72"	49° 08' 34.56"
9.	476372.91	1306966.12	55° 47' 40.75"	49° 08' 33.90"
10.	476404.77	1306774.77	55° 47' 41.79"	49° 08' 22.92"







**Картографическое описание** границ территории объекта культурного наследия регионального значения «Здание Губкома РКП (б), в августе 1918г. штаб обороны Казани от наступавших на город белоинтервентов, клуб коммунистов в 1918 г.», расположенный по адресу: г.Казань, ул. Карла Маркса, д.66.

Граница территории объекта культурного наследия регионального значения проходит следующим образом:

**юго-западная часть:** по внутриквартальной границе земельного участка (поворотные точки 11-10-9-8-7-6-5-4);

**северо-западная часть:** от улицы К.Маркса по боковой границе земельного участка (поворотные точки 1-11);

**северо-восточная часть:** по улице К.Маркса по красной линии по передней границе земельного участка (поворотные точки 1-2);

**юго-восточная часть:** от улицы К.Маркса по боковой границе земельного участка (поворотные точки 2-3-4).

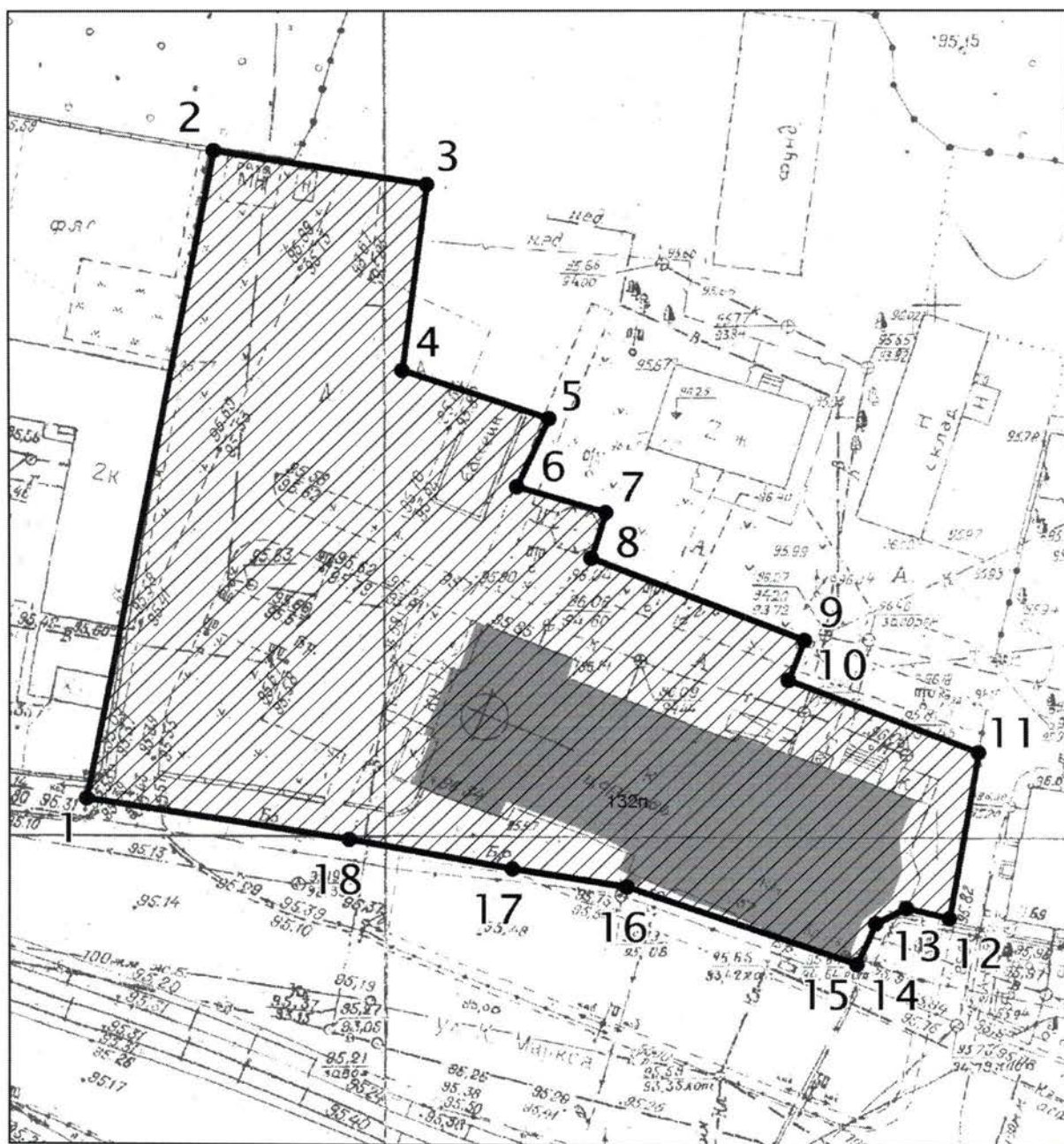
#### Таблица поворотных точек

границ территории объекта культурного наследия регионального значения «Здание Губкома РКП (б), в августе 1918г. штаб обороны Казани от наступавших на город белоинтервентов, клуб коммунистов в 1918 г.», расположенный по адресу: г.Казань, ул. Карла Маркса, д.66

Координаты точки в местной системе координат (МСК-16)			Координаты точки во Всемирной геодезической системе координат 1984 года (WGS-84)	
№	X	Y	северная широта В	восточная долгота L
1.	476422.04	1306535.18	55° 47' 42.36"	49° 08' 09.17"
2.	476414.69	1306580.31	55° 47' 42.12"	49° 08' 11.76"
3.	476382.20	1306575.14	55° 47' 41.07"	49° 08' 11.46"
4.	476375.09	1306573.75	55° 47' 40.84"	49° 08' 11.38"
5.	476377.86	1306562.25	55° 47' 40.93"	49° 08' 10.72"
6.	476378.47	1306559.63	55° 47' 40.95"	49° 08' 10.57"
7.	476379.08	1306555.45	55° 47' 40.97"	49° 08' 10.33"
8.	476381.23	1306545.17	55° 47' 41.04"	49° 08' 09.74"
9.	476382.15	1306539.77	55° 47' 41.07"	49° 08' 09.43"
10.	476392.36	1306540.97	55° 47' 41.40"	49° 08' 09.50"
11.	476393.89	1306530.69	55° 47' 41.45"	49° 08' 08.91"



**83.Карта (схема) границ территории объекта культурного наследия регионального значения «Церковь Святой Варвары, 1779-1780 гг., перестроена в 1908г., арх.А.К.Шмидт», расположенный по адресу: г.Казань, ул. Карла Маркса, д.67**



Условные обозначения:

- объект культурного наследия
- территория объекта культурного наследия

Топографический план объекта культурного наследия

**Картографическое описание** границ территории объекта культурного наследия регионального значения «Церковь Святой Варвары, 1779-1780 гг., перестроена в 1908г., арх.А.К.Шмидт», расположенный по адресу: г.Казань, ул. Карла Маркса, д.67.

Граница территории объекта культурного наследия регионального значения проходит следующим образом:

**юго-западная часть:** по улице К.Маркса по красной линии по передней границе земельного участка (поворотные точки 1-18-17-16-15);

**северо-западная часть:** от улицы К.Маркса по боковой границе (поворотные точки 1-2);

**северо-восточная часть:** по внутриквартальной границе (поворотные точки 2-3-4-5-6-7-8-9-10-11);

**юго-восточная часть:** от улицы К.Маркса по боковой границе (поворотные точки 15-14-13-12-11).

#### Таблица поворотных точек

границ территории объекта культурного наследия регионального значения «Церковь Святой Варвары, 1779-1780 гг., перестроена в 1908г., арх.А.К.Шмидт», расположенный по адресу: г.Казань, ул. Карла Маркса, д.67

Координаты точки в местной системе координат (МСК-16)			Координаты точки во Всемирной геодезической системе координат 1984 года (WGS-84)	
№	X	Y	северная широта В	восточная долгота L
1.	476372.90	1306965.96	55° 47' 40.75"	49° 08' 33.89"
2.	476433.85	1306977.53	55° 47' 42.72"	49° 08' 34.56"
3.	476430.79	1306996.87	55° 47' 42.62"	49° 08' 35.67"
4.	476413.16	1306994.63	55° 47' 42.05"	49° 08' 35.54"
5.	476408.54	1307007.88	55° 47' 41.90"	49° 08' 36.30"
6.	476402.35	1307004.93	55° 47' 41.70"	49° 08' 36.13"
7.	476399.89	1307013.12	55° 47' 41.62"	49° 08' 36.60"
8.	476395.56	1307011.74	55° 47' 41.48"	49° 08' 36.52"
9.	476387.85	1307030.91	55° 47' 41.23"	49° 08' 37.62"
10.	476384.14	1307029.53	55° 47' 41.11"	49° 08' 37.54"
11.	476377.36	1307046.79	55° 47' 40.89"	49° 08' 38.53"
12.	476361.90	1307044.20	55° 47' 40.39"	49° 08' 38.38"
13.	476362.82	1307040.19	55° 47' 40.42"	49° 08' 38.15"
14.	476361.27	1307037.40	55° 47' 40.37"	49° 08' 37.99"
15.	476357.55	1307035.67	55° 47' 40.25"	49° 08' 37.89"
16.	476364.63	1307014.92	55° 47' 40.48"	49° 08' 36.70"
17.	476366.47	1307004.64	55° 47' 40.54"	49° 08' 36.11"
18.	476369.23	1306989.83	55° 47' 40.63"	49° 08' 35.26"



**84.Карта (схема) границ территории объекта культурного наследия регионального значения «Главный корпус Казанского химико-технологического института, 1936г.», расположенный по адресу: г.Казань, ул. Карла Маркса, д.68**



Условные обозначения:

- объект культурного наследия
- территория объекта культурного наследия

Топографический план объекта культурного наследия



**Картографическое описание** границ территории объекта культурного наследия регионального значения «Главный корпус Казанского химико-технологического института, 1936г.», расположенный по адресу: г.Казань, ул. Карла Маркса, д.68.

Граница территории объекта культурного наследия регионального значения проходит следующим образом:

**юго-западная часть:** от улицы Толстого по боковой границе земельного участка (поворотные точки 7-8-9-10-11-1);

**северо-западная часть:** от улицы К.Маркса по боковой границе земельного участка (поворотные точки 5-4-3-2-1);

**северо-восточная часть:** по улице К.Маркса до пересечения с улицей Толстого по красной линии по передней границе земельного участка (поворотные точки 5-6);

**юго-восточная часть:** по улице Толстого до пересечения с улицей К.Маркса по красной линии по передней границе земельного участка (поворотные точки 7-6).

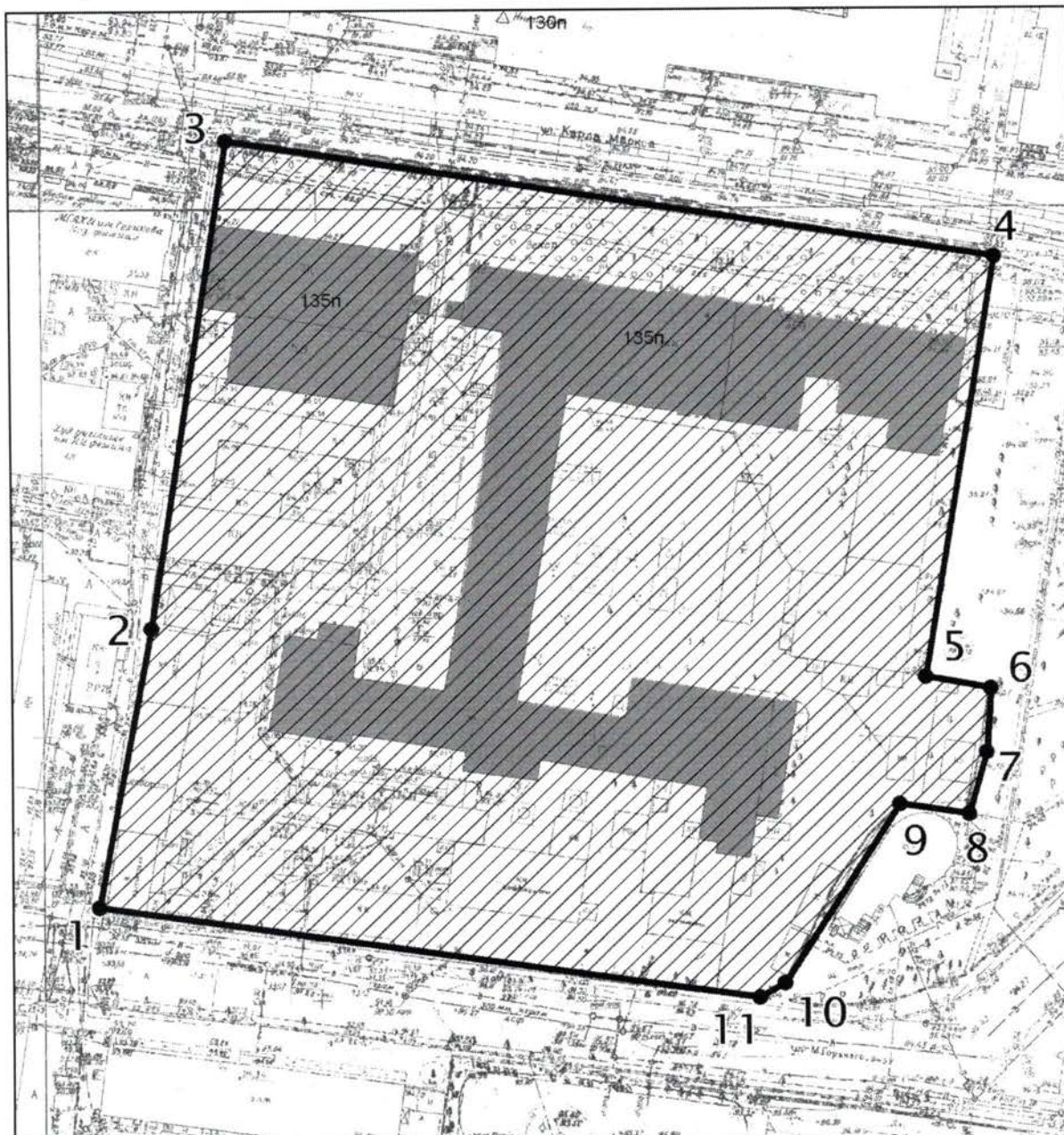
#### **Таблица поворотных точек**

границ территории объекта культурного наследия регионального значения «Главный корпус Казанского химико-технологического института, 1936г.», расположенный по адресу: г.Казань, ул. Карла Маркса, д.68

Координаты точки в местной системе координат (МСК-16)			Координаты точки во Всемирной геодезической системе координат 1984 года (WGS-84)	
№	X	Y	северная широта B	восточная долгота L
1.	476305.18	1306563.40	55° 47' 38.58"	49° 08' 10.78"
2.	476325.59	1306565.46	55° 47' 39.24"	49° 08' 10.90"
3.	476361.79	1306570.64	55° 47' 40.41"	49° 08' 11.20"
4.	476382.20	1306575.14	55° 47' 41.07"	49° 08' 11.46"
5.	476414.69	1306580.31	55° 47' 42.12"	49° 08' 11.76"
6.	476394.15	1306701.96	55° 47' 41.45"	49° 08' 18.74"
7.	476277.22	1306684.89	55° 47' 37.67"	49° 08' 17.75"
8.	476284.26	1306640.10	55° 47' 37.90"	49° 08' 15.18"
9.	476289.21	1306640.79	55° 47' 38.06"	49° 08' 15.22"
10.	476291.97	1306624.40	55° 47' 38.15"	49° 08' 14.28"
11.	476296.92	1306624.57	55° 47' 38.31"	49° 08' 14.29"



**85. Карта (схема) границ территории объекта культурного наследия регионального значения «Здание промышленного училища, 1899г., арх.С.В.Бечко-Друзин, по проекту К.С.Олешкевича (Здание, где в Казанском промышленном училище учился Киров С.М. (1901-1904гг.)», расположенный по адресу: г.Казань, ул. Карла Маркса, д.72**



Условные обозначения:

- объект культурного наследия
- территория объекта культурного наследия

Топографический план объекта культурного наследия



**Картографическое описание** границ территории объекта культурного наследия регионального значения «Здание промышленного училища, 1899г., арх.С.В.Бечко-Друзин, по проекту К.С.Олешкевича (Здание, где в Казанском промышленном училище учился Киров С.М. (1901-1904гг.))», расположенный по адресу: г.Казань, ул. Карла Маркса, д.72.

Граница территории объекта культурного наследия регионального значения проходит следующим образом:

**юго-западная часть:** по улице Горького по красной линии по передней границе земельного участка (поворотные точки 1-11);

**северо-западная часть:** от улицы Горького до улицы К.Маркса по боковой границе земельного участка (поворотные точки 3-2-1);

**северо-восточная часть:** по улице Горького по красной линии по передней границе земельного участка (поворотные точки 3-4);

**юго-восточная часть:** от улицы Горького до улицы К.Маркса по боковой границе земельного участка (поворотные точки 11-10-9-8-7-6-5-4).

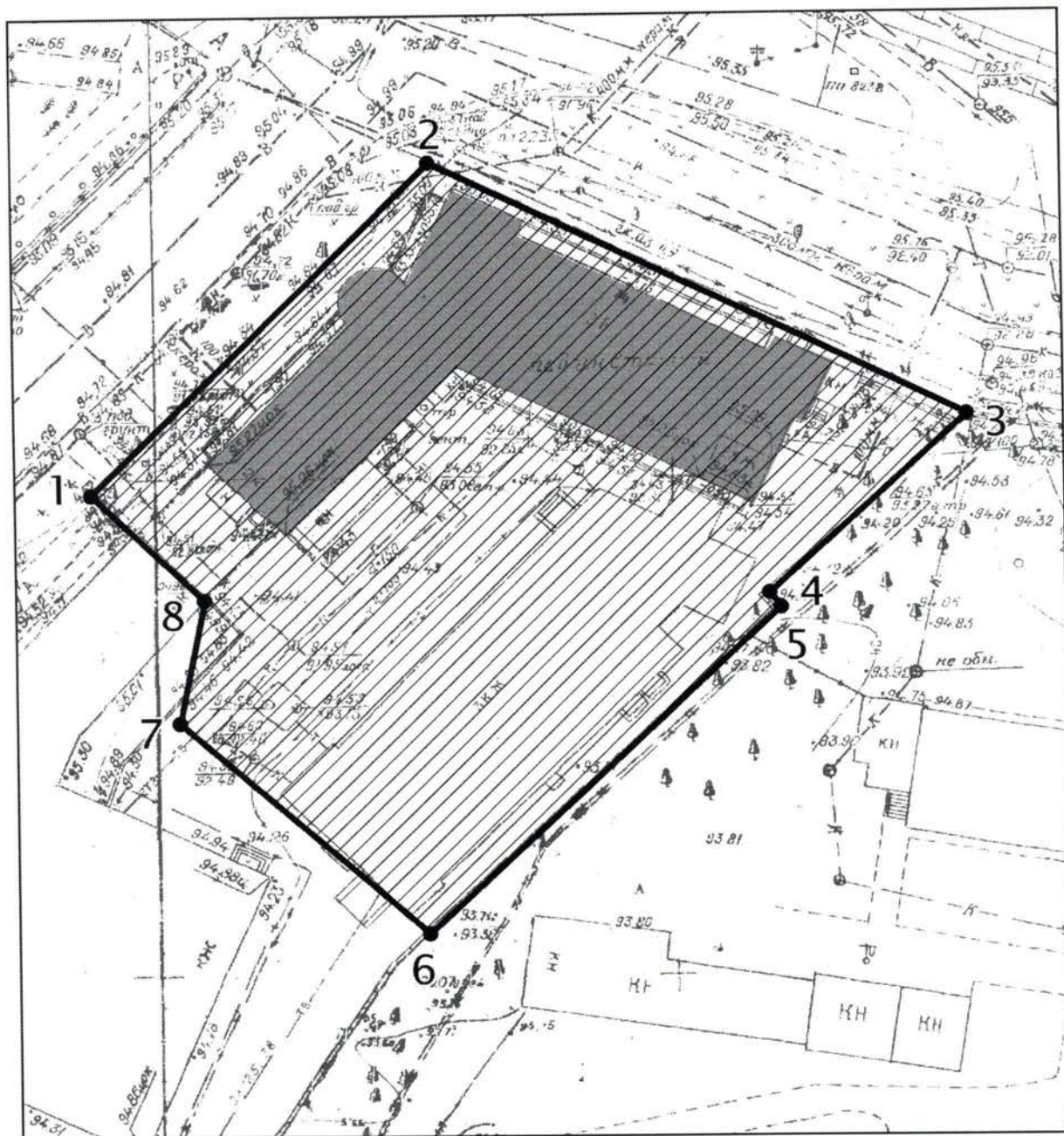
#### Таблица поворотных точек

границ территории объекта культурного наследия регионального значения «Здание промышленного училища, 1899г., арх.С.В.Бечко-Друзин, по проекту К.С.Олешкевича (Здание, где в Казанском промышленном училище учился Киров С.М. (1901-1904гг.))», расположенный по адресу: г.Казань, ул. Карла Маркса, д.72

Координаты точки в местной системе координат (МСК-16)			Координаты точки во Всемирной геодезической системе координат 1984 года (WGS-84)	
№	X	Y	северная широта В	восточная долгота L
1.	476236.80	1306753.07	55° 47' 36.36"	49° 08' 21.66"
2.	476289.70	1306762.75	55° 47' 38.07"	49° 08' 22.22"
3.	476382.20	1306776.72	55° 47' 41.06"	49° 08' 23.03"
4.	476359.84	1306916.49	55° 47' 40.33"	49° 08' 31.05"
5.	476280.64	1306903.55	55° 47' 37.77"	49° 08' 30.30"
6.	476278.50	1306915.40	55° 47' 37.70"	49° 08' 30.98"
7.	476266.13	1306914.54	55° 47' 37.30"	49° 08' 30.93"
8.	476254.68	1306911.25	55° 47' 36.93"	49° 08' 30.74"
9.	476256.51	1306898.53	55° 47' 36.99"	49° 08' 30.01"
10.	476222.46	1306877.67	55° 47' 35.89"	49° 08' 28.81"
11.	476219.98	1306873.15	55° 47' 35.81"	49° 08' 28.55"



**86.Карта (схема) границ территории объекта культурного наследия регионального значения «Здание высших женских курсов, 1912-1913 гг., арх. В.А.Трифонов», расположенный по адресу: г.Казань, ул. Карла Маркса, д.74/44**



Условные обозначения:

- объект культурного наследия
- территория объекта культурного наследия

Топографический план объекта культурного наследия

**Картографическое описание** границ территории объекта культурного наследия регионального значения «Здание высших женских курсов, 1912-1913 гг., арх. В.А.Трифонов», расположенный по адресу: г.Казань, ул. Карла Маркса, д.74/44.

Граница территории объекта культурного наследия регионального значения проходит следующим образом:

**юго-западная часть:** от улицы Горького по боковой границе (поворотные точки 1-8-7-6);

**северо-западная часть:** по улице Горького до пересечения с улицей К.Маркса по красной линии по передней границе земельного участка (поворотные точки 1-2);

**северо-восточная часть:** по улице К.Маркса до пересечения с улицей Горького по красной линии по передней границе земельного участка (поворотные точки 3-2);

**юго-восточная часть:** от улицы К.Маркса по боковой границе земельного участка (поворотные точки 3-4-5-6).

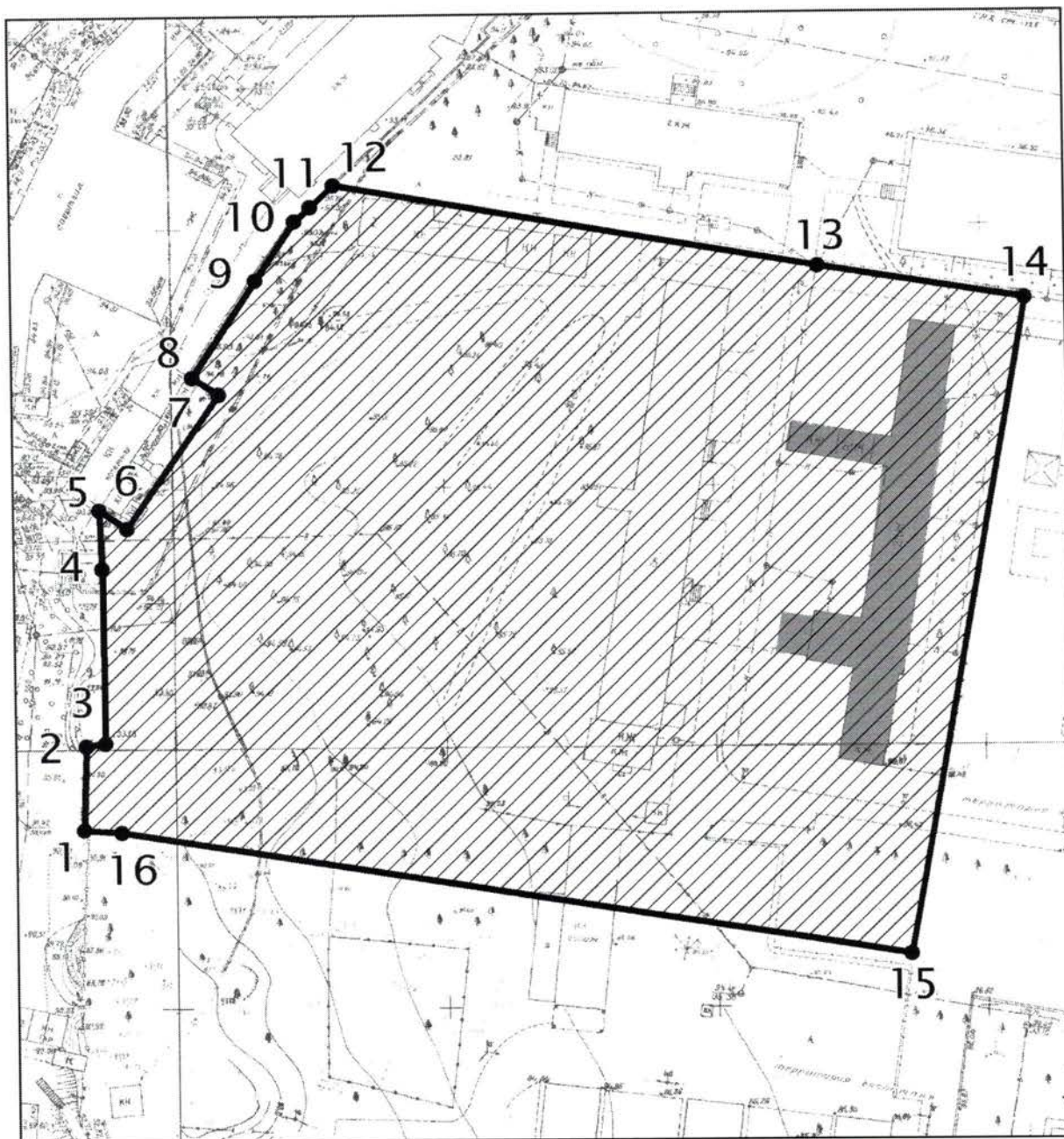
#### **Таблица поворотных точек**

границ территории объекта культурного наследия регионального значения «Здание высших женских курсов, 1912-1913 гг., арх. В.А.Трифонов», расположенный по адресу: г.Казань, ул. Карла Маркса, д.74/44



Координаты точки в местной системе координат (МСК-16)			Координаты точки во Всемирной геодезической системе координат 1984 года (WGS-84)	
№	X	Y	северная широта B	восточная долгота L
1.	476267.79	1306986.85	55° 47' 37.35"	49° 08' 35.08"
2.	476300.93	1307019.73	55° 47' 38.42"	49° 08' 36.97"
3.	476275.65	1307071.52	55° 47' 37.60"	49° 08' 39.94"
4.	476257.68	1307052.20	55° 47' 37.02"	49° 08' 38.83"
5.	476256.14	1307053.43	55° 47' 36.97"	49° 08' 38.90"
6.	476223.61	1307018.98	55° 47' 35.92"	49° 08' 36.92"
7.	476244.91	1306995.25	55° 47' 36.61"	49° 08' 35.56"
8.	476257.29	1306997.67	55° 47' 37.01"	49° 08' 35.70"



**87.Карта (схема) границ территории объекта культурного наследия регионального значения «Госпиталь гарнизонный: Корпус 1, 1822г.», расположенный по адресу: г.Казань, ул. Карла Маркса, д.76**



Условные обозначения:

-  объект культурного наследия
-  территория объекта культурного наследия

Топографический план объекта культурного наследия

**Картографическое описание** границ территории объекта культурного наследия регионального значения «Госпиталь гарнизонный: Корпус 1, 1822г.», расположенный по адресу: г.Казань, ул. Карла Маркса, д.76.

Граница территории объекта культурного наследия регионального значения проходит следующим образом:

**юго-западная часть:** по внутриквартальной границе (поворотные точки 15-16-1);

**северо-западная часть:** по внутриквартальной границе (поворотные точки 1-2-3-4-5-6-7-8-9-10-11-12);

**северо-восточная часть:** по внутриквартальной границе (поворотные точки 12-13-14);

**юго-восточная часть:** по внутриквартальной границе (поворотные точки 14-15).

#### Таблица поворотных точек

границ территории объекта культурного наследия регионального значения «Госпиталь гарнизонный: Корпус 1, 1822г.», расположенный по адресу: г.Казань, ул. Карла Маркса, д.76



Координаты точки в местной системе координат (МСК-16)			Координаты точки во Всемирной геодезической системе координат 1984 года (WGS-84)	
№	X	Y	северная широта В	восточная долгота L
1.	476103.85	1306976.13	55° 47' 32.05"	49° 08' 34.45"
2.	476119.94	1306976.63	55° 47' 32.57"	49° 08' 34.48"
3.	476120.56	1306980.29	55° 47' 32.59"	49° 08' 34.69"
4.	476154.27	1306980.06	55° 47' 33.68"	49° 08' 34.68"
5.	476165.41	1306979.69	55° 47' 34.04"	49° 08' 34.66"
6.	476161.70	1306984.75	55° 47' 33.92"	49° 08' 34.95"
7.	476187.71	1307001.96	55° 47' 34.76"	49° 08' 35.94"
8.	476190.79	1306997.08	55° 47' 34.86"	49° 08' 35.66"
9.	476209.37	1307008.90	55° 47' 35.46"	49° 08' 36.34"
10.	476220.82	1307016.20	55° 47' 35.83"	49° 08' 36.76"
11.	476223.61	1307018.98	55° 47' 35.92"	49° 08' 36.92"
12.	476227.64	1307023.33	55° 47' 36.05"	49° 08' 37.17"
13.	476211.70	1307112.91	55° 47' 35.53"	49° 08' 42.31"
14.	476205.27	1307151.43	55° 47' 35.32"	49° 08' 44.52"
15.	476079.36	1307128.98	55° 47' 31.25"	49° 08' 43.22"
16.	476103.25	1306983.10	55° 47' 32.03"	49° 08' 34.85"



**88. Карта (схема) границ территории объекта культурного наследия регионального значения «Госпиталь гарнизонный: Корпус 2, 1822г.», расположенный по адресу: г.Казань, ул. Карла Маркса, д.76**



Условные обозначения:

-  объект культурного наследия
-  территория объекта культурного наследия

Топографический план объекта культурного наследия

**Картографическое описание** границ территории объекта культурного наследия регионального значения «Госпиталь гарнизонный: Корпус 2, 1822г.», расположенный по адресу: г.Казань, ул. Карла Маркса, д.76.

Граница территории объекта культурного наследия регионального значения проходит следующим образом:

**юго-западная часть:** от улицы Чехова по боковой границе (поворотные точки 6-7-1);

**северо-западная часть:** по внутриквартальной границе (поворотные точки 1-2);

**северо-восточная часть:** от улицы Чехова по боковой границе (поворотные точки 5-4-3-2);

**юго-восточная часть:** по улице Чехова по красной линии по передней границе (поворотные точки 6-5).

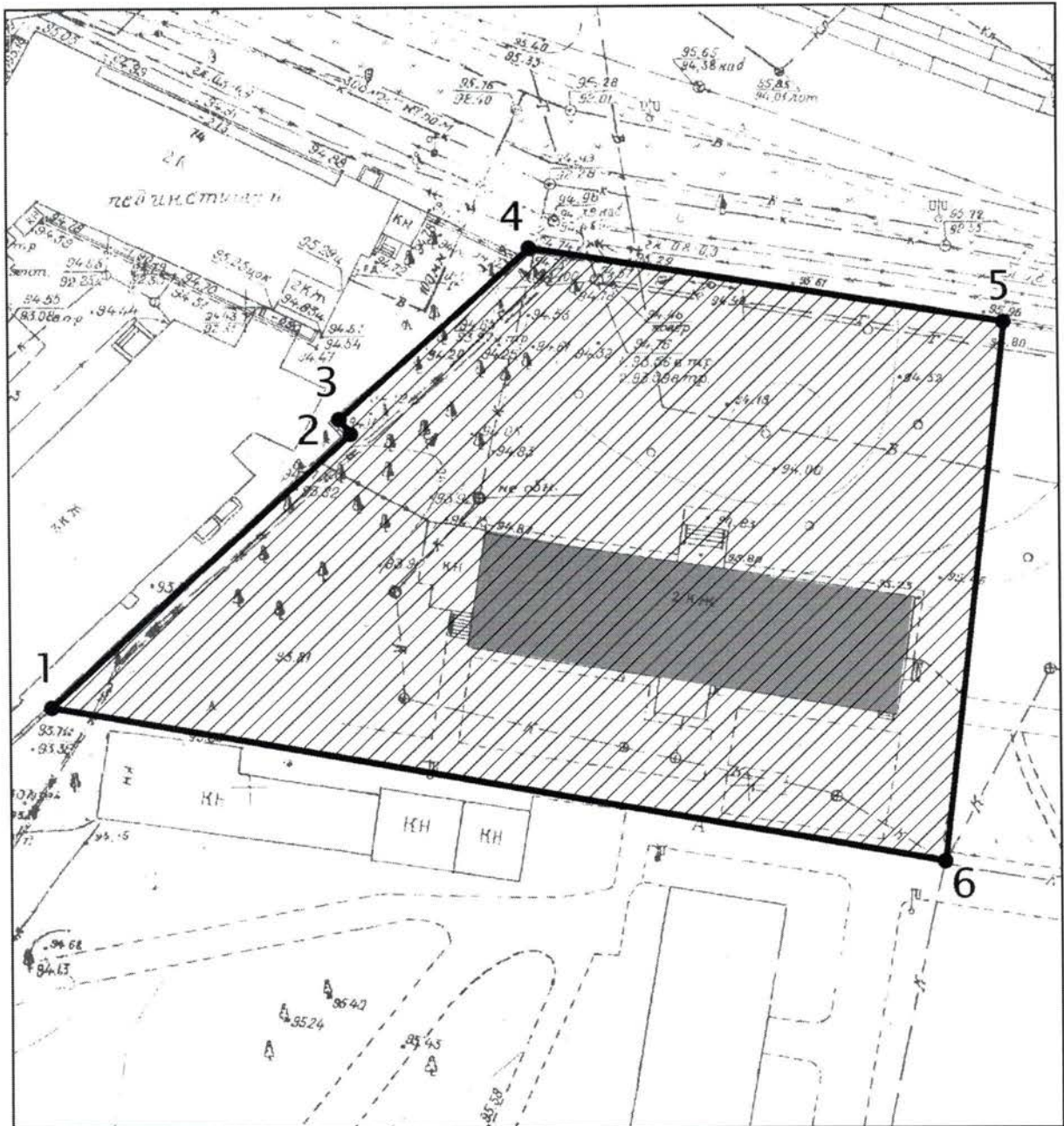
#### **Таблица поворотных точек**

границ территории объекта культурного наследия регионального значения «Госпиталь гарнизонный: Корпус 2, 1822г.», расположенный по адресу: г.Казань, ул. Карла Маркса, д.76

Координаты точки в местной системе координат (МСК-16)			Координаты точки во Всемирной геодезической системе координат 1984 года (WGS-84)	
№	X	Y	северная широта В	восточная долгота L
1.	476079.67	1307128.98	55° 47' 31.26"	49° 08' 43.22"
2.	476205.27	1307151.43	55° 47' 35.32"	49° 08' 44.52"
3.	476203.43	1307163.11	55° 47' 35.26"	49° 08' 45.19"
4.	476194.56	1307223.58	55° 47' 34.97"	49° 08' 48.66"
5.	476186.32	1307289.98	55° 47' 34.70"	49° 08' 52.47"
6.	476055.78	1307272.07	55° 47' 30.48"	49° 08' 51.43"
7.	476068.64	1307195.73	55° 47' 30.90"	49° 08' 47.05"



**89.Карта (схема) границ территории объекта культурного наследия регионального значения «Госпиталь гарнизонный: Корпус 3, 1828г.», расположенный по адресу: г.Казань, ул. Карла Маркса, д.76**



Условные обозначения:

- объект культурного наследия
- территория объекта культурного наследия

Топографический план объекта культурного наследия

**Картографическое описание** границ территории объекта культурного наследия регионального значения «Госпиталь гарнизонный: Корпус 3, 1828г.», расположенный по адресу: г.Казань, ул. Карла Маркса, д.76.

Граница территории объекта культурного наследия регионального значения проходит следующим образом:

**юго-западная часть:** по внутриквартальной границе (поворотные точки 1-6);

**северо-западная часть:** от улицы К.Маркса по боковой границе земельного участка (поворотные точки 4-3-2-1);

**северо-восточная часть:** по улице К.Маркса по красной линии по границе участка (поворотные точки 4-5);

**юго-восточная часть:** от улицы К.Маркса по боковой границе земельного участка (поворотные точки 5-6).

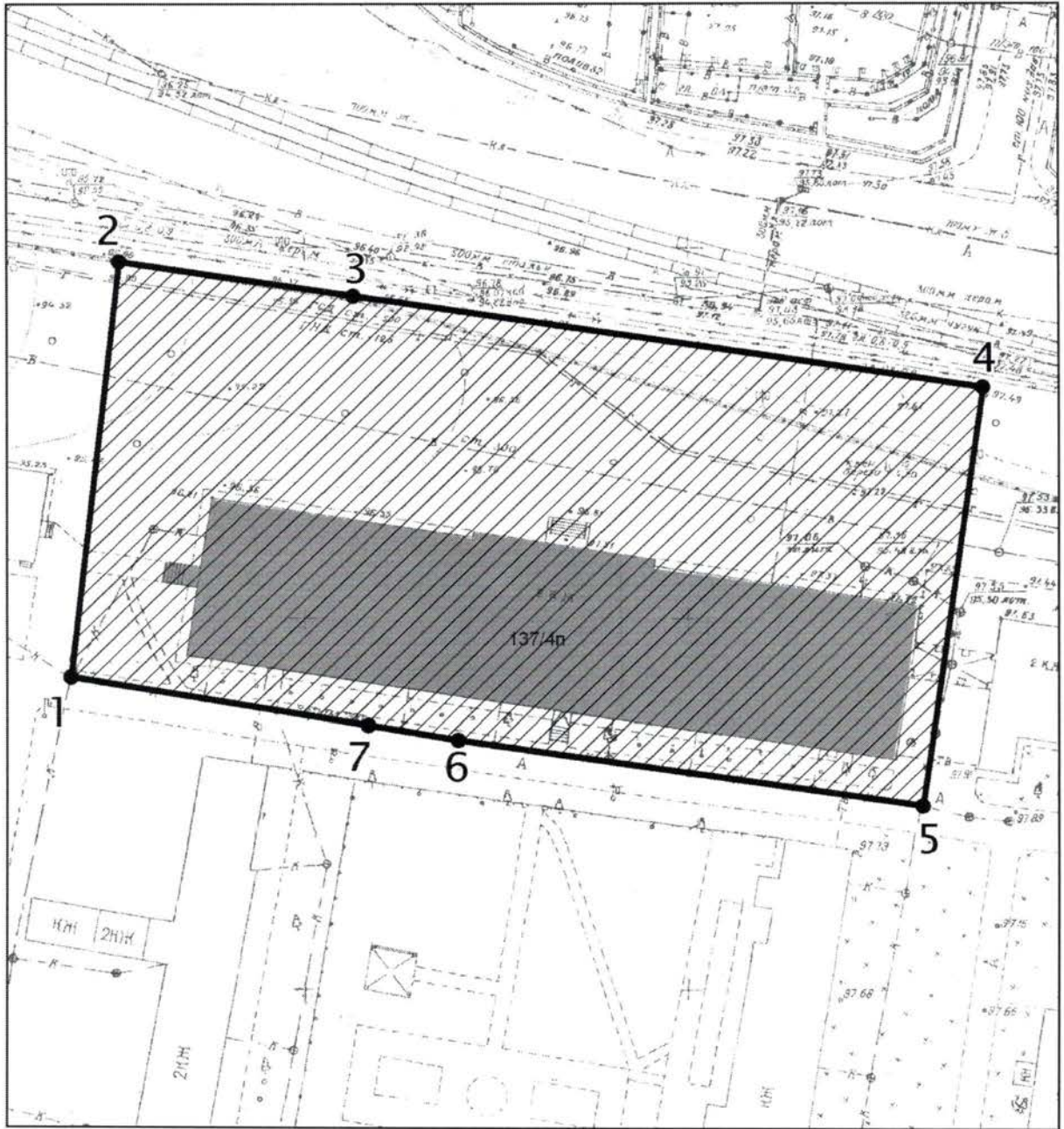
**Таблица поворотных точек**

границ территории объекта культурного наследия регионального значения «Госпиталь гарнизонный: Корпус 3, 1828г.», расположенный по адресу: г.Казань, ул. Карла Маркса, д.76

Координаты точки в местной системе координат (МСК-16)			Координаты точки во Всемирной геодезической системе координат 1984 года (WGS-84)	
№	X	Y	северная широта В	восточная долгота L
1.	476227.64	1307023.33	55° 47' 36.05"	49° 08' 37.17"
2.	476256.14	1307053.43	55° 47' 36.97"	49° 08' 38.90"
3.	476257.68	1307052.20	55° 47' 37.02"	49° 08' 38.83"
4.	476275.65	1307071.52	55° 47' 37.60"	49° 08' 39.94"
5.	476267.69	1307119.27	55° 47' 37.34"	49° 08' 42.68"
6.	476211.70	1307112.91	55° 47' 35.53"	49° 08' 42.31"




**90.Карта (схема) границ территории объекта культурного наследия регионального значения «Госпиталь гарнизонный: Корпус 5, 1873г.», расположенный по адресу: г.Казань, ул. Карла Маркса, д.76**



Условные обозначения:

 объект культурного наследия

 территория объекта культурного наследия

Топографический план объекта культурного наследия

**Картографическое описание** границ территории объекта культурного наследия регионального значения «Госпиталь гарнизонный: Корпус 5, 1873г.», расположенный по адресу: г.Казань, ул. Карла Маркса, д.76.

Граница территории объекта культурного наследия регионального значения проходит следующим образом:

**юго-западная часть:** по внутриквартальной границе (поворотные точки 1-7-6-5);

**северо-западная часть:** от улицы К.Маркса по боковой границе участка (поворотные точки 2-1);

**северо-восточная часть:** по улице К.Маркса по передней границе участка (поворотные точки 2-4);

**юго-восточная часть:** от улицы К.Маркса по боковой границе участка (поворотные точки 4-5).

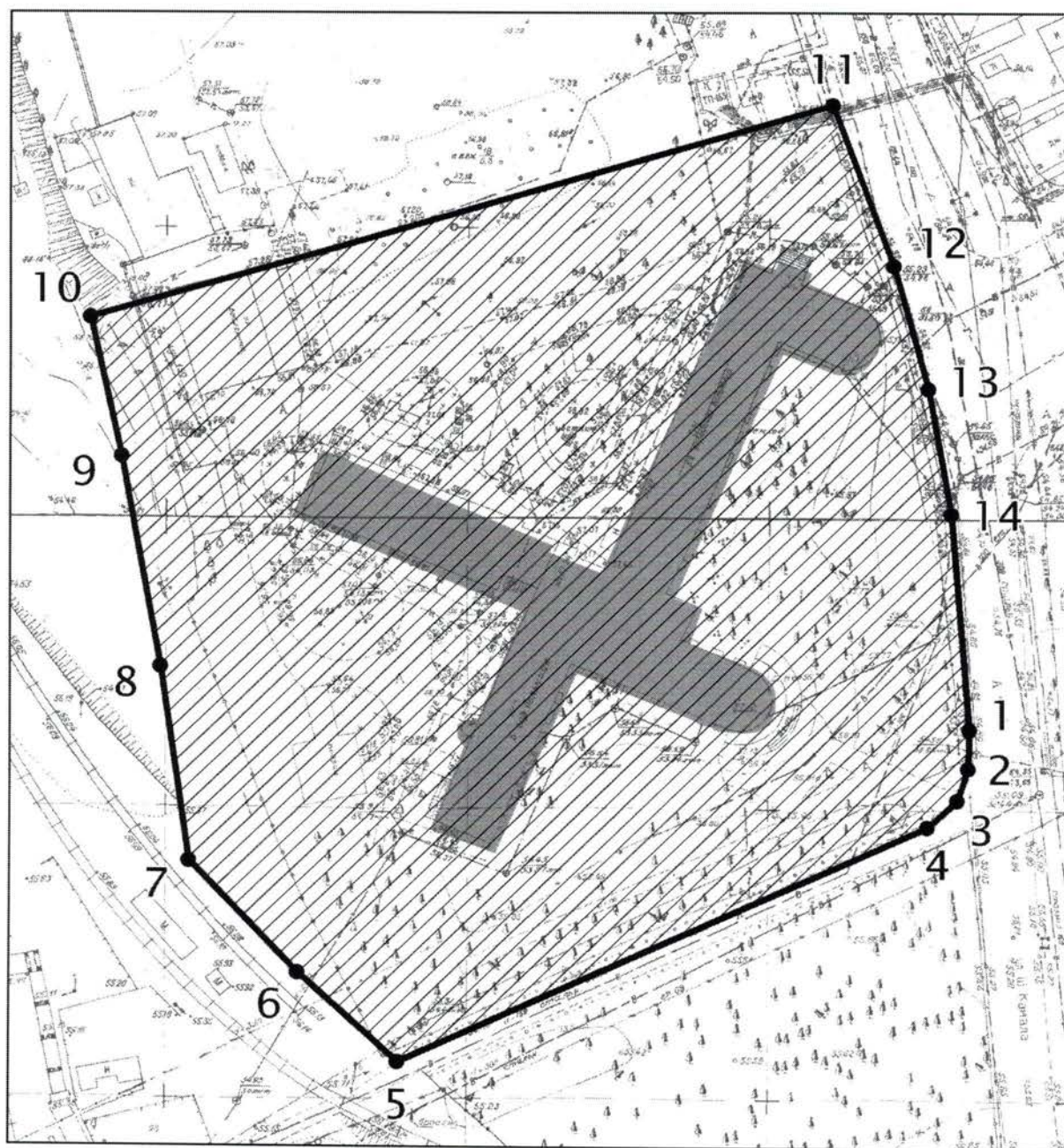
**Таблица поворотных точек**

границ территории объекта культурного наследия регионального значения «Госпиталь гарнизонный: Корпус 5, 1873г.», расположенный по адресу: г.Казань, ул. Карла Маркса, д.76



Координаты точки в местной системе координат (МСК-16)			Координаты точки во Всемирной геодезической системе координат 1984 года (WGS-84)	
№	X	Y	северная широта В	восточная долгота L
1.	476211.70	1307112.91	55° 47' 35.53"	49° 08' 42.31"
2.	476267.69	1307119.27	55° 47' 37.34"	49° 08' 42.68"
3.	476263.10	1307149.42	55° 47' 37.19"	49° 08' 44.41"
4.	476250.86	1307231.50	55° 47' 36.79"	49° 08' 49.12"
5.	476194.56	1307223.58	55° 47' 34.97"	49° 08' 48.66"
6.	476203.43	1307163.11	55° 47' 35.26"	49° 08' 45.19"
7.	476205.27	1307151.43	55° 47' 35.32"	49° 08' 44.52"



**91.Карта (схема) границ территории объекта культурного наследия регионального значения «Здание больницы, 1935г., арх. М.Густов», расположенный по адресу: г.Казань, ул. Шарифа Камала, д.10**



Условные обозначения:

-  объект культурного наследия
-  территория объекта культурного наследия

Топографический план объекта культурного наследия



**Картографическое описание** границ территории объекта культурного наследия регионального значения «Здание больницы, 1935г., арх. М.Густов», расположенный по адресу: г.Казань, ул. Шарифа Камала, д.10.

Граница территории объекта культурного наследия регионального значения проходит следующим образом:

**юго-западная часть:** по улице К.Якуба по границе земельного участка (поворотные точки 5-6-7-8-9-10);

**северо-западная часть:** от улицы Ш.Камала по боковой границе земельного участка (поворотные точки 10-11);

**северо-восточная часть:** по улице Ш.Камала по передней границе земельного участка (поворотные точки 11-12-13-14-1-2-3);

**юго-восточная часть:** по улице Кызыл Татарстан по передней границе земельного участка (поворотные точки 5-4-3).

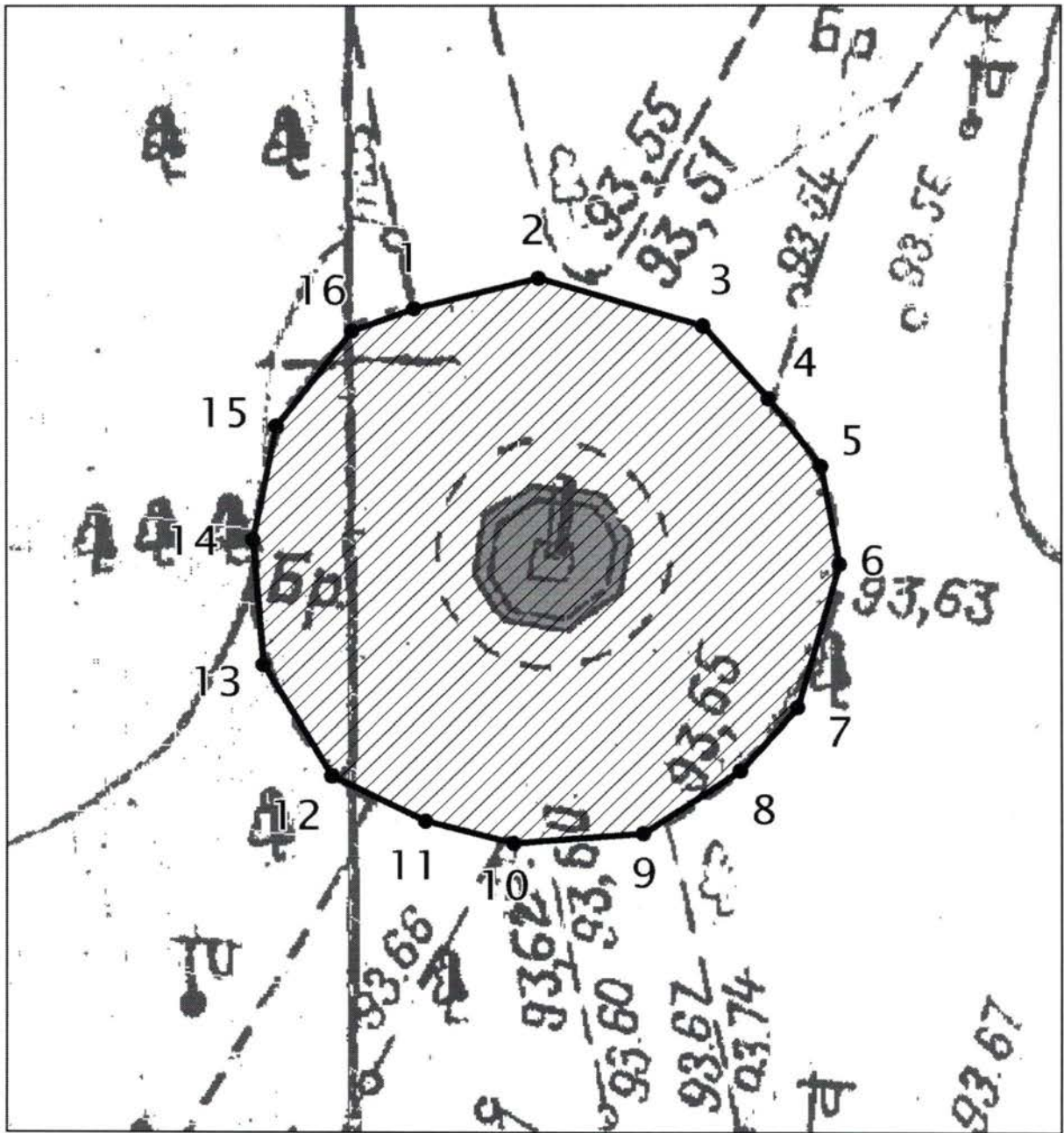
**Таблица поворотных точек**

границ территории объекта культурного наследия регионального значения «Здание больницы, 1935г., арх. М.Густов», расположенный по адресу: г.Казань, ул. Шарифа Камала, д.10

Координаты точки в местной системе координат (МСК-16)			Координаты точки во Всемирной геодезической системе координат 1984 года (WGS-84)	
№	X	Y	северная широта В	восточная долгота L
1.	473330.96	1304929.77	55° 46' 02.48"	49° 06' 36.83"
2.	473324.16	1304929.42	55° 46' 02.26"	49° 06' 36.81"
3.	473318.90	1304927.69	55° 46' 02.09"	49° 06' 36.71"
4.	473314.25	1304922.64	55° 46' 01.94"	49° 06' 36.42"
5.	473273.33	1304834.81	55° 46' 00.62"	49° 06' 31.38"
6.	473288.47	1304818.23	55° 46' 01.11"	49° 06' 30.43"
7.	473307.93	1304800.25	55° 46' 01.74"	49° 06' 29.40"
8.	473341.02	1304795.50	55° 46' 02.81"	49° 06' 29.13"
9.	473377.51	1304788.84	55° 46' 03.99"	49° 06' 28.75"
10.	473401.32	1304783.58	55° 46' 04.76"	49° 06' 28.45"
11.	473438.25	1304906.63	55° 46' 05.95"	49° 06' 35.51"
12.	473410.74	1304916.78	55° 46' 05.06"	49° 06' 36.09"
13.	473389.71	1304922.55	55° 46' 04.38"	49° 06' 36.42"
14.	473368.07	1304926.59	55° 46' 03.68"	49° 06' 36.65"



**92.Карта (схема) границ территории объекта культурного наследия регионального значения «Бюст Л.Н.Толстого на гранитном постаменте», расположенный по адресу: г.Казань, на ул.Карла Маркса**



Условные обозначения:

- объект культурного наследия
- территория объекта культурного наследия

Топографический план объекта культурного наследия

**Картографическое описание** границ территории объекта культурного наследия регионального значения «Бюст Л.Н.Толстого на гранитном постаменте», расположенный по адресу: г.Казань, на ул.Карла Маркса.

Граница территории объекта культурного наследия регионального значения проходит следующим образом:

граница территории объекта культурного наследия республиканского значения «Бюст Л.Н.Толстого на гранитном постаменте», расположенного по адресу: г.Казань, сквер на ул.Карла Маркса, проходит по границе с поворотными точками 1-2-3-4-5-6-7-8-9-10-11-12-13-14-15-16.

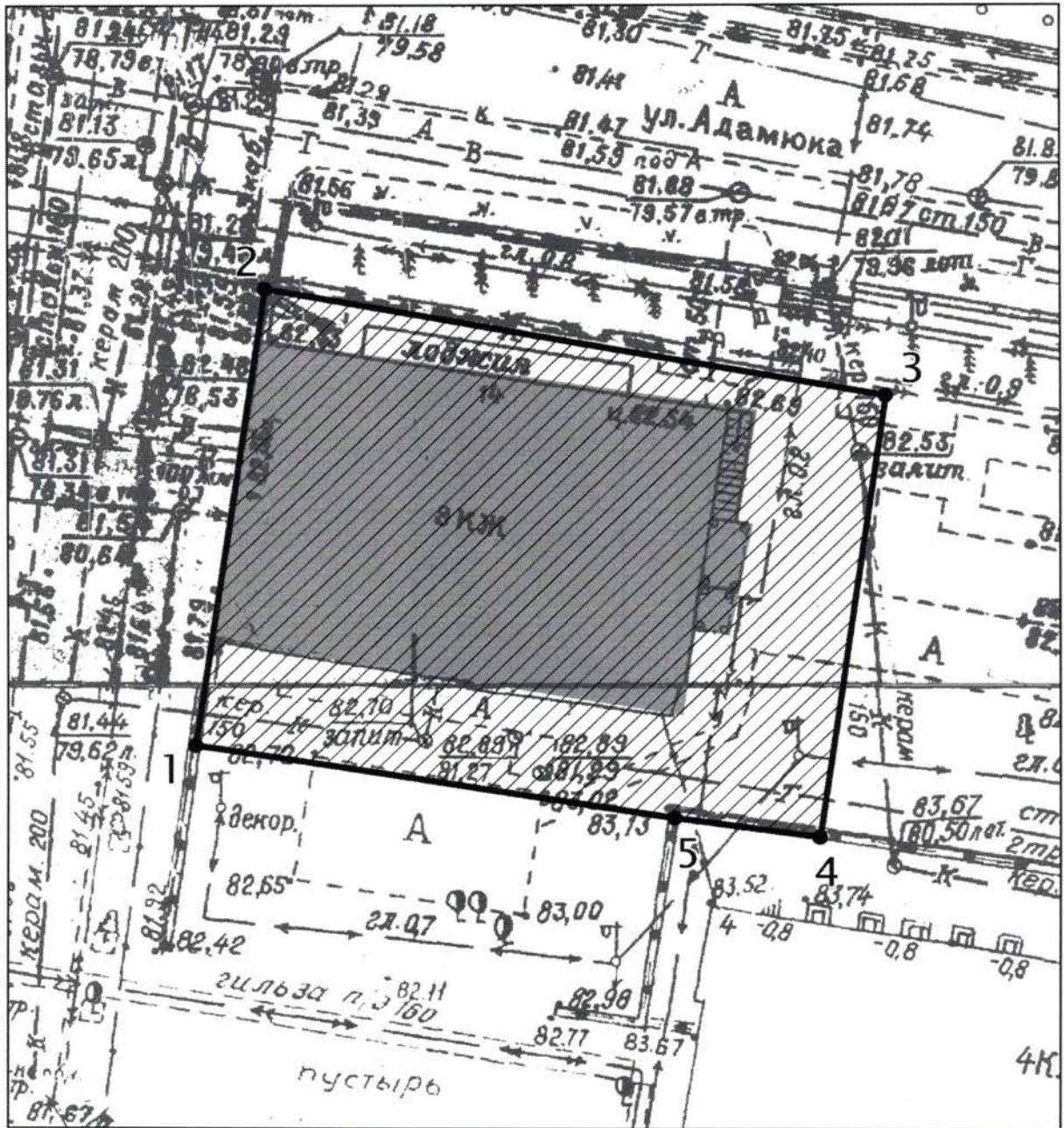
**Таблица поворотных точек**

границ территории объекта культурного наследия регионального значения «Бюст Л.Н.Толстого на гранитном постаменте», расположенный по адресу: г.Казань, на ул.Карла Маркса

Координаты точки в местной системе координат (МСК-16)			Координаты точки во Всемирной геодезической системе координат 1984 года (WGS-84)	
№	X	Y	северная широта В	восточная долгота L
1.	476470.29	1306744.53	55° 47' 43.91"	49° 08' 21.19"
2.	476471.23	1306747.49	55° 47' 43.94"	49° 08' 21.36"
3.	476469.99	1306751.50	55° 47' 43.90"	49° 08' 21.59"
4.	476468.14	1306753.24	55° 47' 43.84"	49° 08' 21.69"
5.	476466.29	1306754.47	55° 47' 43.78"	49° 08' 21.76"
6.	476463.81	1306754.82	55° 47' 43.70"	49° 08' 21.78"
7.	476460.10	1306753.95	55° 47' 43.58"	49° 08' 21.73"
8.	476458.55	1306752.56	55° 47' 43.53"	49° 08' 21.65"
9.	476457.00	1306750.12	55° 47' 43.48"	49° 08' 21.51"
10.	476456.69	1306746.99	55° 47' 43.47"	49° 08' 21.33"
11.	476457.30	1306744.72	55° 47' 43.49"	49° 08' 21.20"
12.	476458.54	1306742.46	55° 47' 43.53"	49° 08' 21.07"
13.	476461.32	1306740.88	55° 47' 43.62"	49° 08' 20.98"
14.	476464.41	1306740.53	55° 47' 43.72"	49° 08' 20.96"
15.	476467.50	1306741.22	55° 47' 43.82"	49° 08' 21.00"
16.	476469.67	1306742.96	55° 47' 43.89"	49° 08' 21.10"




**93.Карта (схема) границ территории объекта культурного наследия регионального значения «Дом, в котором жил и умер композитор Жиганов Назиб Гаязович, 1977-1988 гг.», расположенный по адресу: г.Казань, на ул.Малая Красная, д.14, кв.11**



Условные обозначения:

 объект культурного наследия

 территория объекта культурного наследия

Топографический план объекта культурного наследия

**Картографическое описание** границ территории объекта культурного наследия регионального значения «Дом, в котором жил и умер композитор Жиганов Назиб Гаязович, 1977-1988 гг.», расположенный по адресу: г.Казань, на ул.Малая Красная, д.14, кв.11.

Граница территории объекта культурного наследия регионального значения проходит следующим образом:

**юго-западная часть:** от улицы Малая Красная по боковой границе (поворотные точки 1-5-4);

**северо-западная часть:** по улице Малая Красная до пересечения с улицей Адамюка по красной линии по передней границе земельного участка (поворотные точки 1-2);

**северо-восточная часть:** по улице Адамюка до пересечения с улицей Малая Красная по красной линии по передней границе земельного участка (поворотные точки 2-3);

**юго-восточная часть:** от улицы Адамюка по боковой границе (поворотные точки 3-4).

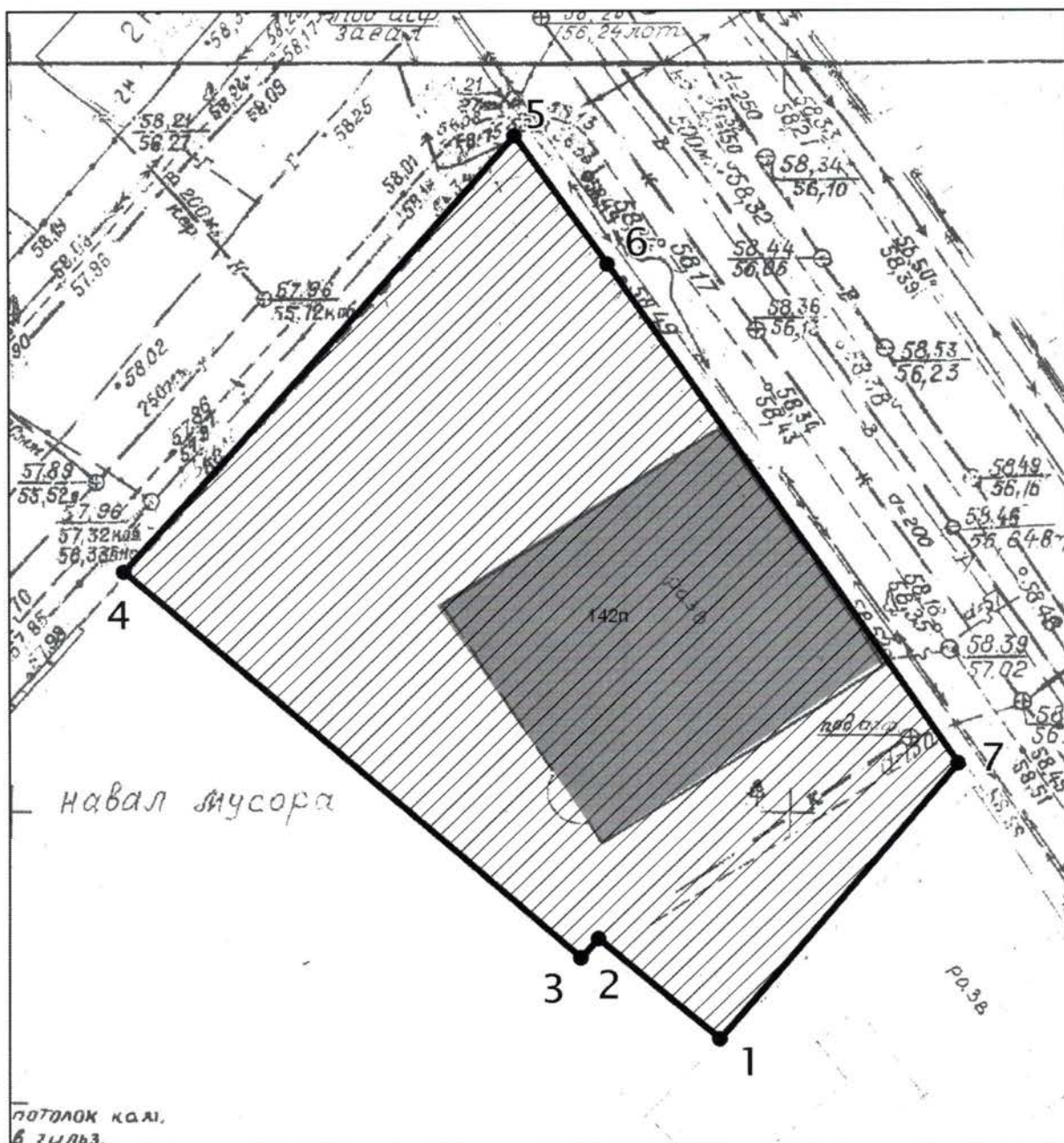
#### **Таблица поворотных точек**

границ территории объекта культурного наследия регионального значения «Дом, в котором жил и умер композитор Жиганов Назиб Гаязович, 1977-1988 гг.», расположенный по адресу: г.Казань, на ул.Малая Красная, д.14, кв.11

Координаты точки в местной системе координат (МСК-16)			Координаты точки во Всемирной геодезической системе координат 1984 года (WGS-84)	
№	X	Y	северная широта В	восточная долгота L
1.	476865.51	1306081.07	55° 47' 56.72"	49° 07' 43.14"
2.	476891.45	1306084.58	55° 47' 57.56"	49° 07' 43.35"
3.	476885.06	1306118.53	55° 47' 57.35"	49° 07' 45.29"
4.	476860.36	1306114.37	55° 47' 56.55"	49° 07' 45.05"
5.	476861.58	1306106.49	55° 47' 56.59"	49° 07' 44.60"



**94.Карта (схема) границ территории объекта культурного наследия регионального значения «Дом Александра, 1842г., архитектор Ф.И.Петонди», расположенный по адресу: г.Казань, на ул. Московская, д.26/31 (адрес согласно постановлению Министров Татарской АССР от 02.08.1990 №290 г.Казань, ул.Кирова, 26)**



Условные обозначения:

- объект культурного наследия
- территория объекта культурного наследия

Топографический план объекта культурного наследия

**Картографическое описание** границ территории объекта культурного наследия регионального значения «Дом Александра, 1842г., архитектор Ф.И.Петонди», расположенный по адресу: г.Казань, на ул. Московская, д.26/31 (адрес согласно постановлению Министров Татарской АССР от 02.08.1990 №290 г.Казань, ул.Кирова, 26)

Граница территории объекта культурного наследия регионального значения проходит следующим образом:

**юго-западная часть:** от улицы Чернышевского по боковой границе земельного участка (поворотные точки 4-3-2-1);

**северо-западная часть:** по улице Чернышевского до пересечения с улицей Московская по красной линии по передней границе земельного участка (поворотные точки 4-5);

**северо-восточная часть:** по улице Московская до пересечения с улицей Чернышевского по красной линии по передней границе земельного участка (поворотные точки 7-6-5);

**юго-восточная часть:** от улицы Московская по боковой границе земельного участка (поворотные точки 7-1).

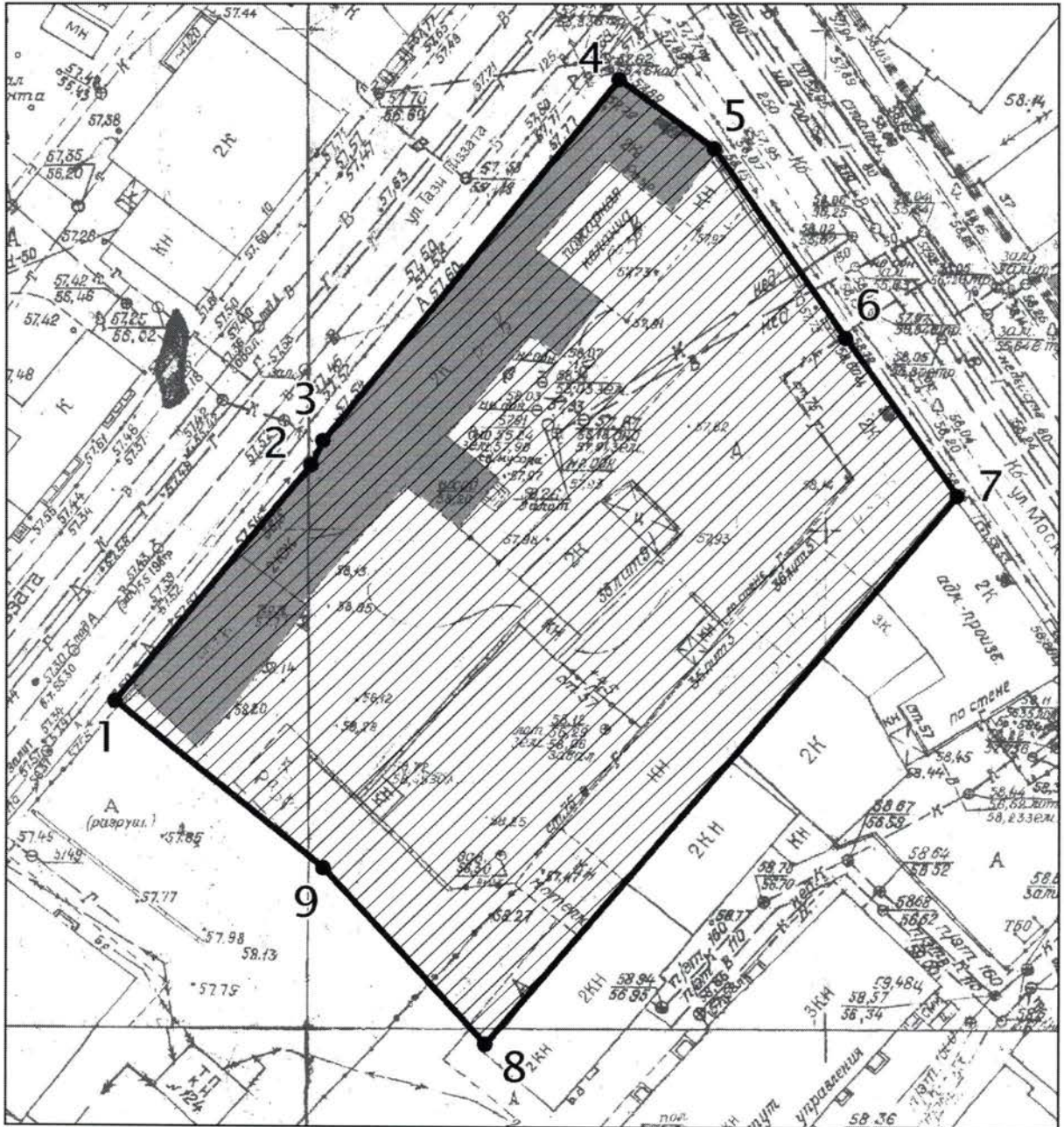
#### Таблица поворотных точек

границ территории объекта культурного наследия регионального значения «Дом Александра, 1842г., архитектор Ф.И.Петонди», расположенный по адресу: г.Казань, на ул. Московская, д.26/31 (адрес согласно постановлению Министров Татарской АССР от 02.08.1990 №290 г.Казань, ул.Кирова, 26)

Координаты точки в местной системе координат (МСК-16)			Координаты точки во Всемирной геодезической системе координат 1984 года (WGS-84)	
№	X	Y	северная широта В	восточная долгота L
1.	475801.47	1304689.18	55° 47' 22.37"	49° 06' 23.18"
2.	475808.27	1304681.33	55° 47' 22.59"	49° 06' 22.73"
3.	475807.03	1304680.28	55° 47' 22.55"	49° 06' 22.67"
4.	475832.67	1304650.81	55° 47' 23.38"	49° 06' 20.98"
5.	475861.77	1304676.04	55° 47' 24.32"	49° 06' 22.43"
6.	475853.42	1304681.98	55° 47' 24.05"	49° 06' 22.77"
7.	475820.05	1304704.49	55° 47' 22.97"	49° 06' 24.06"



**95.Карта (схема) границ территории объекта культурного наследия регионального значения «Пожарная каланча второй полицейской части, 2-пол. XIX в.», расположенный по адресу: г.Казань, на ул. Московская, д.36/5 (адрес согласно постановлению Кабинета Министров Республики Татарстан от 10.11.2002 №626 г.Казань, ул.Кирова, 26)**



Условные обозначения:

- объект культурного наследия
- территория объекта культурного наследия

Топографический план объекта культурного наследия



**Картографическое описание** границ территории объекта культурного наследия регионального значения «Пожарная каланча второй полицейской части, 2-пол. XIX в.», расположенный по адресу: г.Казань, на ул. Московская, д.36/5 (адрес согласно постановлению Кабинета Министров Республики Татарстан от 10.11.2002 №626 г.Казань, ул.Кирова, 26)

Граница территории объекта культурного наследия регионального значения проходит следующим образом:

**юго-западная часть:** от улицы Т.Гиззата по боковой границе земельного участка (поворотные точки 1-9-8);

**северо-западная часть:** по улице Т.Гиззата до пересечения с улицей Московская по красной линии, по передней границе земельного участка (поворотные точки 1-2-3-4);

**северо-восточная часть:** по улице Московская до пересечения с улицей Т.Гиззата по красной линии по передней границе земельного участка (поворотные точки 7-6-5-4);

**юго-восточная часть:** от улицы Московская по боковой границе земельного участка (поворотные точки 7-8).

#### Таблица поворотных точек

границ территории объекта культурного наследия регионального значения «Пожарная каланча второй полицейской части, 2-пол. XIX в.», расположенный по адресу: г.Казань, на ул. Московская, д.36/5 (адрес согласно постановлению Кабинета Министров Республики Татарстан от 10.11.2002 №626 г.Казань, ул.Кирова, 26)

Координаты точки в местной системе координат (МСК-16)			Координаты точки во Всемирной геодезической системе координат 1984 года (WGS-84)	
№	X	Y	северная широта В	восточная долгота L
1.	475649.66	1304725.23	55° 47' 17.46"	49° 06' 25.24"
2.	475673.18	1304744.03	55° 47' 18.22"	49° 06' 26.32"
3.	475675.66	1304745.25	55° 47' 18.30"	49° 06' 26.39"
4.	475711.87	1304773.96	55° 47' 19.47"	49° 06' 28.04"
5.	475705.08	1304783.03	55° 47' 19.25"	49° 06' 28.56"
6.	475686.23	1304795.60	55° 47' 18.64"	49° 06' 29.28"
7.	475670.47	1304806.42	55° 47' 18.13"	49° 06' 29.90"
8.	475615.37	1304760.99	55° 47' 16.35"	49° 06' 27.29"
9.	475632.98	1304745.29	55° 47' 16.92"	49° 06' 26.39"





**Картографическое описание** границ территории объекта культурного наследия регионального значения «Дом, где был создан Мусульманский социалистический комитет и работал Мулланур Вахитов», расположенный по адресу: г.Казань, на ул. Московская, д.37 (адрес согласно постановлению Совета Министров Татарской АССР от 30.10.1959 №591 г. Казань, ул.Кирова, 37)

Граница территории объекта культурного наследия регионального значения проходит следующим образом:

**юго-западная часть:** от улицы Т.Гиззата по боковой границе земельного **юго-западная часть:** по улице Московская по красной линии, по передней границе земельного участка (поворотные точки 1-8);

**северо-западная часть:** от улицы Московская по боковой границе земельного участка (поворотные точки 1-2);

**северо-восточная часть:** по внутриквартальной границе земельного участка (поворотные точки 2-3-4-5-6);

**юго-восточная часть:** от улицы Московская по боковой границе земельного участка (поворотные точки 8-7-6).

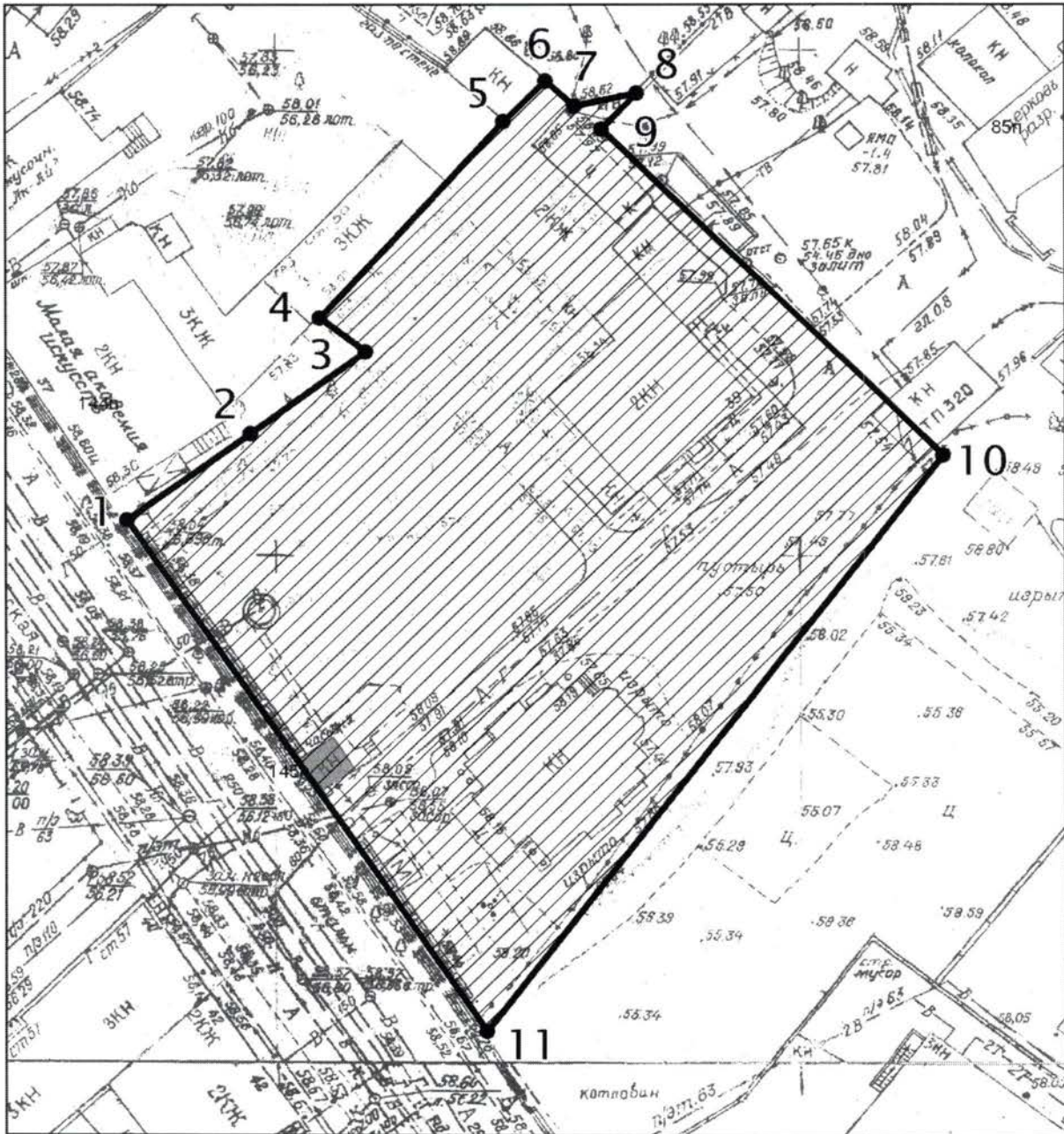
#### Таблица поворотных точек

границ территории объекта культурного наследия регионального значения «Дом, где был создан Мусульманский социалистический комитет и работал Мулланур Вахитов», расположенный по адресу: г.Казань, на ул. Московская, д.37 (адрес согласно постановлению Совета Министров Татарской АССР от 30.10.1959 №591 г. Казань, ул.Кирова, 37)



Координаты точки в местной системе координат (МСК-16)			Координаты точки во Всемирной геодезической системе координат 1984 года (WGS-84)	
№	X	Y	северная широта В	восточная долгота L
1.	475692.43	1304814.93	55° 47' 18.84"	49° 06' 30.39"
2.	475705.44	1304831.99	55° 47' 19.26"	49° 06' 31.37"
3.	475694.01	1304842.64	55° 47' 18.89"	49° 06' 31.98"
4.	475689.69	1304847.00	55° 47' 18.75"	49° 06' 32.23"
5.	475690.61	1304847.87	55° 47' 18.78"	49° 06' 32.28"
6.	475687.22	1304852.23	55° 47' 18.67"	49° 06' 32.53"
7.	475679.16	1304841.61	55° 47' 18.41"	49° 06' 31.92"
8.	475670.49	1304829.59	55° 47' 18.13"	49° 06' 31.23"



**97.Карта (схема) границ территории объекта культурного наследия регионального значения «Часовня памяти Александра III, 1899 г.», расположенный по адресу: г.Казань, на ул. Московская, д.39 (адрес согласно постановлению Кабинета Министров Республики Татарстан от 10.11.2002 №626 г.Казань, ул.Кирова, 39)**



Условные обозначения:

-  объект культурного наследия
-  территория объекта культурного наследия

Топографический план объекта культурного наследия

**Картографическое описание** границ территории объекта культурного наследия регионального значения «Часовня памяти Александра III, 1899 г.», расположенный по адресу: г.Казань, на ул. Московская, д.39 (адрес согласно постановлению Кабинета Министров Республики Татарстан от 10.11.2002 №626 г.Казань, ул.Кирова, 39)

Граница территории объекта культурного наследия регионального значения проходит следующим образом:

**юго-западная часть:** по улице Московская по красной линии по передней границе земельного (поворотные точки 1-11);

**северо-западная часть:** от улицы Московская по боковой границе земельного участка (поворотные точки 1-2);

**северо-восточная часть:** по внутриквартальной границе земельного участка (поворотные точки 10-9-8-7-6);

**юго-восточная часть:** от улицы Московская по боковой границе земельного участка (поворотные точки 11-10).

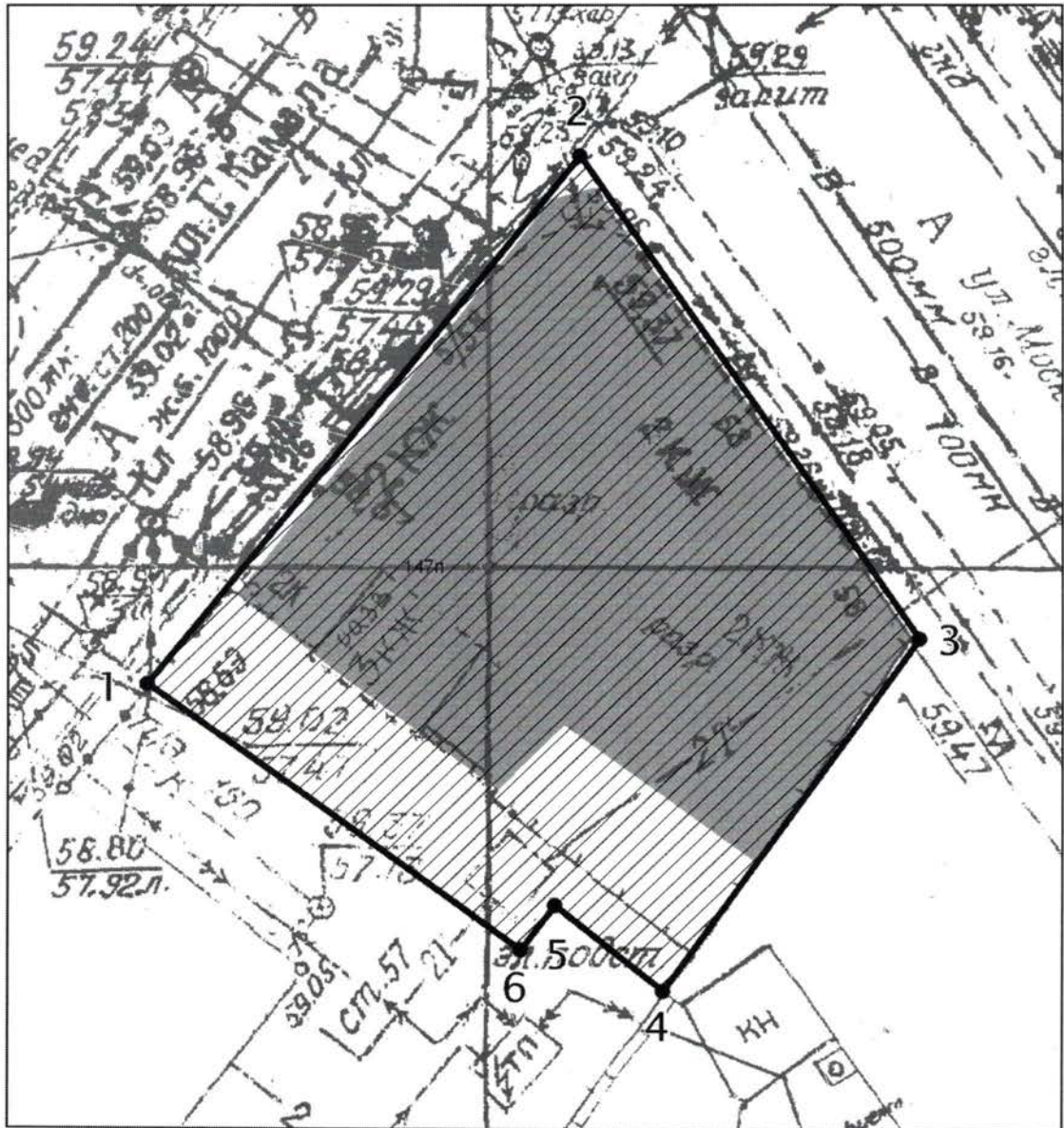
#### Таблица поворотных точек

границ территории объекта культурного наследия регионального значения «Часовня памяти Александра III, 1899 г.», расположенный по адресу: г.Казань, на ул. Московская, д.39 (адрес согласно постановлению Кабинета Министров Республики Татарстан от 10.11.2002 №626 г.Казань, ул.Кирова, 39)

Координаты точки в местной системе координат (МСК-16)			Координаты точки во Всемирной геодезической системе координат 1984 года (WGS-84)	
№	X	Y	северная широта В	восточная долгота L
1.	475670.49	1304829.59	55° 47' 18.13"	49° 06' 31.23"
2.	475679.16	1304841.43	55° 47' 18.41"	49° 06' 31.91"
3.	475687.22	1304852.23	55° 47' 18.67"	49° 06' 32.53"
4.	475690.61	1304847.87	55° 47' 18.78"	49° 06' 32.28"
5.	475710.12	1304865.45	55° 47' 19.41"	49° 06' 33.29"
6.	475714.14	1304869.45	55° 47' 19.54"	49° 06' 33.52"
7.	475711.67	1304872.24	55° 47' 19.46"	49° 06' 33.68"
8.	475712.91	1304878.16	55° 47' 19.50"	49° 06' 34.02"
9.	475709.20	1304874.86	55° 47' 19.38"	49° 06' 33.83"
10.	475677.07	1304907.31	55° 47' 18.34"	49° 06' 35.69"
11.	475620.12	1304863.80	55° 47' 16.50"	49° 06' 33.19"



**98. Карта (схема) границ территории объекта культурного наследия регионального значения «Дом профессора Фукса К.Ф., который посещали в 1821г. Сперанский М.М., в 1829г. Гумбольдт А., в 1833г. Пушкин А.С., в разные годы Симонов М., Баратынский Е.А., Перцов Э.П., Языков Н.М. и др.», расположенный по адресу: г.Казань, на ул. Московская, д.58/5 (адрес согласно постановлению Кабинета Министров Республики Татарстан от 23.07.1997 № 599 г.Казань, ул. Кирова, 58/5)**



Условные обозначения:

- объект культурного наследия
- территория объекта культурного наследия

Топографический план объекта культурного наследия

**Картографическое описание** границ территории объекта культурного наследия регионального значения «Дом профессора Фукса К.Ф., который посещали в 1821г. Сперанский М.М., в 1829г. Гумбольдт А., в 1833г. Пушкин А.С., в разные годы Симонов М., Баратынский Е.А., Перцов Э.П., Языков Н.М. и др.», расположенный по адресу: г.Казань, на ул. Московская, д.58/5 (адрес согласно постановлению Кабинета Министров Республики Татарстан от 23.07.1997 № 599 г.Казань, ул. Кирова, 58/5)

Граница территории объекта культурного наследия регионального значения проходит следующим образом:

**юго-западная часть:** от улицы Г.Камала по боковой границе участка (поворотные точки 1-6-5-4);

**северо-западная часть:** по улице Г.Камала до пересечения с улицей Московская по красной линии, по передней границе участка (поворотные точки 1-2);

**северо-восточная часть:** по улице Московская до пересечения с улицей Г.Камала по красной линии по передней границе участка (поворотные точки 2-3);

**юго-восточная часть:** от улицы Московская по боковой границе участка (поворотные точки 3-4).

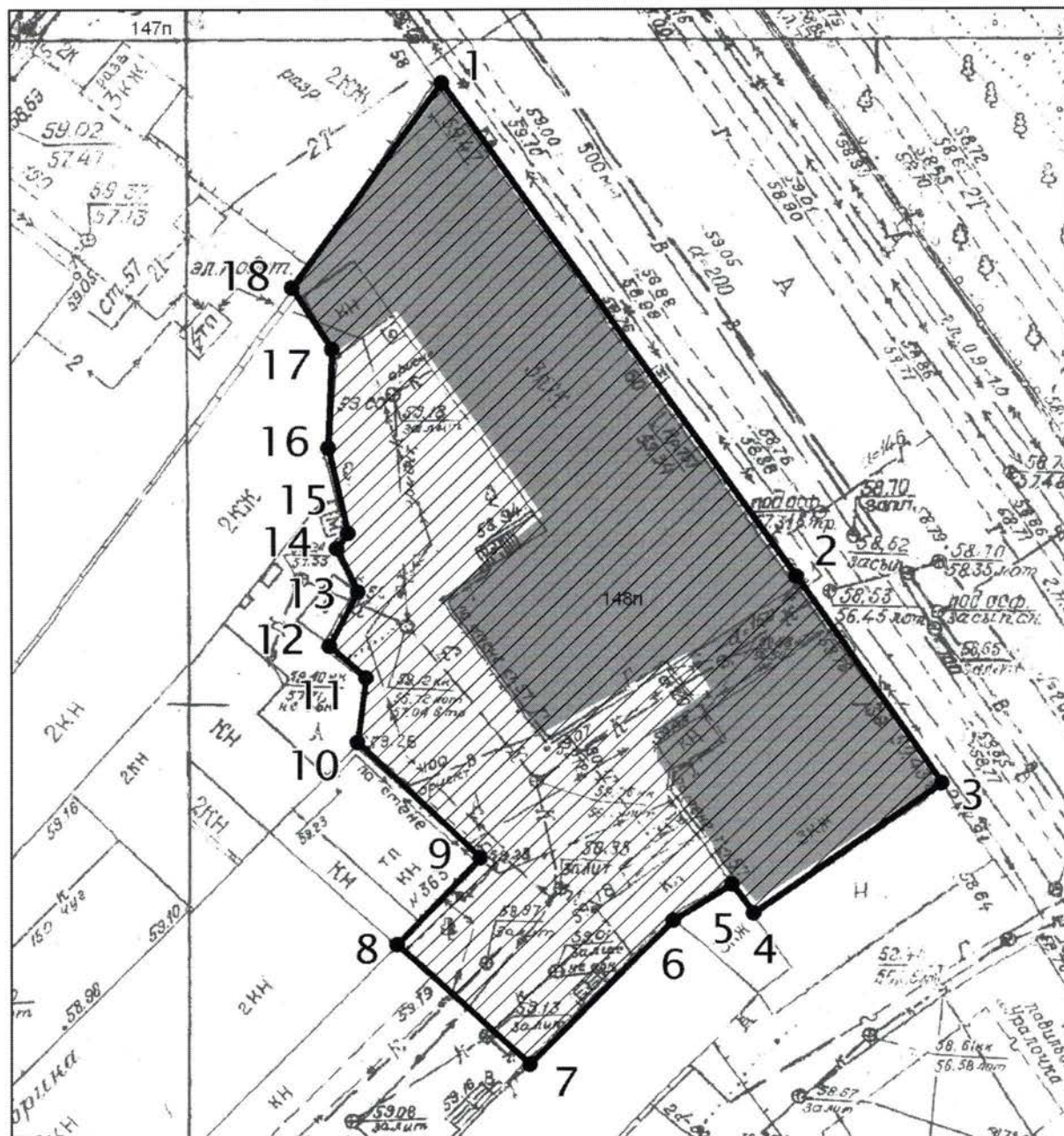
#### Таблица поворотных точек

границ территории объекта культурного наследия регионального значения «Дом профессора Фукса К.Ф., который посещали в 1821г. Сперанский М.М., в 1829г. Гумбольдт А., в 1833г. Пушкин А.С., в разные годы Симонов М., Баратынский Е.А., Перцов Э.П., Языков Н.М. и др.», расположенный по адресу: г.Казань, на ул. Московская, д.58/5 (адрес согласно постановлению Кабинета Министров Республики Татарстан от 23.07.1997 № 599 г.Казань, ул. Кирова, 58/5)

Координаты точки в местной системе координат (МСК-16)			Координаты точки во Всемирной геодезической системе координат 1984 года (WGS-84)	
№	X	Y	северная широта В	восточная долгота L
1.	475362.00	1304979.45	55° 47' 08.15"	49° 06' 39.81"
2.	475385.53	1304997.90	55° 47' 08.91"	49° 06' 40.87"
3.	475364.21	1305012.39	55° 47' 08.22"	49° 06' 41.70"
4.	475348.42	1305001.60	55° 47' 07.71"	49° 06' 41.08"
5.	475352.13	1304996.89	55° 47' 07.83"	49° 06' 40.81"
6.	475350.27	1304995.50	55° 47' 07.77"	49° 06' 40.73"



**99.Карта (схема) границ территории объекта культурного наследия регионального значения «Дом, в котором жил с 1917 по 1918 гг. известный татарский революционер Мулламур Вахитов», расположенный по адресу: г.Казань, на ул. Московская, д.60 (адрес согласно постановлению Совета Министров Татарской АССР от 30.10.1959 №591 г. Казань, ул.Кирова, 60)**



Условные обозначения:

- объект культурного наследия
- территория объекта культурного наследия

Топографический план объекта культурного наследия



**Картографическое описание** границ территории объекта культурного наследия регионального значения «Дом, в котором жил с 1917 по 1918 гг. известный татарский революционер Мулланур Вахитов», расположенный по адресу: г.Казань, на ул. Московская, д.60 (адрес согласно постановлению Совета Министров Татарской АССР от 30.10.1959 №591 г. Казань, ул.Кирова, 60)

Граница территории объекта культурного наследия регионального значения проходит следующим образом:

**юго-западная часть:** по внутриквартальной границе участка (поворотные точки 7-8-9-10-11-12-13-14-15-16-17-18);

**северо-западная часть:** от улицы Московская по боковой границе (поворотные точки 1-18);

**северо-восточная часть:** по улице Московская по красной линии, по передней границе земельного участка (поворотные точки 1-2-3);

**юго-восточная часть:** от улицы Московская по боковой границе (поворотные точки 3-4-5-6-7).

#### **Таблица поворотных точек**

границ территории объекта культурного наследия регионального значения «Дом, в котором жил с 1917 по 1918 гг. известный татарский революционер Мулланур Вахитов», расположенный по адресу: г.Казань, на ул. Московская, д.60 (адрес согласно постановлению Совета Министров Татарской АССР от 30.10.1959 №591 г. Казань, ул.Кирова, 60)

Координаты точки в местной системе координат (МСК-16)			Координаты точки во Всемирной геодезической системе координат 1984 года (WGS-84)	
№	X	Y	северная широта В	восточная долгота L
1.	475363.90	1305012.39	55° 47' 08.21"	49° 06' 41.70"
2.	475326.81	1305038.05	55° 47' 07.01"	49° 06' 43.17"
3.	475311.36	1305048.70	55° 47' 06.51"	49° 06' 43.78"
4.	475301.45	1305035.11	55° 47' 06.19"	49° 06' 43.00"
5.	475303.61	1305033.54	55° 47' 06.26"	49° 06' 42.91"
6.	475301.13	1305029.19	55° 47' 06.18"	49° 06' 42.66"
7.	475289.99	1305018.74	55° 47' 05.82"	49° 06' 42.06"
8.	475298.95	1305009.15	55° 47' 06.11"	49° 06' 41.51"
9.	475305.76	1305015.24	55° 47' 06.33"	49° 06' 41.86"
10.	475314.40	1305006.17	55° 47' 06.61"	49° 06' 41.34"
11.	475319.04	1305006.86	55° 47' 06.76"	49° 06' 41.38"
12.	475321.52	1305004.24	55° 47' 06.84"	49° 06' 41.23"
13.	475325.54	1305006.33	55° 47' 06.97"	49° 06' 41.35"
14.	475328.94	1305004.76	55° 47' 07.08"	49° 06' 41.26"
15.	475330.18	1305005.63	55° 47' 07.12"	49° 06' 41.31"
16.	475336.36	1305004.23	55° 47' 07.32"	49° 06' 41.23"
17.	475343.78	1305004.39	55° 47' 07.56"	49° 06' 41.24"
18.	475348.42	1305001.60	55° 47' 07.71"	49° 06' 41.08"





**Картографическое описание** границ территории объекта культурного наследия регионального значения «Здание гостиницы «Амур», начало XX века», расположенный по адресу: г.Казань, на ул. Московская, д.70.

Граница территории объекта культурного наследия регионального значения проходит следующим образом:

**юго-западная часть:** по внутриквартальной границе (поворотные точки 6-7);

**северо-западная часть:** от улицы Московская по боковой границе участка (поворотные точки 1-9-8-7);

**северо-восточная часть:** по улице Московская по красной линии по передней границе участка (поворотные точки 1-4);

**юго-восточная часть:** от улицы Московская по боковой границе участка (поворотные точки 3-4-5-6).

### Таблица поворотных точек

границ территории объекта культурного наследия регионального значения «Здание гостиницы «Амур», начало XX века», расположенный по адресу: г.Казань, на ул. Московская, д.70

Координаты точки в местной системе координат (МСК-16)			Координаты точки во Всемирной геодезической системе координат 1984 года (WGS-84)	
№	X	Y	северная широта В	восточная долгота L
1.	475156.54	1305154.31	55° 47' 01.50"	49° 06' 49.83"
2.	475144.17	1305162.69	55° 47' 01.10"	49° 06' 50.31"
3.	475134.60	1305169.15	55° 47' 00.79"	49° 06' 50.68"
4.	475133.05	1305167.23	55° 47' 00.74"	49° 06' 50.57"
5.	475124.69	1305160.45	55° 47' 00.47"	49° 06' 50.18"
6.	475083.83	1305131.39	55° 46' 59.15"	49° 06' 48.51"
7.	475104.84	1305116.90	55° 46' 59.83"	49° 06' 47.68"
8.	475145.08	1305146.83	55° 47' 01.13"	49° 06' 49.40"
9.	475149.10	1305144.21	55° 47' 01.26"	49° 06' 49.25"





**Картографическое описание** границ территории объекта культурного наследия регионального значения «Доходный дом И.И.Апакова – Б-М.И.Шамяля и М.М.Галеева», расположенный по адресу: г.Казань, на ул. Московская, д.72/10.

Граница территории объекта культурного наследия регионального значения проходит следующим образом:

**юго-западная часть:** от улицы П.Коммуна по боковой границе земельного участка (поворотные точки 1-2);

**северо-западная часть:** от улицы Московская по боковой границе земельного участка (поворотные точки 5-4-3-2);

**северо-восточная часть:** по улице Московская до пересечения с улицей П.Коммуна по красной линии по передней границе земельного участка (поворотные точки 5-6);

**юго-восточная часть:** по улице П.Коммуна до пересечения с улицей Московская по красной линии, по передней границе земельного участка (поворотные точки 1-6).

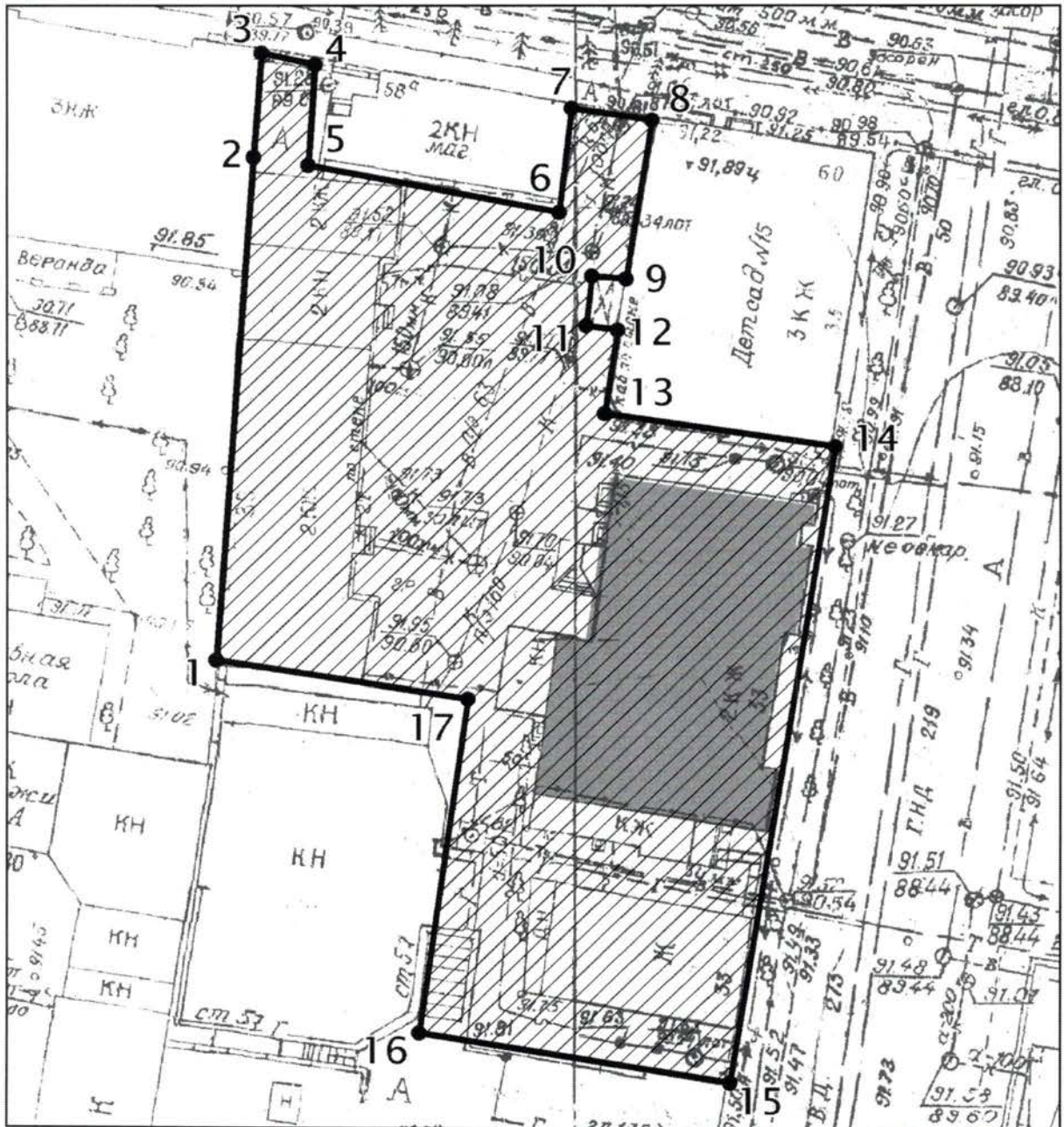
#### Таблица поворотных точек

границ территории объекта культурного наследия регионального значения «Доходный дом И.И.Апакова – Б-М.И.Шамяля и М.М.Галеева, 1833г., 1859г., арх.П.Г.Пятницкий, П.Т.Жуковский», расположенный по адресу: г.Казань, на ул. Московская, д.72/10

Координаты точки в местной системе координат (МСК-16)			Координаты точки во Всемирной геодезической системе координат 1984 года (WGS-84)	
№	X	Y	северная широта В	восточная долгота L
1.	475061.27	1305146.58	55° 46' 58.42"	49° 06' 49.38"
2.	475083.21	1305131.74	55° 46' 59.13"	49° 06' 48.53"
3.	475126.55	1305162.01	55° 47' 00.53"	49° 06' 50.27"
4.	475130.88	1305165.67	55° 47' 00.67"	49° 06' 50.48"
5.	475134.60	1305169.32	55° 47' 00.79"	49° 06' 50.69"
6.	475112.65	1305184.34	55° 47' 00.08"	49° 06' 51.55"



**102. Карта (схема) границ территории объекта культурного наследия регионального значения «Собственный дом архитектора Олишкевича (Дом, в писатель Галимжан Ибрагимов (1923-1927)», расположенный по адресу: г.Казань, на ул. Муштари, д.33**



Условные обозначения:

- объект культурного наследия
- территория объекта культурного наследия

Топографический план объекта культурного наследия

**Картографическое описание** границ территории объекта культурного наследия регионального значения «Собственный дом архитектора Олишкевича (Дом, в писатель Галимжан Ибрагимов (1923-1927)», расположенный по адресу: г.Казань, на ул. Муштари, д.33.

Граница территории объекта культурного наследия регионального значения проходит следующим образом:

**юго-западная часть:** от улицы Муштари по боковой границе участка (поворотные точки 15-16);

**северо-западная часть:** от улицы Б.Красная по боковой границе участка (поворотные точки 3-2-1-17-16);

**северо-восточная часть:** от улицы Муштари по боковой границе участка (поворотные точки 14-13-12-11-10-9-8-7-6-5-4);

**юго-восточная часть:** по улице Муштари по красной линии по передней границе участка (поворотные точки 15-14).

**Таблица поворотных точек**

границ территории объекта культурного наследия регионального значения «Собственный дом архитектора Олишкевича (Дом, в писатель Галимжан Ибрагимов (1923-1927)», расположенный по адресу: г.Казань, на ул. Муштари, д.33

Координаты точки в местной системе координат (МСК-16)			Координаты точки во Всемирной геодезической системе координат 1984 года (WGS-84)	
№	X	Y	северная широта В	восточная долгота L
1.	476517.20	1306467.79	55° 47' 45.44"	49° 08' 05.31"
2.	476553.70	1306470.35	55° 47' 46.62"	49° 08' 05.46"
3.	476561.43	1306470.86	55° 47' 46.87"	49° 08' 05.49"
4.	476560.51	1306474.52	55° 47' 46.84"	49° 08' 05.70"
5.	476553.08	1306474.01	55° 47' 46.60"	49° 08' 05.67"
6.	476549.71	1306491.61	55° 47' 46.49"	49° 08' 06.68"
7.	476557.44	1306492.47	55° 47' 46.74"	49° 08' 06.73"
8.	476556.52	1306498.22	55° 47' 46.71"	49° 08' 07.06"
9.	476545.08	1306496.32	55° 47' 46.34"	49° 08' 06.95"
10.	476545.07	1306494.05	55° 47' 46.34"	49° 08' 06.82"
11.	476541.67	1306493.54	55° 47' 46.23"	49° 08' 06.79"
12.	476541.36	1306495.80	55° 47' 46.22"	49° 08' 06.92"
13.	476535.18	1306494.94	55° 47' 46.02"	49° 08' 06.87"
14.	476532.72	1306510.97	55° 47' 45.94"	49° 08' 07.79"
15.	476486.63	1306503.72	55° 47' 44.45"	49° 08' 07.37"
16.	476490.31	1306481.94	55° 47' 44.57"	49° 08' 06.12"
17.	476514.44	1306485.39	55° 47' 45.35"	49° 08' 06.32"





**Картографическое описание** границ территории объекта культурного наследия регионального значения «Дом, где в 1853-1880 гг. жил почетный потомственный гражданин, купец первой гильдии, крупный благотворитель Казаков Мухаметзян Назирович», расположенный по адресу: г.Казань, на ул. Каюма Насыри, д.3.

Граница территории объекта культурного наследия регионального значения проходит следующим образом:

**юго-западная часть:** по улице Каюма Насыри по красной линии, по передней границе земельного участка (поворотные точки 2-1);

**северо-западная часть:** от улицы Каюма Насыри по боковой границе земельного участка (поворотные точки 2-3-4);

**северо-восточная часть:** по внутриквартальной границе земельного участка (поворотные точки 4-5);

**юго-восточная часть:** от улицы Каюма Насыри по боковой границе земельного участка (поворотные точки 1-7-6-5).

#### Таблица поворотных точек

границ территории объекта культурного наследия регионального значения «Дом, где в 1853-1880 гг. жил почетный потомственный гражданин, купец первой гильдии, крупный благотворитель Казаков Мухаметзян Назирович», расположенный по адресу: г.Казань, на ул. Каюма Насыри, д.3

Координаты точки в местной системе координат (МСК-16)			Координаты точки во Всемирной геодезической системе координат 1984 года (WGS-84)	
№	X	Y	северная широта В	восточная долгота L
1.	474850.17	1305258.54	55° 46' 51.59"	49° 06' 55.79"
2.	474877.67	1305237.77	55° 46' 52.48"	49° 06' 54.60"
3.	474884.81	1305257.11	55° 46' 52.71"	49° 06' 55.71"
4.	474891.33	1305282.37	55° 46' 52.92"	49° 06' 57.16"
5.	474870.32	1305296.34	55° 46' 52.24"	49° 06' 57.96"
6.	474860.40	1305276.66	55° 46' 51.92"	49° 06' 56.83"
7.	474855.74	1305265.86	55° 46' 51.77"	49° 06' 56.21"





**Картографическое описание** границ территории объекта культурного наследия регионального значения «Усадьба Кушаева, XIX век: Главный дом», расположенный по адресу: г.Казань, на ул. Каюма Насыри, д.5.

Граница территории объекта культурного наследия регионального значения проходит следующим образом:

**юго-западная часть:** по улице Каюма Насыри по красной линии, по передней границе земельного участка (поворотные точки 1-5);

**северо-западная часть:** от улицы Каюма Насыри по боковой границе земельного участка (поворотные точки 1-2-3);

**северо-восточная часть:** по внутриквартальной границе земельного участка (поворотные точки 3-4);

**юго-восточная часть:** от улицы Каюма Насыри по боковой границе земельного участка (поворотные точки 5-4).

#### **Таблица поворотных точек**

границ территории объекта культурного наследия регионального значения «Усадьба Кушаева, XIX век: Главный дом», расположенный по адресу: г.Казань, на ул. Каюма Насыри, д.5

Координаты точки в местной системе координат (МСК-16)			Координаты точки во Всемирной геодезической системе координат 1984 года (WGS-84)	
№	X	Y	северная широта B	восточная долгота L
1.	474850.17	1305258.54	55° 46' 51.59"	49° 06' 55.79"
2.	474855.74	1305265.86	55° 46' 51.77"	49° 06' 56.21"
3.	474859.47	1305274.39	55° 46' 51.89"	49° 06' 56.70"
4.	474848.34	1305282.42	55° 46' 51.53"	49° 06' 57.16"
5.	474837.81	1305267.79	55° 46' 51.19"	49° 06' 56.32"





**Картографическое описание** границ территории объекта культурного наследия регионального значения «Усадьба Кушаева: Флигель», расположенный по адресу: г.Казань, на ул. Каюма Насыри, д.5А.

Граница территории объекта культурного наследия регионального значения проходит следующим образом:

**юго-западная часть:** по улице Каюма Насыри по красной линии, по передней границе земельного участка (поворотные точки 1-6);

**северо-западная часть:** от улицы Каюма Насыри по боковой границе земельного участка (поворотные точки 1-2-3-4);

**северо-восточная часть:** по внутриквартальной границе земельного участка (поворотные точки 4-5);

**юго-восточная часть:** от улицы Каюма Насыри по боковой границе земельного участка (поворотные точки 6-5).

**Таблица поворотных точек**

границ территории объекта культурного наследия регионального значения «Усадьба Кушаева: Флигель», расположенный по адресу: г.Казань, на ул. Каюма Насыри, д.5А

Координаты точки в местной системе координат (МСК-16)			Координаты точки во Всемирной геодезической системе координат 1984 года (WGS-84)	
№	X	Y	северная широта B	восточная долгота L
1.	474837.81	1305267.79	55° 46' 51.19"	49° 06' 56.32"
2.	474848.34	1305282.42	55° 46' 51.53"	49° 06' 57.16"
3.	474840.00	1305288.36	55° 46' 51.26"	49° 06' 57.50"
4.	474846.51	1305301.60	55° 46' 51.47"	49° 06' 58.26"
5.	474837.24	1305306.84	55° 46' 51.17"	49° 06' 58.56"
6.	474826.07	1305276.87	55° 46' 50.81"	49° 06' 56.84"





**Картографическое описание** границ территории объекта культурного наследия регионального значения «Усадьба Кушаева: Службы», расположенный по адресу: г.Казань, на ул. Каюма Насыри, д.5.

Граница территории объекта культурного наследия регионального значения проходит следующим образом:

**юго-западная часть:** по внутриквартальной границе земельного участка (поворотные точки 9-10-11-12);

**северо-западная часть:** по внутриквартальной границе земельного участка (поворотные точки 12-1-2);

**северо-восточная часть:** по внутриквартальной границе земельного участка (поворотные точки 2-3-4-5-6-7-8);

**юго-восточная часть:** по внутриквартальной границе земельного участка (поворотные точки 11-10-9-8).

**Таблица поворотных точек**

границ территории объекта культурного наследия регионального значения «Усадьба Кушаева: Службы», расположенный по адресу: г.Казань, на ул. Каюма Насыри, д.5

Координаты точки в местной системе координат (МСК-16)			Координаты точки во Всемирной геодезической системе координат 1984 года (WGS-84)	
№	X	Y	северная широта В	восточная долгота L
1.	474860.40	1305276.66	55° 46' 51.92"	49° 06' 56.83"
2.	474870.32	1305296.34	55° 46' 52.24"	49° 06' 57.96"
3.	474861.97	1305301.93	55° 46' 51.97"	49° 06' 58.28"
4.	474862.90	1305303.32	55° 46' 52.00"	49° 06' 58.36"
5.	474848.07	1305311.70	55° 46' 51.52"	49° 06' 58.84"
6.	474848.38	1305312.05	55° 46' 51.53"	49° 06' 58.86"
7.	474844.98	1305314.67	55° 46' 51.42"	49° 06' 59.01"
8.	474841.27	1305317.29	55° 46' 51.30"	49° 06' 59.16"
9.	474837.24	1305306.84	55° 46' 51.17"	49° 06' 58.56"
10.	474846.51	1305301.60	55° 46' 51.47"	49° 06' 58.26"
11.	474840.00	1305288.36	55° 46' 51.26"	49° 06' 57.50"
12.	474859.47	1305274.39	55° 46' 51.89"	49° 06' 56.70"





**Картографическое описание** границ территории объекта культурного наследия регионального значения «Дом Ш.Б.Марджани», расположенный по адресу:  
г.Казань, ул. Каюма Насыри, д.10.

Граница территории объекта культурного наследия регионального значения проходит следующим образом:

**юго-западная часть:** по внутриквартальной границе (поворотные точки 4-3);

**северо-западная часть:** от улицы Каюма Насыри по боковой границе участка (поворотные точки 1-4);

**северо-восточная часть:** по улице Каюма Насыри по красной линии по передней границе участка (поворотные точки 1-2);

**юго-восточная часть:** от улицы Каюма Насыри по боковой границе участка (поворотные точки 2-3).

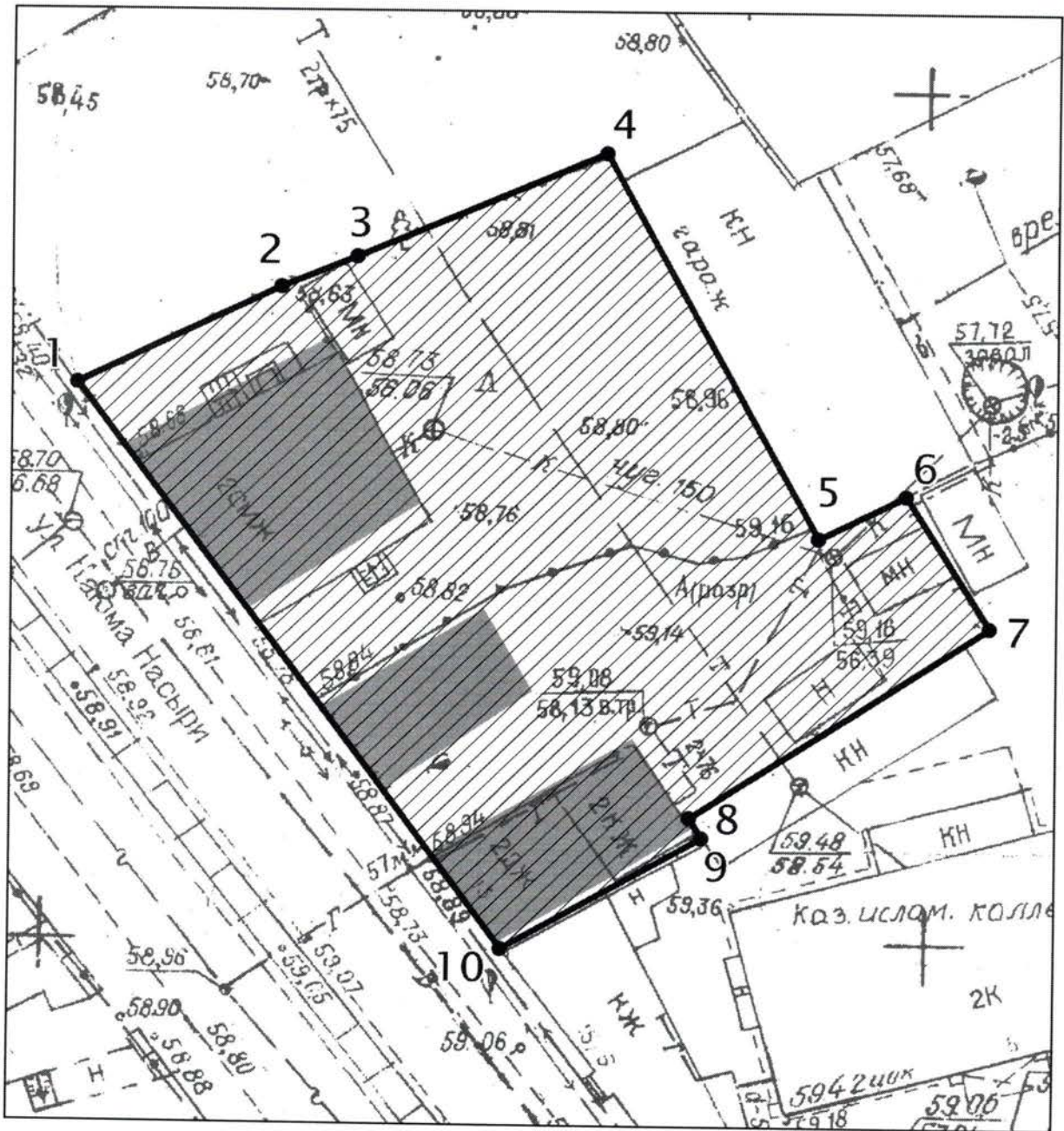
#### **Таблица поворотных точек**

границ территории объекта культурного наследия регионального значения «Дом Ш.Б.Марджани», расположенный по адресу: г.Казань, ул. Каюма Насыри, д.10

Координаты точки в местной системе координат (МСК-16)			Координаты точки во Всемирной геодезической системе координат 1984 года (WGS-84)	
№	X	Y	северная широта В	восточная долгота L
1.	474784.02	1305283.37	55° 46' 49.45"	49° 06' 57.21"
2.	474768.57	1305295.07	55° 46' 48.95"	49° 06' 57.88"
3.	474758.34	1305277.82	55° 46' 48.62"	49° 06' 56.89"
4.	474773.17	1305267.17	55° 46' 49.10"	49° 06' 56.28"



**108. Карта (схема) границ территории объекта культурного наследия регионального значения «Дом Муллина с флигелем», кон. XIX - нач. XX вв., расположенный по адресу: г.Казань, ул. Каюма Насыри, д.11/13**



Условные обозначения:



объект культурного наследия



территория объекта культурного наследия

Топографический план объекта культурного наследия

**Картографическое описание** границ территории объекта культурного наследия регионального значения «Дом Муллина с флигелем», кон. XIX - нач. XX вв., расположенный по адресу: г.Казань, ул. Каюма Насыри, д.11/13.

Граница территории объекта культурного наследия регионального значения проходит следующим образом:

**юго-западная часть:** по улице Каюма Насыри по красной линии по передней границе земельного участка (поворотные точки 1-10);

**северо-западная часть:** от улицы Каюма Насыри по боковой границе земельного участка (поворотные точки 1-2-3-4);

**северо-восточная часть:** по внутриквартальной границе участка (поворотные точки 4-5-6-7);

**юго-восточная часть:** от улицы Каюма Насыри по боковой границе земельного участка (поворотные точки 10-9-8-7).

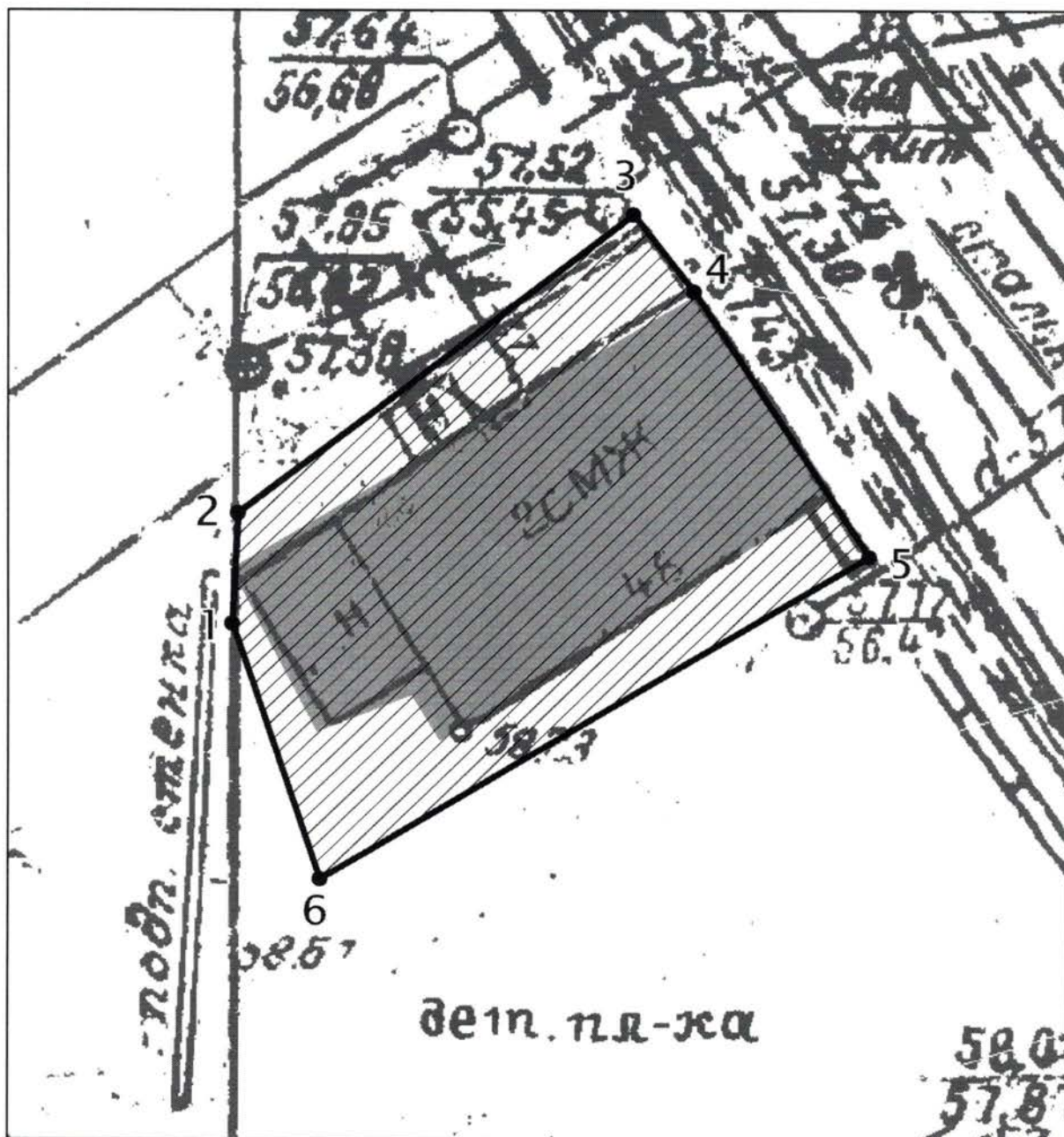
#### **Таблица поворотных точек**

границ территории объекта культурного наследия регионального значения «Дом Муллина с флигелем», кон. XIX - нач. XX вв., расположенный по адресу: г.Казань, ул. Каюма Насыри, д.11/13

Координаты точки в местной системе координат (МСК-16)			Координаты точки во Всемирной геодезической системе координат 1984 года (WGS-84)	
№	X	Y	северная широта В	восточная долгота L
1.	474800.11	1305296.60	55° 46' 49.97"	49° 06' 57.97"
2.	474806.00	1305308.09	55° 46' 50.16"	49° 06' 58.63"
3.	474807.86	1305312.45	55° 46' 50.22"	49° 06' 58.88"
4.	474813.76	1305326.56	55° 46' 50.41"	49° 06' 59.69"
5.	474791.19	1305338.61	55° 46' 49.68"	49° 07' 00.38"
6.	474793.98	1305343.49	55° 46' 49.77"	49° 07' 00.66"
7.	474786.26	1305348.38	55° 46' 49.52"	49° 07' 00.94"
8.	474774.79	1305331.49	55° 46' 49.15"	49° 06' 59.97"
9.	474773.56	1305332.19	55° 46' 49.11"	49° 07' 00.01"
10.	474767.05	1305320.86	55° 46' 48.90"	49° 06' 59.36"



**109. Карта (схема) границ территории объекта культурного наследия регионального значения «Дом, в котором жил в 1902 по 1933 гг. татарский драматург Г.Камал», расположенный по адресу: г.Казань, ул. Нариманова, д.48**



Условные обозначения:

- объект культурного наследия
- территория объекта культурного наследия

Топографический план объекта культурного наследия

**Картографическое описание** границ территории объекта культурного наследия регионального значения «Дом, в котором жил в 1902 по 1933 гг. татарский драматург Г.Камал», расположенный по адресу: г.Казань, ул. Нариманова, д.48.

Граница территории объекта культурного наследия регионального значения проходит следующим образом:

**юго-западная часть:** по внутриквартальной границе земельного участка (поворотные точки 6-1-2);

**северо-западная часть:** от улицы Нариманова по боковой границе земельного участка (поворотные точки 3-2);

**северо-восточная часть:** по улице Нариманова по красной линии по передней границе земельного участка (поворотные точки 3-4-5);

**юго-восточная часть:** от улицы Нариманова по боковой границе земельного участка (поворотные точки 5-6).

**Таблица поворотных точек**

границ территории объекта культурного наследия регионального значения «Дом, в котором жил в 1902 по 1933 гг. татарский драматург Г.Камал», расположенный по адресу: г.Казань, ул. Нариманова, д.48

Координаты точки в местной системе координат (МСК-16)			Координаты точки во Всемирной геодезической системе координат 1984 года (WGS-84)	
№	X	Y	северная широта В	восточная долгота L
1.	474932.79	1304744.47	55° 46' 54.28"	49° 06' 26.30"
2.	474935.88	1304744.64	55° 46' 54.38"	49° 06' 26.31"
3.	474944.24	1304755.26	55° 46' 54.65"	49° 06' 26.92"
4.	474942.08	1304756.83	55° 46' 54.58"	49° 06' 27.01"
5.	474934.66	1304761.55	55° 46' 54.34"	49° 06' 27.28"
6.	474925.68	1304746.92	55° 46' 54.05"	49° 06' 26.44"





**Картографическое описание** границ территории объекта культурного наследия регионального значения «Здание типографии «Миллят» («Нация»)», 1908-1917 гг., расположенный по адресу: г.Казань, ул. Нариманова, д.62.

Граница территории объекта культурного наследия регионального значения проходит следующим образом:

**юго-западная часть:** по внутриквартальной границе участка (поворотные точки 1-6);

**северо-западная часть:** от улицы Нариманова по боковой границе участка (поворотные точки 2-1);

**северо-восточная часть:** по улице Нариманова по красной линии по передней границе участка (поворотные точки 2-3);

**юго-восточная часть:** от улицы Нариманова по боковой границе участка (поворотные точки 3-4-5-6).

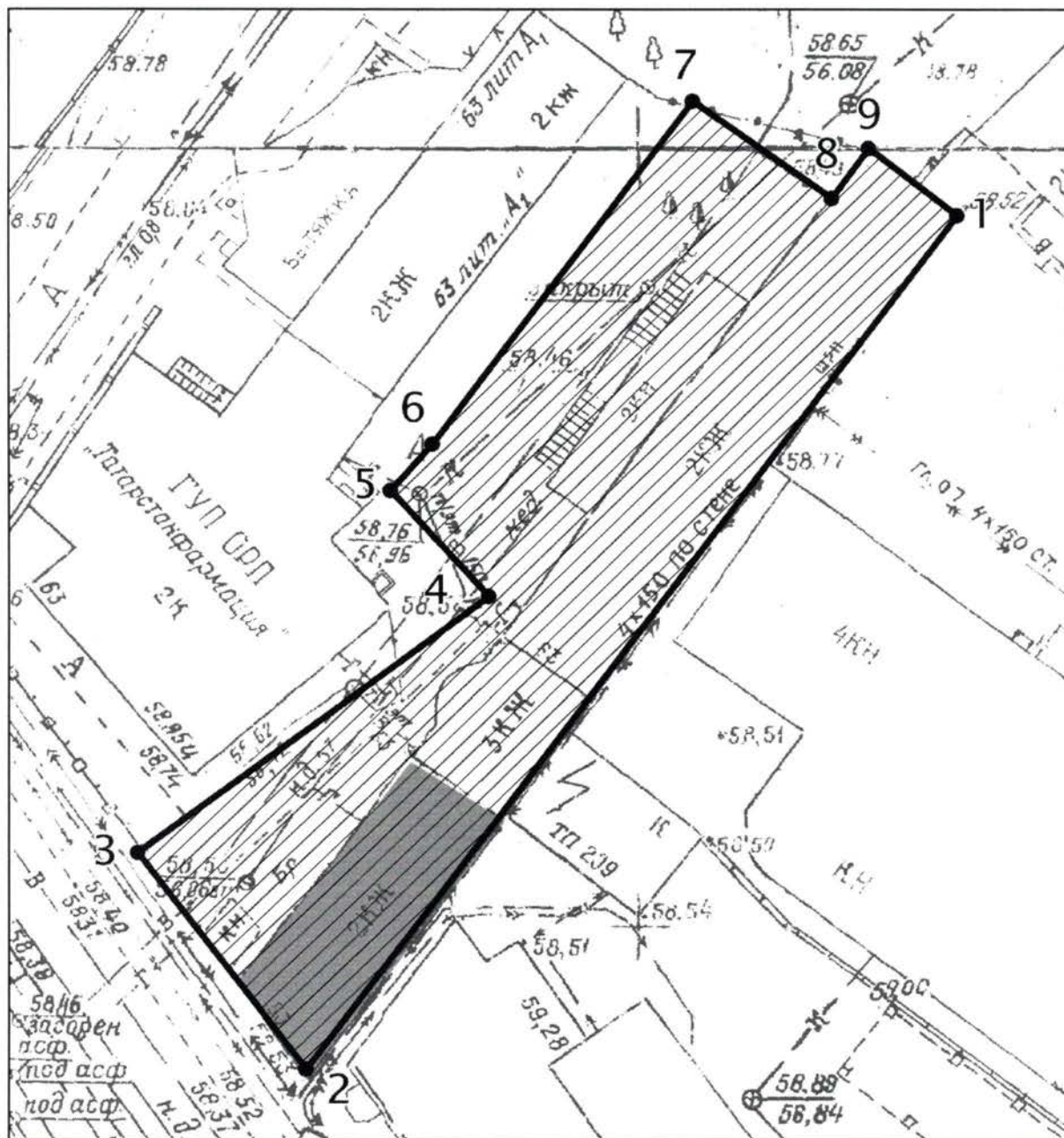
#### **Таблица поворотных точек**

границ территории объекта культурного наследия регионального значения «Здание типографии «Миллят» («Нация»)», 1908-1917 гг., расположенный по адресу: г.Казань, ул. Нариманова, д.62

Координаты точки в местной системе координат (МСК-16)			Координаты точки во Всемирной геодезической системе координат 1984 года (WGS-84)	
№	X	Y	северная широта В	восточная долгота L
1.	474842.85	1304800.16	55° 46' 51.37"	49° 06' 29.49"
2.	474853.38	1304816.88	55° 46' 51.71"	49° 06' 30.45"
3.	474829.89	1304832.77	55° 46' 50.95"	49° 06' 31.36"
4.	474823.70	1304824.24	55° 46' 50.75"	49° 06' 30.87"
5.	474824.94	1304823.54	55° 46' 50.79"	49° 06' 30.83"
6.	474819.05	1304815.70	55° 46' 50.60"	49° 06' 30.38"



**111. Карта (схема) границ территории объекта культурного наследия регионального значения «Усадьба Сайдашева (главный дом, флигель), вторая половина XIX в., начало XX в.», расположенный по адресу: г.Казань, ул. Нариманова, д.63**



Условные обозначения:

- объект культурного наследия
- территория объекта культурного наследия

Топографический план объекта культурного наследия

**Картографическое описание** границ территории объекта культурного наследия регионального значения «Усадьба Сайдашева (главный дом, флигель), вторая половина XIX в., начало XX в.», расположенный по адресу: г.Казань, ул. Нариманова, д.63.

Граница территории объекта культурного наследия регионального значения проходит следующим образом:

**юго-западная часть:** по улице Нариманова по красной линии по передней границе участка (поворотные точки 3-2);

**северо-западная часть:** от улицы Нариманова по боковой границе участка (поворотные точки 3-4-5-6-7);

**северо-восточная часть:** по внутриквартальной границе участка (поворотные точки 7-8-9-1);

**юго-восточная часть:** от улицы Нариманова по боковой границе участка (поворотные точки 2-1).

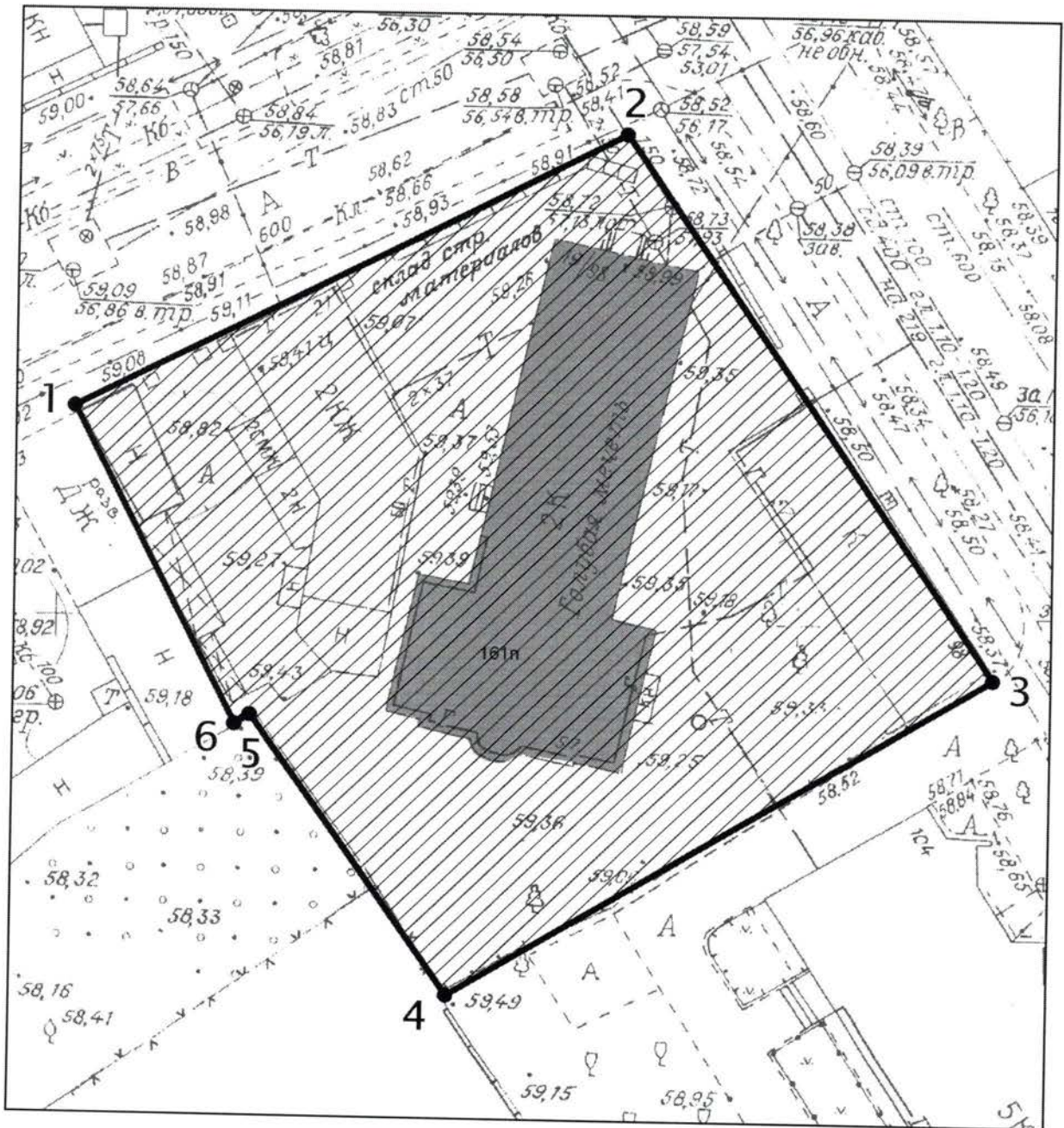
#### Таблица поворотных точек

границ территории объекта культурного наследия регионального значения «Усадьба Сайдашева (главный дом, флигель), вторая половина XIX в., начало XX в.», расположенный по адресу: г.Казань, ул. Нариманова, д.63

Координаты точки в местной системе координат (МСК-16)			Координаты точки во Всемирной геодезической системе координат 1984 года (WGS-84)	
№	X	Y	северная широта В	восточная долгота L
1.	474862.77	1304914.30	55° 46' 52.01"	49° 06' 36.04"
2.	474807.67	1304874.10	55° 46' 50.23"	49° 06' 33.73"
3.	474821.58	1304863.80	55° 46' 50.68"	49° 06' 33.14"
4.	474838.30	1304885.40	55° 46' 51.22"	49° 06' 34.38"
5.	474845.10	1304879.29	55° 46' 51.44"	49° 06' 34.03"
6.	474847.89	1304881.90	55° 46' 51.53"	49° 06' 34.18"
7.	474870.17	1304897.91	55° 46' 52.25"	49° 06' 35.10"
8.	474863.99	1304906.63	55° 46' 52.05"	49° 06' 35.60"
9.	474867.09	1304908.89	55° 46' 52.15"	49° 06' 35.73"



**112. Карта (схема) границ территории объекта культурного наследия регионального значения «Здание голубой мечети», 1830г., расположенный по адресу: г.Казань, ул. Сары Садыковой, д.8/19**



Условные обозначения:

- объект культурного наследия
- территория объекта культурного наследия

Топографический план объекта культурного наследия

**Картографическое описание** границ территории объекта культурного наследия регионального значения «Здание голубой мечети», 1830г., расположенный по адресу: г.Казань, ул. Сары Садыковой, д.8/19.

Граница территории объекта культурного наследия регионального значения проходит следующим образом:

**юго-западная часть:** от улицы Ф.Карима по боковой границе земельного участка (поворотные точки 1-6-5-4);

**северо-западная часть:** по улице Ф.Карима до пересечения с улицей Нариманова (ныне Сары Садыковой ) по красной линии, по передней границе земельного участка ( поворотные точки 1-2);

**северо-восточная часть:** по улице Нариманова (ныне Сары Садыковой) до пересечения с улицей Ф.Карима по красной линии по передней границе земельного участка (поворотные точки 3-2);

**юго-восточная часть:** от улицы Нариманова (ныне Сары Садыковой) по боковой границе земельного участка (поворотные точки 3-4).

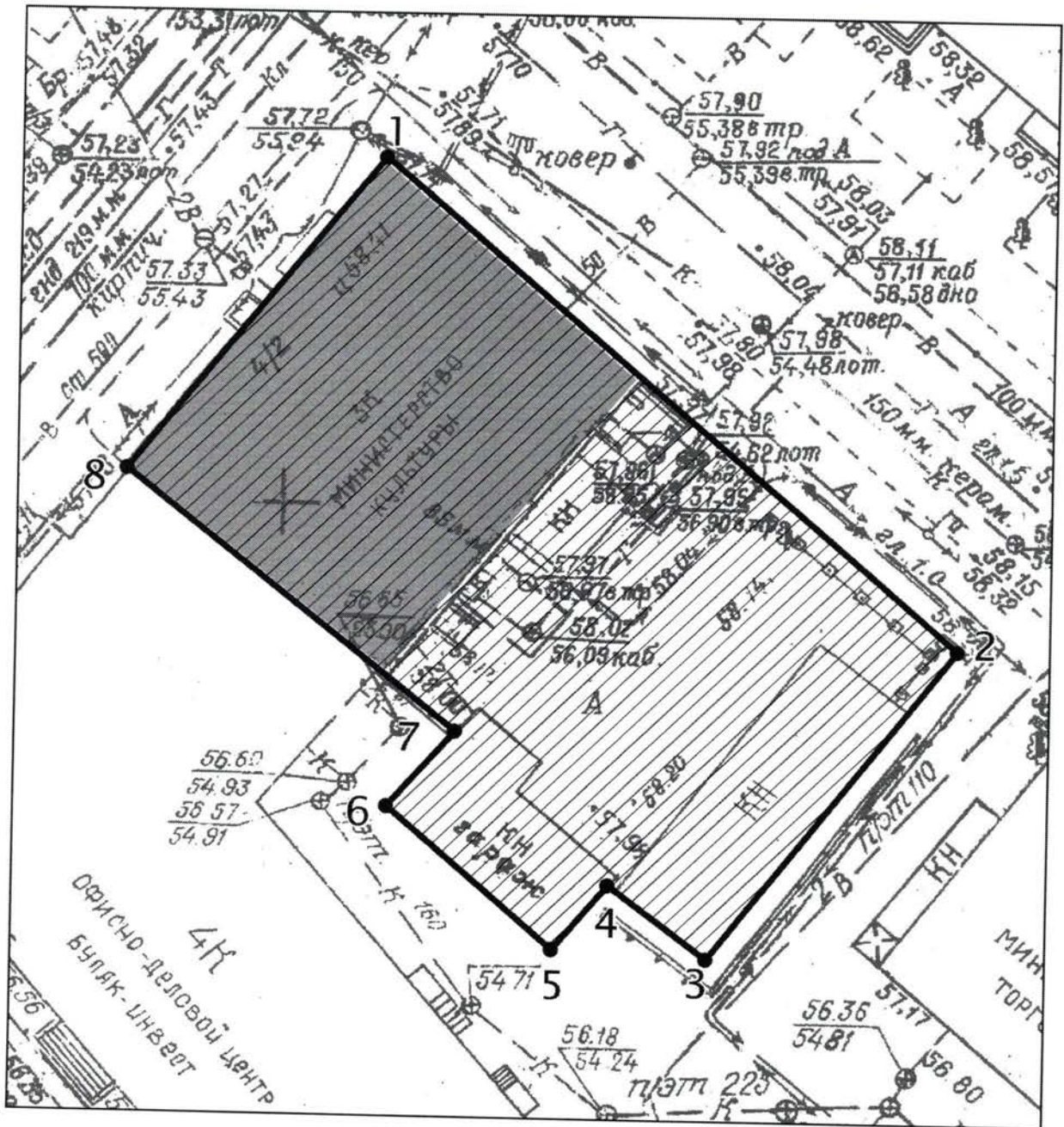
**Таблица поворотных точек**

границ территории объекта культурного наследия регионального значения «Здание голубой мечети», 1830г., расположенный по адресу: г.Казань, ул. Сары Садыковой, д.8/19

Координаты точки в местной системе координат (МСК-16)			Координаты точки во Всемирной геодезической системе координат 1984 года (WGS-84)	
№	X	Y	северная широта В	восточная долгота L
1.	474431.97	1305046.21	55° 46' 38.08"	49° 06' 43.58"
2.	474451.62	1305083.31	55° 46' 38.71"	49° 06' 45.71"
3.	474413.61	1305108.46	55° 46' 37.48"	49° 06' 47.15"
4.	474390.99	1305071.88	55° 46' 36.75"	49° 06' 45.05"
5.	474410.46	1305058.26	55° 46' 37.38"	49° 06' 44.27"
6.	474409.84	1305057.39	55° 46' 37.36"	49° 06' 44.22"



113. Карта (схема) границ территории объекта культурного наследия регионального значения «Дом Арианова – П.А.Тельпугова, 2 половина XIX в.», расположенный по адресу: г.Казань, ул. Островского, д.2



Условные обозначения:

- объект культурного наследия
- территория объекта культурного наследия

Топографический план объекта культурного наследия

**Картографическое описание** границ территории объекта культурного наследия регионального значения «Дом Арианова – П.А.Тельпугова, 2 половина XIX в.», расположенный по адресу: г.Казань, ул. Островского, д.2.

Граница территории объекта культурного наследия регионального значения проходит следующим образом:

**юго-западная часть:** от улицы М.Джалиля по боковой границе земельного участка (поворотные точки 8-7-6-5-4-3);

**северо-западная часть:** по улице М.Джалиля до пересечения с улицей Островского по красной линии по передней границе земельного участка (поворотные точки 8-1);

**северо-восточная часть:** по улице Островского до пересечения с улицей М.Джалиля по красной линии по передней границе земельного участка (поворотные точки 2-1);

**юго-восточная часть:** от улицы Островского по боковой границе земельного участка (поворотные точки 2-3-4-5).

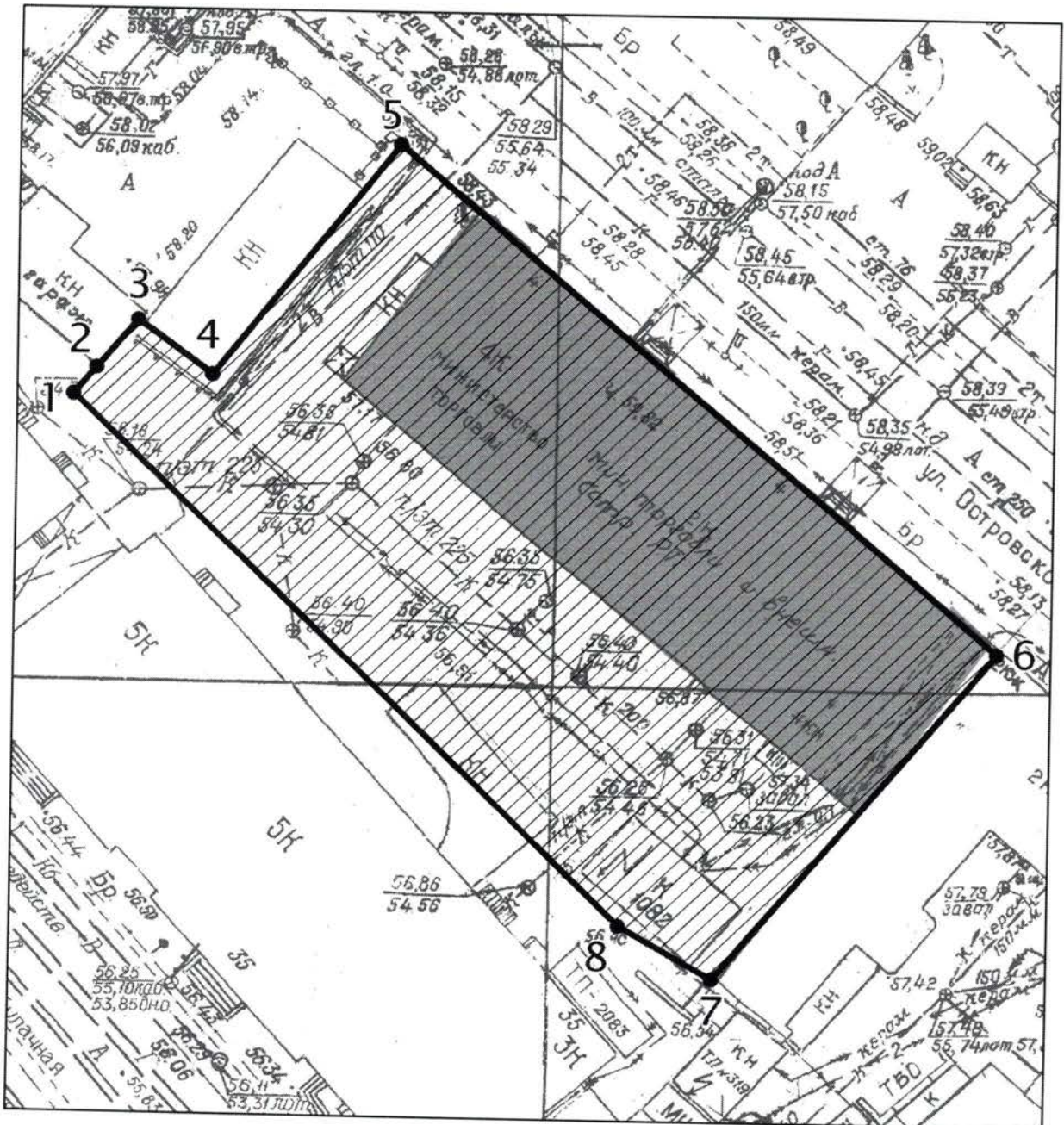
#### Таблица поворотных точек

границ территории объекта культурного наследия регионального значения «Дом Арианова – П.А.Тельпугова, 2 половина XIX в.», расположенный по адресу: г.Казань, ул. Островского, д.2



Координаты точки в местной системе координат (МСК-16)			Координаты точки во Всемирной геодезической системе координат 1984 года (WGS-84)	
№	X	Y	северная широта В	восточная долгота L
1.	475937.52	1304949.01	55° 47' 26.76"	49° 06' 38.10"
2.	475909.11	1304981.63	55° 47' 25.84"	49° 06' 39.97"
3.	475891.15	1304967.71	55° 47' 25.26"	49° 06' 39.17"
4.	475895.17	1304962.13	55° 47' 25.39"	49° 06' 38.85"
5.	475891.45	1304959.17	55° 47' 25.27"	49° 06' 38.68"
6.	475899.48	1304949.75	55° 47' 25.53"	49° 06' 38.14"
7.	475904.13	1304953.41	55° 47' 25.68"	49° 06' 38.35"
8.	475918.95	1304934.92	55° 47' 26.16"	49° 06' 37.29"



**114. Карта (схема) границ территории объекта культурного наследия регионального значения «Дом, в котором в 1929-1953 гг. жил заслуженный деятель искусств ТАССР Тази Гиззат», расположенный по адресу: г.Казань, ул. Островского, д.4**



Условные обозначения:

-  объект культурного наследия
-  территория объекта культурного наследия

Топографический план объекта культурного наследия

**Картографическое описание** границ территории объекта культурного наследия регионального значения «Дом, в котором в 1929-1953 гг. жил заслуженный деятель искусств ТАССР Тази Гиззат», расположенный по адресу: г.Казань, ул. Островского, д.4.

Граница территории объекта культурного наследия регионального значения проходит следующим образом:

**юго-западная часть:** по внутриквартальной границе земельного участка (поворотные точки 1-8-7);

**северо-западная часть:** по улицы Островского по боковой границе земельного участка (поворотные точки 5-4-3-2-1);

**северо-восточная часть:** по улице Островского по красной линии, по передней границе земельного участка (поворотные точки 5-6);

**юго-восточная часть:** по улицы Островского по боковой границе земельного участка (поворотные точки 6-7).

#### **Таблица поворотных точек**

границ территории объекта культурного наследия регионального значения «Дом, в котором в 1929-1953 гг. жил заслуженный деятель искусств ТАССР Тази Гиззат», расположенный по адресу: г.Казань, ул. Островского, д.4

Координаты точки в местной системе координат (МСК-16)			Координаты точки во Всемирной геодезической системе координат 1984 года (WGS-84)	
№	X	Y	северная широта В	восточная долгота L
1.	475889.29	1304957.43	55° 47' 25.20"	49° 06' 38.58"
2.	475891.45	1304959.17	55° 47' 25.27"	49° 06' 38.68"
3.	475895.17	1304962.13	55° 47' 25.39"	49° 06' 38.85"
4.	475891.15	1304967.71	55° 47' 25.26"	49° 06' 39.17"
5.	475909.11	1304981.63	55° 47' 25.84"	49° 06' 39.97"
6.	475870.19	1305026.98	55° 47' 24.58"	49° 06' 42.57"
7.	475844.50	1305005.92	55° 47' 23.75"	49° 06' 41.36"
8.	475848.51	1304998.77	55° 47' 23.88"	49° 06' 40.95"





**Картографическое описание** границ территории объекта культурного наследия регионального значения «Дом, где в 1941-1942 гг. жил итальянский писатель коммунист Джованни Джерманетто», расположенный по адресу: г.Казань, ул. Островского, д.6.

Граница территории объекта культурного наследия регионального значения проходит следующим образом:

**юго-западная часть:** по внутриквартальной границе земельного участка (поворотные точки 1-8-7);

**северо-западная часть:** от улицы Островского по боковой границе земельного участка (поворотные точки 2-1);

**северо-восточная часть:** по улице Островского по красной линии, по передней границе земельного участка (поворотные точки 2-3);

**юго-восточная часть:** от улицы Островского по боковой границе земельного участка (поворотные точки 3-4-5-6-7).

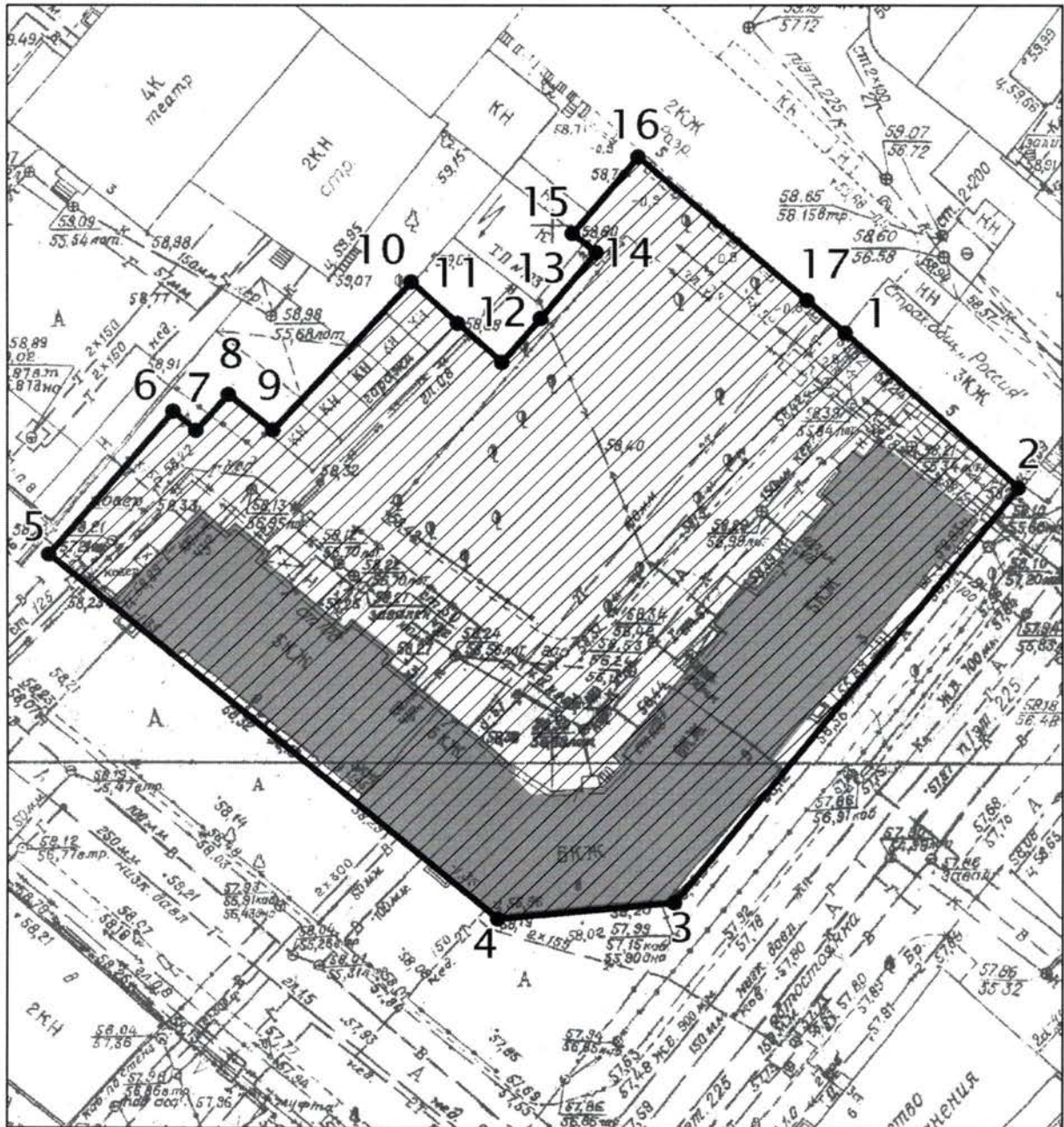
#### Таблица поворотных точек

границ территории объекта культурного наследия регионального значения «Дом, где в 1941-1942 гг. жил итальянский писатель коммунист Джованни Джерманетто», расположенный по адресу: г.Казань, ул. Островского, д.6

Координаты точки в местной системе координат (МСК-16)			Координаты точки во Всемирной геодезической системе координат 1984 года (WGS-84)	
№	X	Y	северная широта B	восточная долгота L
1.	475844.78	1305006.45	55° 47' 23.76"	49° 06' 41.39"
2.	475871.26	1305026.97	55° 47' 24.61"	49° 06' 42.57"
3.	475855.58	1305044.99	55° 47' 24.11"	49° 06' 43.60"
4.	475846.03	1305037.30	55° 47' 23.79"	49° 06' 43.16"
5.	475838.03	1305030.86	55° 47' 23.54"	49° 06' 42.79"
6.	475843.13	1305025.13	55° 47' 23.71"	49° 06' 42.46"
7.	475835.63	1305016.94	55° 47' 23.46"	49° 06' 41.99"
8.	475839.10	1305013.58	55° 47' 23.58"	49° 06' 41.79"



**116. Карта (схема) границ территории объекта культурного наследия регионального значения «Дом, в котором в 1941-1942 гг. жили советские писатели Маршак Самуил Яковлевич и Бахметьев Владимир Матвеевич», расположенный по адресу: г.Казань, ул. Островского, д.9**



Условные обозначения:

- объект культурного наследия
- территория объекта культурного наследия

Топографический план объекта культурного наследия



**Картографическое описание** границ территории объекта культурного наследия регионального значения «Дом, в котором в 1941-1942 гг. жили советские писатели Маршак Самуил Яковлевич и Бахметьев Владимир Матвеевич», расположенный по адресу: г.Казань, ул. Островского, д.9.

Граница территории объекта культурного наследия регионального значения проходит следующим образом:

**юго-западная часть:** по улице Островского с поворотом до улицы К.Наджми по красной линии по передней границе земельного участка (поворотные точки 5-4-3);

**северо-западная часть:** от улицы Островского по боковой границе земельного участка (поворотные точки 5-6-7-8-9-10-11-12-13-14-15-16);

**северо-восточная часть:** от улицы К.Наджми по боковой границе земельного участка (поворотные точки 2-1-17-16);

**юго-восточная часть:** по улице К.Наджми с поворотом до улицы Островского по красной линии по передней границе земельного участка (поворотные точки 2-3).

#### Таблица поворотных точек

границ территории объекта культурного наследия регионального значения «Дом, в котором в 1941-1942 гг. жили советские писатели Маршак Самуил Яковлевич и Бахметьев Владимир Матвеевич», расположенный по адресу: г.Казань, ул. Островского, д.9

Координаты точки в местной системе координат (МСК-16)			Координаты точки во Всемирной геодезической системе координат 1984 года (WGS-84)	
№	X	Y	северная широта B	восточная долгота L
1.	475907.41	1305119.64	55° 47' 25.78"	49° 06' 47.89"
2.	475892.89	1305135.34	55° 47' 25.31"	49° 06' 48.79"
3.	475854.20	1305104.54	55° 47' 24.06"	49° 06' 47.02"
4.	475852.63	1305088.68	55° 47' 24.01"	49° 06' 46.11"
5.	475886.61	1305048.57	55° 47' 25.11"	49° 06' 43.81"
6.	475899.92	1305059.53	55° 47' 25.54"	49° 06' 44.44"
7.	475898.06	1305061.62	55° 47' 25.48"	49° 06' 44.56"
8.	475901.47	1305064.58	55° 47' 25.59"	49° 06' 44.73"
9.	475898.38	1305068.42	55° 47' 25.49"	49° 06' 44.95"
10.	475912.00	1305080.77	55° 47' 25.93"	49° 06' 45.66"
11.	475907.99	1305084.96	55° 47' 25.80"	49° 06' 45.90"
12.	475904.59	1305088.97	55° 47' 25.69"	49° 06' 46.13"
13.	475908.61	1305092.45	55° 47' 25.82"	49° 06' 46.33"



14.	475914.81	1305097.50	55° 47' 26.02"	49° 06' 46.62"
15.	475916.35	1305095.41	55° 47' 26.07"	49° 06' 46.50"
16.	475923.78	1305101.32	55° 47' 26.31"	49° 06' 46.84"
17.	475910.19	1305116.32	55° 47' 25.87"	49° 06' 47.70"





**Картографическое описание** границ территории объекта культурного наследия регионального значения «Здание типографии и словолития братьев Каримовых. Дом, где в 1917 году помещалась типография газеты «Рабочий» орган Казанского комитета РСДРП(б)», расположенный по адресу: г.Казань, ул. Парижской Коммуны, д.18-20.

Граница территории объекта культурного наследия регионального значения проходит следующим образом:

**юго-западная часть:** по улице Г.Тукая до пересечения с улицей Парижской Коммуны по красной линии по передней границе участка (поворотные точки 5-4);

**северо-западная часть:** от улицы Г.Тукая по боковой границе участка (поворотные точки 5-1);

**северо-восточная часть:** от улицы Парижской Коммуны по боковой границе участка (поворотные точки 3-2-1);

**юго-восточная часть:** по улице Парижской Коммуны до пересечения с улицей Г.Тукая по красной линии по передней границе земельного участка (поворотные точки 3-4).

#### Таблица поворотных точек

границ территории объекта культурного наследия регионального значения «Здание типографии и словолития братьев Каримовых. Дом, где в 1917 году помещалась типография газеты «Рабочий» орган Казанского комитета РСДРП(б)», расположенный по адресу: г.Казань, ул. Парижской Коммуны, д.18-20

Координаты точки в местной системе координат (МСК-16)			Координаты точки во Всемирной геодезической системе координат 1984 года (WGS-84)	
№	X	Y	северная широта В	восточная долгота L
1.	474984.46	1305046.97	55° 46' 55.94	49° 06' 43.66
2.	474965.91	1305055.01	55° 46' 55.34	49° 06' 44.12
3.	474955.10	1305069.49	55° 46' 54.99	49° 06' 44.95
4.	474907.44	1305034.69	55° 46' 53.45	49° 06' 42.95
5.	474946.69	1305013.38	55° 46' 54.72	49° 06' 41.73
6.	474968.67	1305032.53	55° 46' 55.43	49° 06' 42.83





**Картографическое описание** границ территории объекта культурного наследия регионального значения «Дом, в котором жил и в 1902 году умер татарский просветитель Каюм Насыри», расположенный по адресу: г.Казань, ул. Парижской Коммуны, д.35.

Граница территории объекта культурного наследия регионального значения проходит следующим образом:

**юго-западная часть:** от улицы Парижской Коммуны по боковой границе земельного участка (поворотные точки 1-4);

**северо-западная часть:** по улице Парижской Коммуны по красной линии по передней границе земельного участка (поворотные точки 1-2);

**северо-восточная часть:** от улицы Парижской Коммуны по боковой границе земельного участка (поворотные точки 2-3);

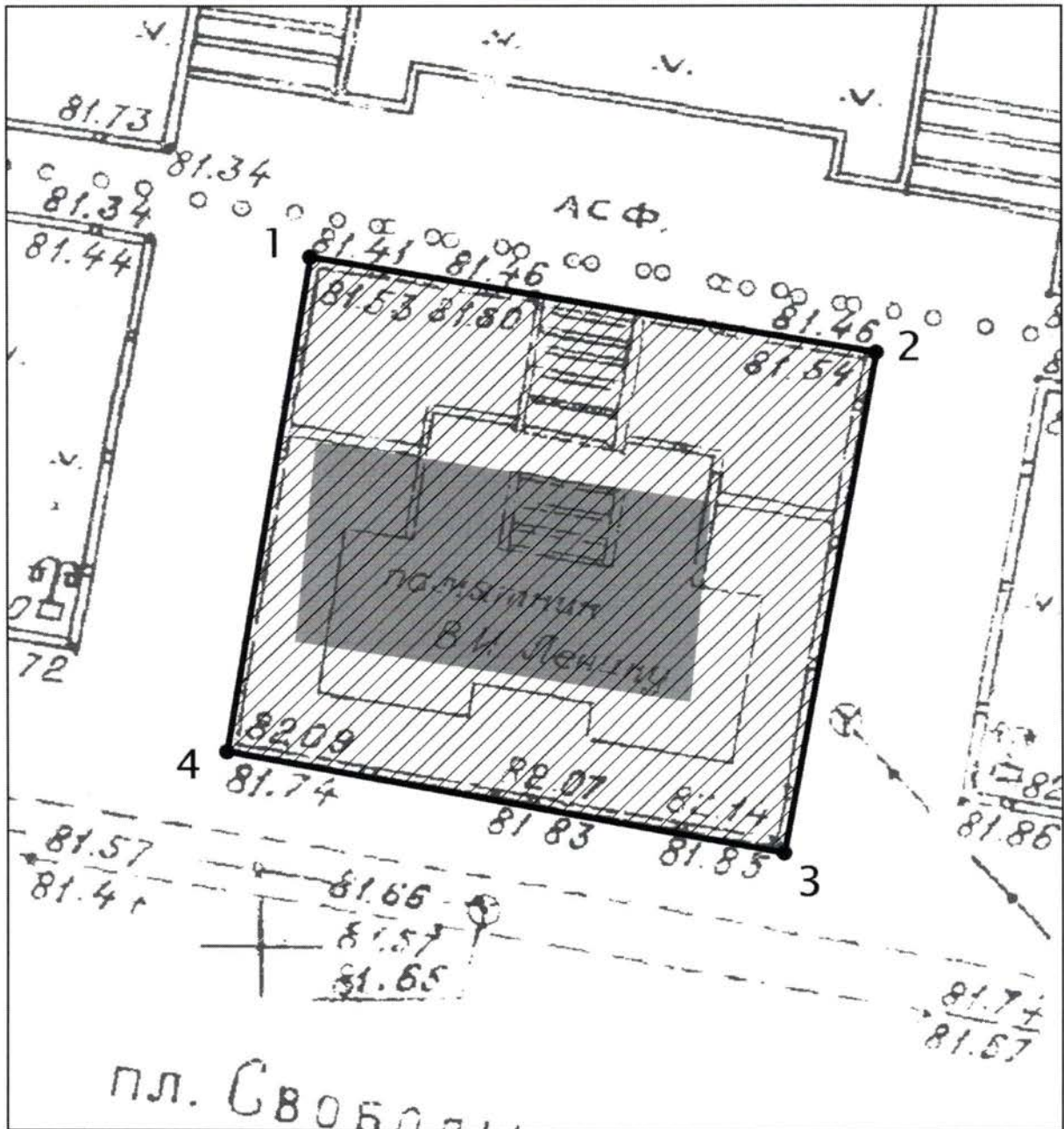
**юго-восточная часть:** по внутриквартальной границе земельного участка (поворотные точки 4-3).

**Таблица поворотных точек**

границ территории объекта культурного наследия регионального значения «Дом, в котором жил и в 1902 году умер татарский просветитель Каюм Насыри», расположенный по адресу: г.Казань, ул. Парижской Коммуны, д.35

Координаты точки в местной системе координат (МСК-16)			Координаты точки во Всемирной геодезической системе координат 1984 года (WGS-84)	
№	X	Y	северная широта В	восточная долгота L
1.	474753.32	1304943.01	55° 46' 48.47"	49° 06' 37.68"
2.	474770.96	1304956.06	55° 46' 49.04"	49° 06' 38.43"
3.	474753.36	1304978.56	55° 46' 48.47"	49° 06' 39.72"
4.	474737.26	1304965.16	55° 46' 47.95"	49° 06' 38.95"

119. Карта (схема) границ территории объекта культурного наследия регионального значения «Памятник В.И.Ленину», 1954г., расположенный по адресу: г.Казань, ул. Площадь Свободы



Условные обозначения:

- объект культурного наследия
- территория объекта культурного наследия

Топографический план объекта культурного наследия



**Картографическое описание** границ территории объекта культурного наследия регионального значения «Памятник В.И.Ленину», 1954г., расположенный по адресу: г.Казань, ул. Площадь Свободы.

Граница территории объекта культурного наследия регионального значения проходит следующим образом:

**юго-западная часть:** по границе участка (поворотные точки 4-3);

**северо-западная часть:** по границе участка (поворотные точки 1-4);

**северо-восточная часть:** по границе участка (поворотные точки 1-2);

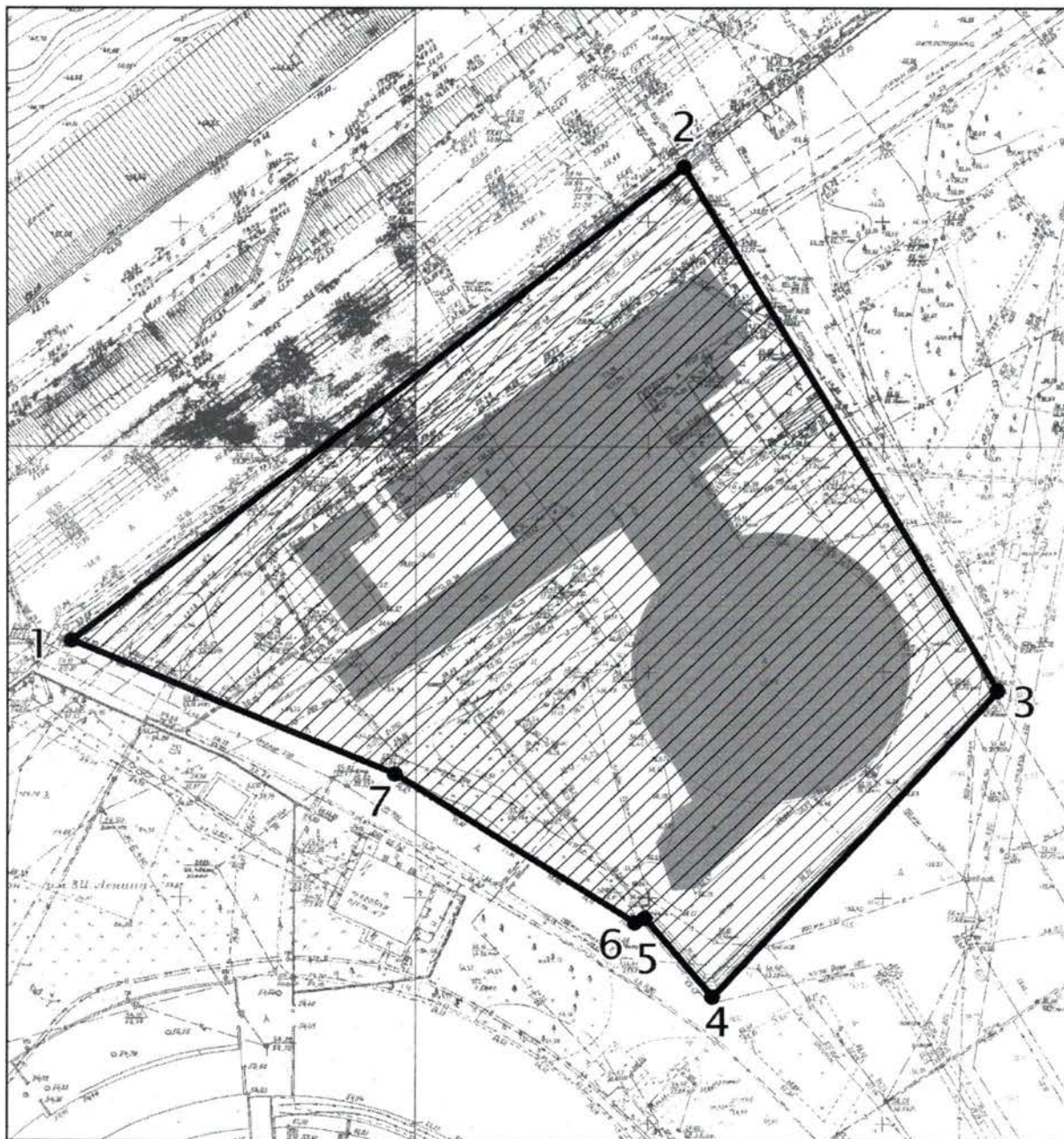
**юго-восточная часть:** по границе участка (поворотные точки 3-2).

#### **Таблица поворотных точек**



границ территории объекта культурного наследия регионального значения «Памятник В.И.Ленину», 1954г., расположенный по адресу: г.Казань, ул. Площадь Свободы

Координаты точки в местной системе координат (МСК-16)			Координаты точки во Всемирной геодезической системе координат 1984 года (WGS-84)	
№	X	Y	северная широта В	восточная долгота L
1.	476593.34	1305844.48	55° 47' 47.93"	49° 07' 29.54"
2.	476589.66	1305864.52	55° 47' 47.81"	49° 07' 30.69"
3.	476571.41	1305861.24	55° 47' 47.22"	49° 07' 30.50"
4.	476575.09	1305841.72	55° 47' 47.34"	49° 07' 29.38"

**120. Карта (схема) границ территории объекта культурного наследия регионального значения «Здание Казанского государственного цирка (построено в 1967 г.) г. Казань», расположенный по адресу: г.Казань, ул. Площадь Тысячелетия, д.2**



Условные обозначения:

-  объект культурного наследия
-  территория объекта культурного наследия

Топографический план объекта культурного наследия



**Картографическое описание** границ территории объекта культурного наследия регионального значения «Здание Казанского государственного цирка (построено в 1967 г.) г. Казань», расположенный по адресу: г.Казань, ул. Площадь Тысячелетия, д.2.

Граница территории объекта культурного наследия регионального значения проходит следующим образом:

**юго-западная часть:** от улицы Набережная по боковой границе (поворотные точки 1-7-6-5-4);

**северо-западная часть:** по улице Набережная по красной линии (поворотные точки 1-2);

**северо-восточная часть:** от улицы Набережная по боковой границе (поворотные точки 2-3);

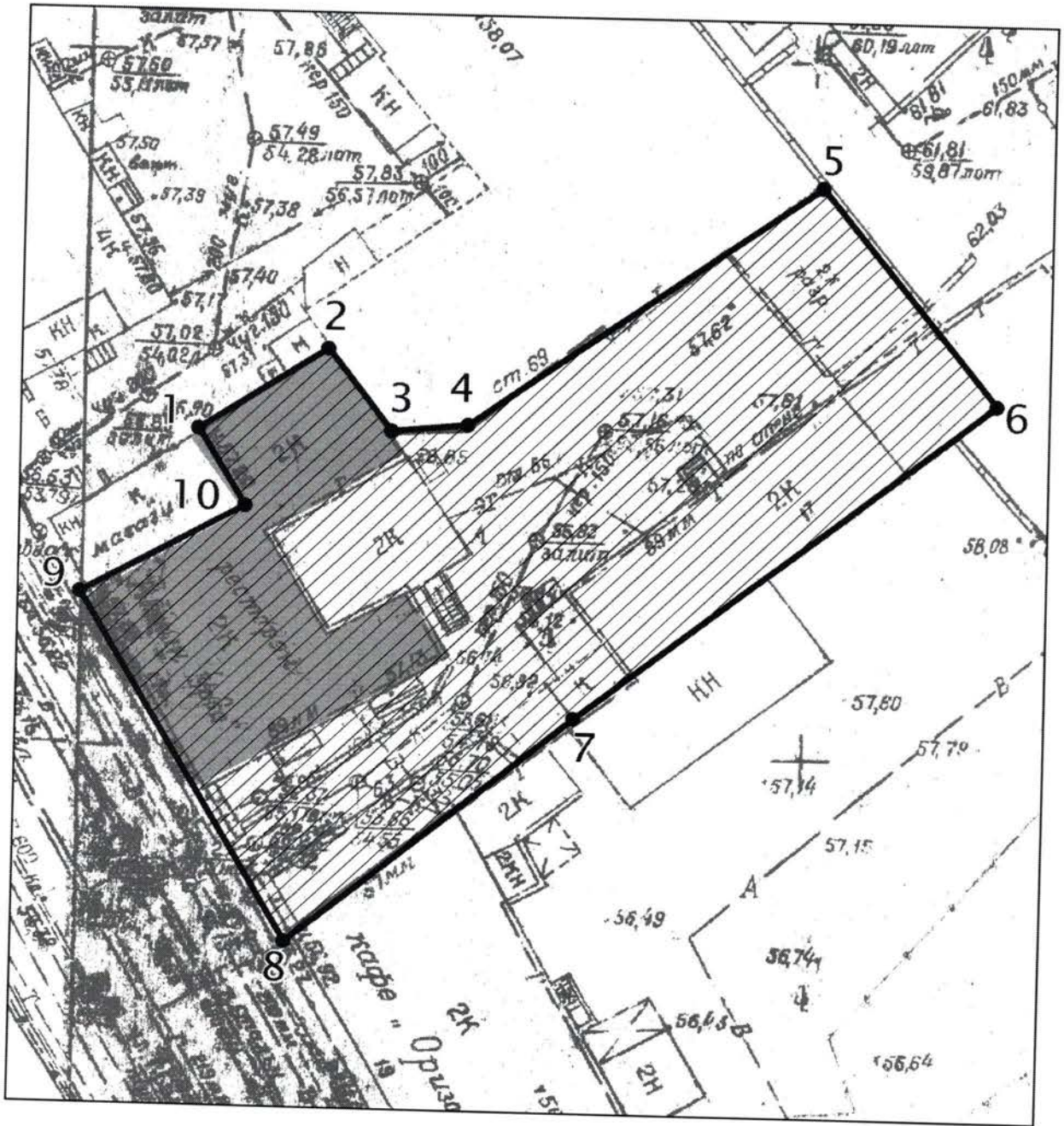
**юго-восточная часть:** от площади Тысячелетия по боковой границе (поворотные точки 3-4).

#### Таблица поворотных точек

границ территории объекта культурного наследия регионального значения «Здание Казанского государственного цирка (построено в 1967 г.) г. Казань», расположенный по адресу: г.Казань, ул. Площадь Тысячелетия, д.2

Координаты точки в местной системе координат (МСК-16)			Координаты точки во Всемирной геодезической системе координат 1984 года (WGS-84)	
№	X	Y	северная широта B	восточная долгота L
1.	476823.10	1304169.30	55° 47' 55.42"	49° 05' 53.40"
2.	476928.69	1304300.03	55° 47' 58.83"	49° 06' 00.91"
3.	476812.47	1304367.04	55° 47' 55.07"	49° 06' 04.75"
4.	476744.37	1304306.30	55° 47' 52.87"	49° 06' 01.26"
5.	476761.67	1304291.83	55° 47' 53.43"	49° 06' 00.43"
6.	476760.81	1304289.68	55° 47' 53.40"	49° 06' 00.31"
7.	476793.79	1304238.14	55° 47' 54.47"	49° 05' 57.35"

121. Карта (схема) границ территории объекта культурного наследия регионального значения «Дом жилой, 1841 г.», расположенный по адресу: г.Казань, ул. Право-Булачная, д.17



Условные обозначения:



объект культурного наследия



территория объекта культурного наследия

Топографический план объекта культурного наследия



**Картографическое описание** границ территории объекта культурного наследия регионального значения «Дом жилой, 1841 г.», расположенный по адресу: г.Казань, ул. Право-Булачная, д.17.

Граница территории объекта культурного наследия регионального значения проходит следующим образом:

**юго-западная часть:** по улице Право-Булачная по красной линии по передней границе земельного участка (поворотные точки 9-8);

**северо-западная часть:** от улицы Право-Булачная по боковой границе земельного участка (поворотные точки 9-10-1-2-3-4-5);

**северо-восточная часть:** по внутриквартальной границе земельного участка (поворотные точки 5-6);

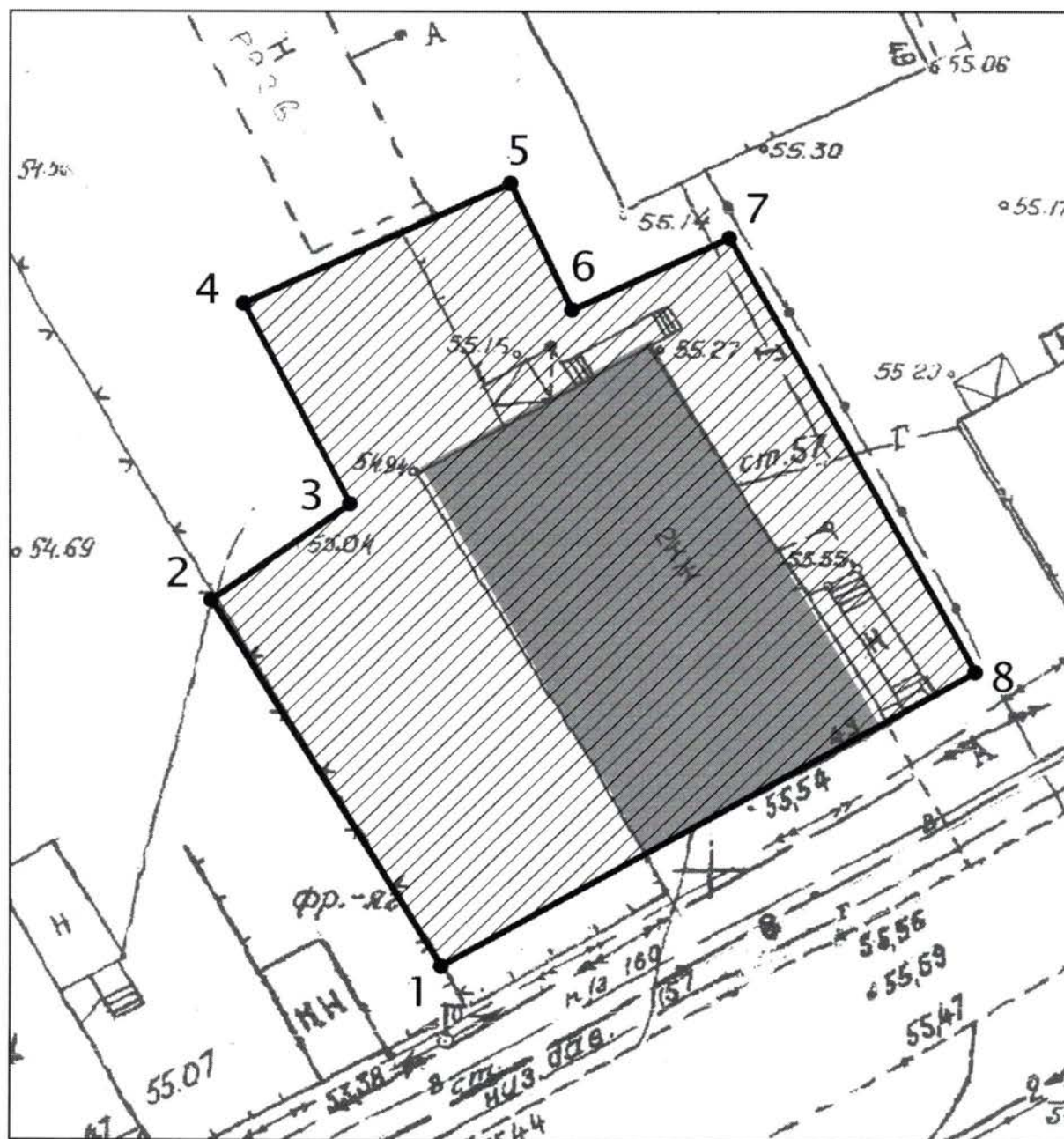
**юго-восточная часть:** от улицы Право-Булачная по боковой границе земельного участка (поворотные точки 8-6).

**Таблица поворотных точек**


границ территории объекта культурного наследия регионального значения «Дом жилой, 1841 г.», расположенный по адресу: г.Казань, ул. Право-Булачная, д.17.


Координаты точки в местной системе координат (МСК-16)			Координаты точки во Всемирной геодезической системе координат 1984 года (WGS-84)	
№	X	Y	северная широта B	восточная долгота L
1.	476189.67	1304751.15	55° 47' 34.92"	49° 06' 26.76"
2.	476195.56	1304759.85	55° 47' 35.11"	49° 06' 27.26"
3.	476190.00	1304764.39	55° 47' 34.93"	49° 06' 27.52"
4.	476190.31	1304769.61	55° 47' 34.94"	49° 06' 27.82"
5.	476207.97	1304793.81	55° 47' 35.51"	49° 06' 29.21"
6.	476192.52	1304806.20	55° 47' 35.01"	49° 06' 29.92"
7.	476169.60	1304777.30	55° 47' 34.27"	49° 06' 28.26"
8.	476152.88	1304757.81	55° 47' 33.73"	49° 06' 27.14"
9.	476177.91	1304743.14	55° 47' 34.54"	49° 06' 26.30"
10.	476184.42	1304754.29	55° 47' 34.75"	49° 06' 26.94"

**122. Карта (схема) границ территории объекта культурного наследия регионального значения «Главное здание», первая половина XIX в., входящего в состав объекта культурного наследия регионального значения «Усадьба городская», первая половина XIX в., расположенный по адресу: г.Казань, ул. Подлужная, д.49**



Условные обозначения:

 объект культурного наследия

 территория объекта культурного наследия

Топографический план объекта культурного наследия



**Картографическое описание** границ территории объекта культурного наследия регионального «Главное здание», первая половина XIX в., входящего в состав объекта культурного наследия регионального значения «Усадьба городская», первая половина XIX в., расположенный по адресу: г.Казань, ул. Подлужная, д.49.

Граница территории объекта культурного наследия регионального значения проходит следующим образом:

**юго-западная часть:** от улицы Подлужная по боковой границе (поворотные точки 1-2-3-4);

**северо-западная часть:** по внутриквартальной границе участка (поворотные точки 4-5);

**северо-восточная часть:** от улицы Подлужная по боковой границе (поворотные точки 8-7-6-5);

**юго-восточная часть:** по улице Подлужная по красной линии, по передней границе земельного участка (поворотные точки 1-8).

#### Таблица поворотных точек

границ территории объекта культурного наследия регионального значения «Главное здание», первая половина XIX в., входящего в состав объекта культурного наследия регионального значения «Усадьба городская», первая половина XIX в., расположенный по адресу: г.Казань, ул. Подлужная, д.49.

Координаты точки в местной системе координат (МСК-16)			Координаты точки во Всемирной геодезической системе координат 1984 года (WGS-84)	
№	X	Y	северная широта В	восточная долгота L
1.	477164.28	1306928.99	55° 48' 06.34"	49° 08' 31.84"
2.	477182.82	1306917.81	55° 48' 06.94"	49° 08' 31.20"
3.	477187.77	1306924.60	55° 48' 07.10"	49° 08' 31.59"
4.	477197.97	1306919.36	55° 48' 07.43"	49° 08' 31.29"
5.	477203.87	1306932.41	55° 48' 07.62"	49° 08' 32.04"
6.	477197.50	1306935.41	55° 48' 07.41"	49° 08' 32.21"
7.	477201.10	1306943.04	55° 48' 07.53"	49° 08' 32.65"
8.	477179.16	1306954.92	55° 48' 06.82"	49° 08' 33.33"





**Картографическое описание** границ территории объекта культурного наследия регионального значения «Флигель», первая половина XIX в., входящего в состав объекта культурного наследия регионального значения «Усадьба городская», первая половина XIX в., расположенный по адресу: г.Казань, ул. Подлужная, д.49.

Граница территории объекта культурного наследия регионального значения проходит следующим образом:

**юго-западная часть:** от улицы Подлужная по боковой границе (поворотные точки 4-1);

**северо-западная часть:** по внутриквартальной границе участка (поворотные точки 1-2);

**северо-восточная часть:** от улицы Подлужная по боковой границе (поворотные точки 3-2);

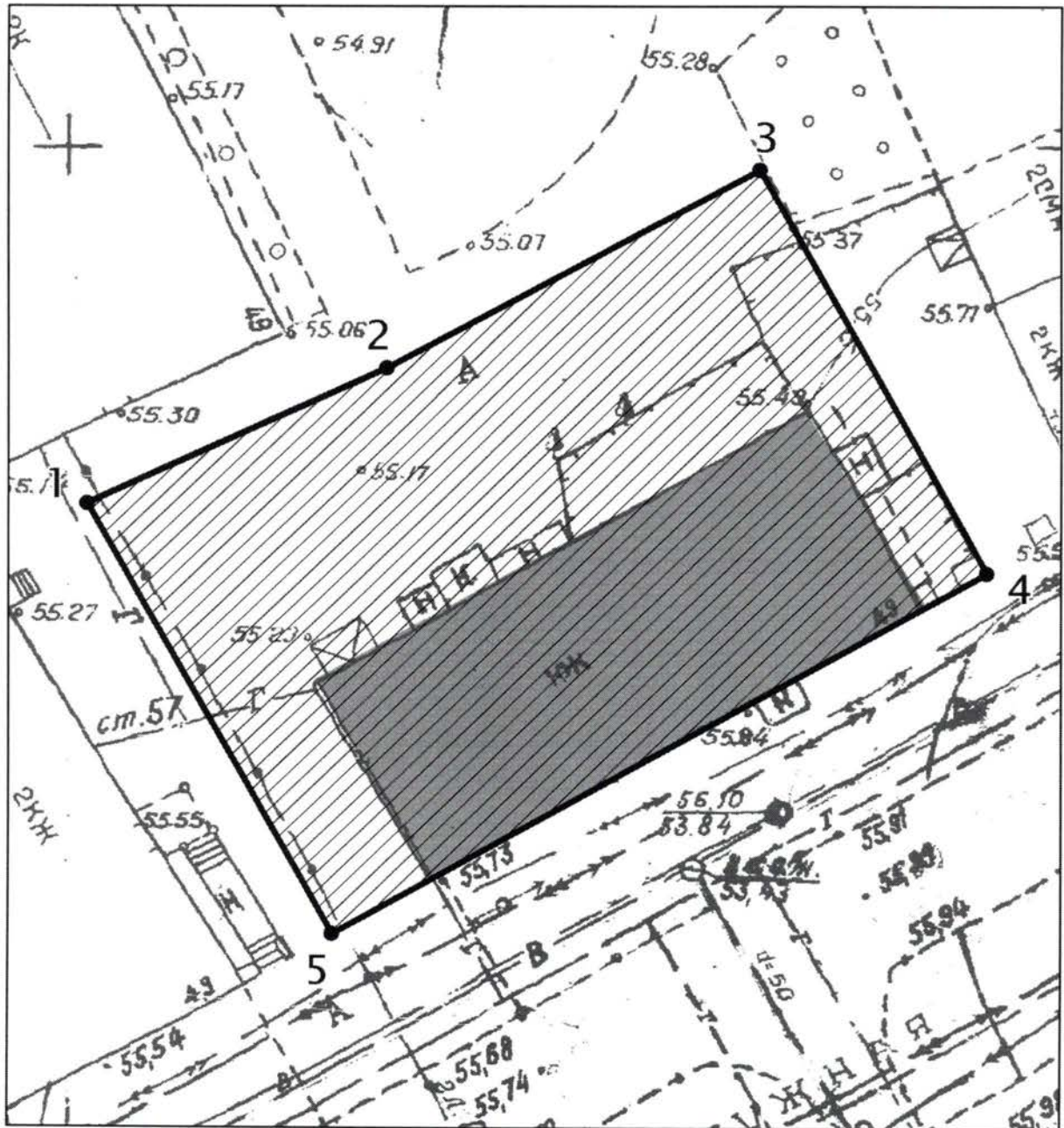
**юго-восточная часть:** по улице Подлужная по красной линии по передней границе земельного участка (поворотные точки 4-3).

#### Таблица поворотных точек

границ территории объекта культурного наследия регионального значения «Флигель», первая половина XIX в., входящего в состав объекта культурного наследия регионального значения «Усадьба городская», первая половина XIX в., расположенный по адресу: г.Казань, ул. Подлужная, д.49.

Координаты точки в местной системе координат (МСК-16)			Координаты точки во Всемирной геодезической системе координат 1984 года (WGS-84)	
№	X	Y	северная широта В	восточная долгота L
1.	477218.16	1306975.94	55° 48' 08.08"	49° 08' 34.54"
2.	477229.02	1306995.43	55° 48' 08.43"	49° 08' 35.66"
3.	477208.00	1307005.05	55° 48' 07.75"	49° 08' 36.21"
4.	477197.77	1306986.95	55° 48' 07.42"	49° 08' 35.17"

**124. Карта (схема) границ территории объекта культурного наследия регионального значения «Службы», первая половина XIX в., входящего в состав объекта культурного наследия регионального значения «Усадьба городская», первая половина XIX в. расположенный по адресу: г.Казань, ул. Подлужная, д.49**



Условные обозначения:

- объект культурного наследия
- территория объекта культурного наследия

Топографический план объекта культурного наследия



**Картографическое описание** границ территории объекта культурного наследия регионального значения «Службы», первая половина XIX в., входящего в состав объекта культурного наследия регионального значения «Усадьба городская», первая половина XIX в., расположенный по адресу: г.Казань, ул. Подлужная, д.49.

Граница территории объекта культурного наследия регионального значения проходит следующим образом:

**юго-западная часть:** от улицы Подлужная по боковой границе (поворотные точки 5-1);

**северо-западная часть:** по внутриквартальной границе участка (поворотные точки 1-2-3);

**северо-восточная часть:** от улицы Подлужная по боковой границе (поворотные точки 4-3);

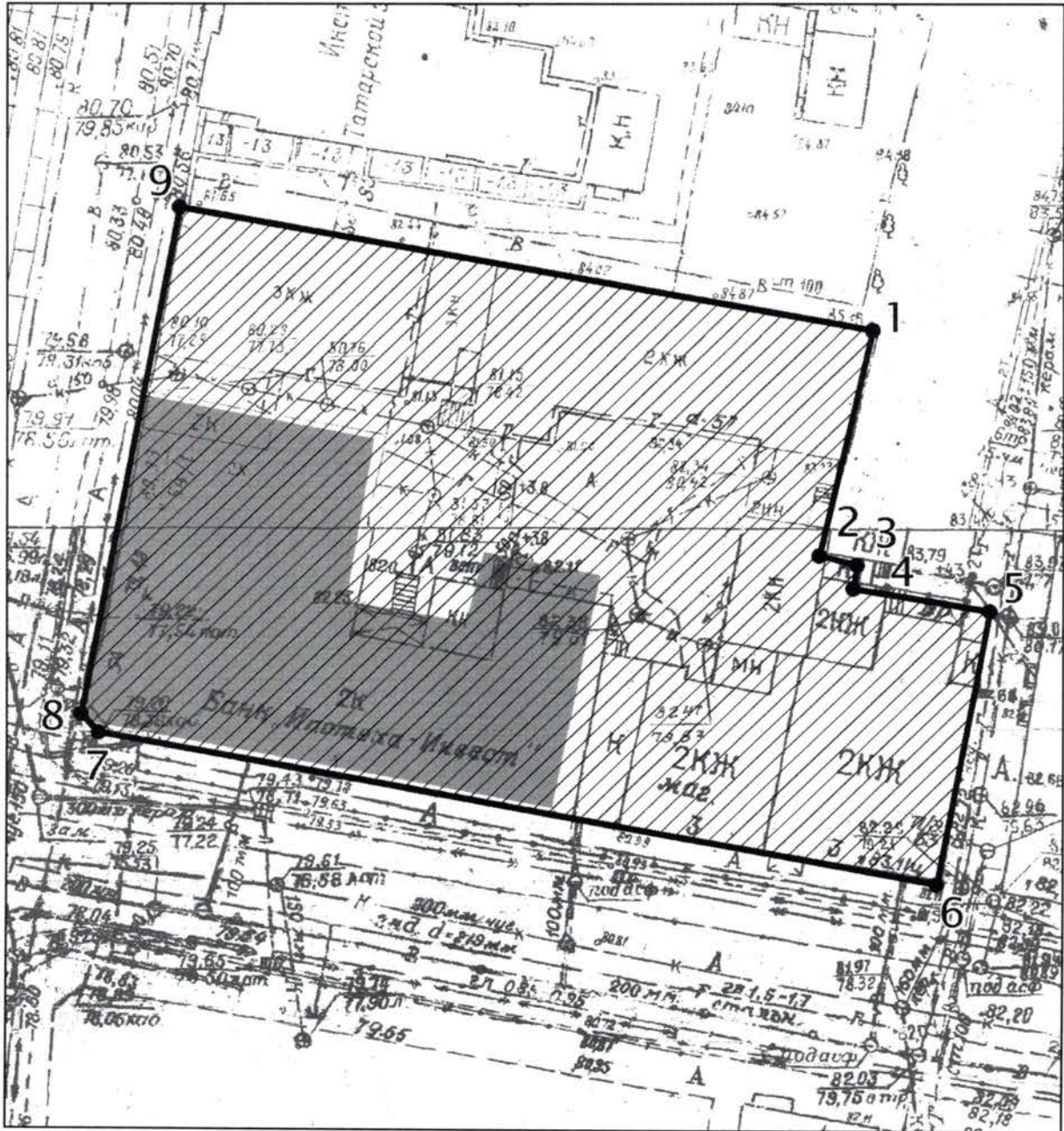
**юго-восточная часть:** по улице Подлужная по красной линии по передней границе земельного участка (поворотные точки 5-4).

#### Таблица поворотных точек

границ территории объекта культурного наследия регионального значения «Службы», первая половина XIX в., входящего в состав объекта культурного наследия регионального значения «Усадьба городская», первая половина XIX в., расположенный по адресу: г.Казань, ул. Подлужная, д.49.

Координаты точки в местной системе координат (МСК-16)			Координаты точки во Всемирной геодезической системе координат 1984 года (WGS-84)	
№	X	Y	северная широта В	восточная долгота L
1.	477201.10	1306943.04	55° 48' 07.53"	49° 08' 32.65"
2.	477207.93	1306957.49	55° 48' 07.75"	49° 08' 33.48"
3.	477218.16	1306975.94	55° 48' 08.08"	49° 08' 34.54"
4.	477197.77	1306986.95	55° 48' 07.42"	49° 08' 35.17"
5.	477179.16	1306954.92	55° 48' 06.82"	49° 08' 33.33"

**125. Карта (схема) границ территории объекта культурного наследия регионального значения «Дом Парамонова, где находилась Казанская публичная библиотека, которую в 1889г. посетил Ленин Владимир Ильич», расположенный по адресу: г.Казань, ул. Пушкина, д.54/1**



Условные обозначения:

- объект культурного наследия
- территория объекта культурного наследия

Топографический план объекта культурного наследия



**Картографическое описание** границ территории объекта культурного наследия регионального значения «Дом Парамонова, где находилась Казанская публичная библиотека, которую в 1889г. посещал Ленин Владимир Ильич», расположенный по адресу: г.Казань, ул. Пушкина, д.54/1.

Граница территории объекта культурного наследия регионального значения проходит следующим образом:

**юго-западная часть:** по улице Горького до пересечения с улицей Пушкина по красной линии, по передней границе земельного участка (поворотные точки 6-7-8);

**северо-западная часть:** по улице Пушкина до пересечения с улицей Горького по красной линии по передней границе земельного участка (поворотные точки 9-8);

**северо-восточная часть:** от улицы Пушкина по боковой границе участка (поворотные точки 9-1);

**юго-восточная часть:** от улицы Горького по боковой границе участка (поворотные точки 6-5-4-3-2-1).

#### Таблица поворотных точек

границ территории объекта культурного наследия регионального значения «Дом Парамонова, где находилась Казанская публичная библиотека, которую в 1889г. посещал Ленин Владимир Ильич», расположенный по адресу: г.Казань, ул. Пушкина, д.54/1.

Координаты точки в местной системе координат (МСК-16)			Координаты точки во Всемирной геодезической системе координат 1984 года (WGS-84)	
№	X	Y	северная широта В	восточная долгота L
1.	476383.46	1305930.13	55° 47' 41.14"	49° 07' 34.44"
2.	476366.13	1305926.15	55° 47' 40.58"	49° 07' 34.21"
3.	476365.52	1305928.94	55° 47' 40.56"	49° 07' 34.37"
4.	476363.66	1305928.59	55° 47' 40.50"	49° 07' 34.35"
5.	476362.13	1305938.70	55° 47' 40.45"	49° 07' 34.93"
6.	476341.10	1305934.89	55° 47' 39.77"	49° 07' 34.71"
7.	476352.46	1305873.20	55° 47' 40.14"	49° 07' 31.17"
8.	476354.00	1305871.98	55° 47' 40.19"	49° 07' 31.10"
9.	476392.67	1305879.07	55° 47' 41.44"	49° 07' 31.51"





**Картографическое описание** границ территории объекта культурного наследия регионального значения «Дом Крестовникова», 1876г., расположенный по адресу: г.Казань, ул. Пушкина, д.56.

Граница территории объекта культурного наследия регионального значения проходит следующим образом:

**юго-западная часть:** от улицы Пушкина по боковой границе земельного участка (поворотные точки 1-5);

**северо-западная часть:** по улице Пушкина по красной линии по передней границе земельного участка (поворотные точки 1-2);

**северо-восточная часть:** от улицы Пушкина по боковой границе земельного участка (поворотные точки 2-3);

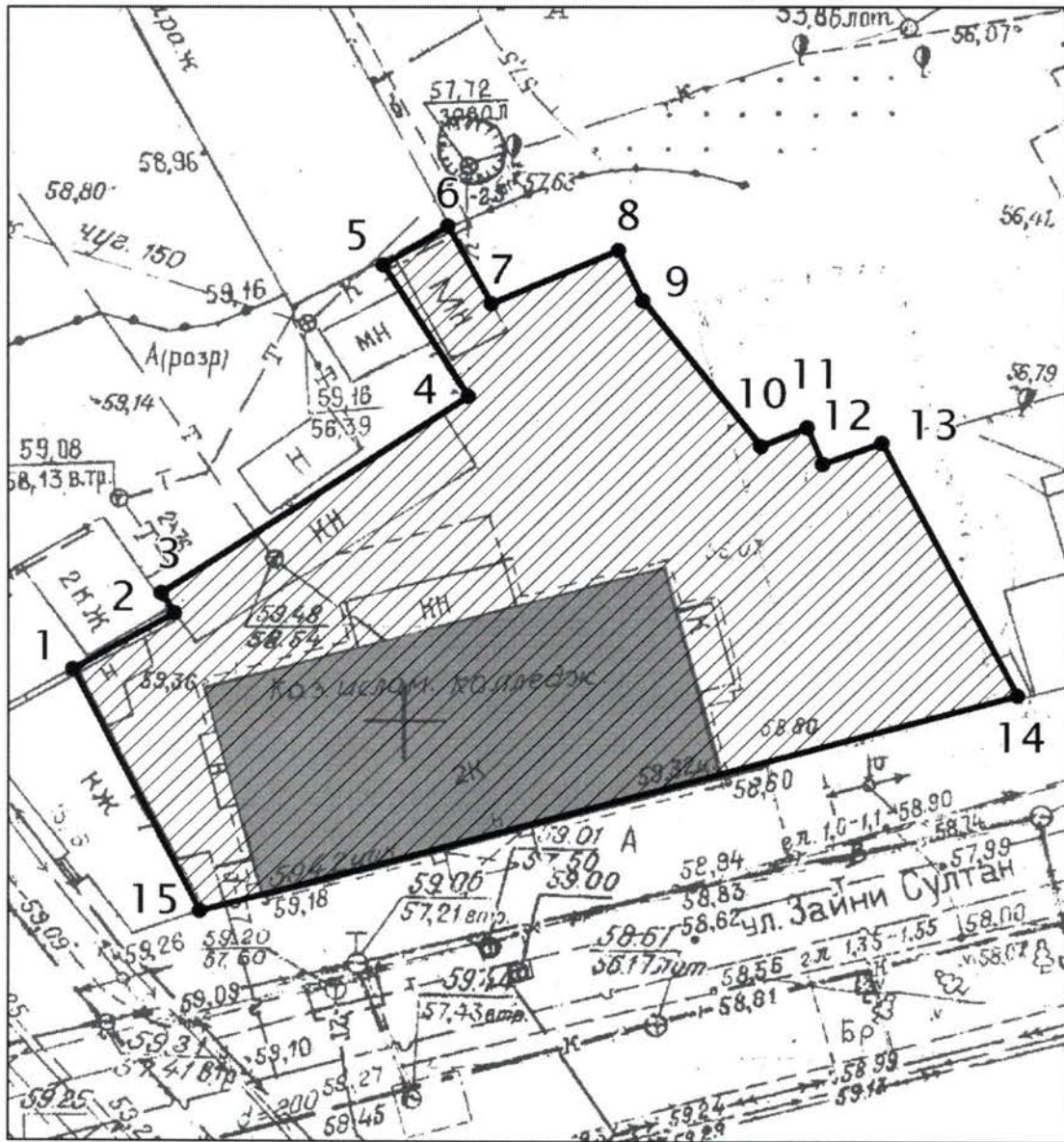
**юго-восточная часть:** по внутриквартальной границе земельного участка (поворотные точки 3-4-5).

**Таблица поворотных точек**

границ территории объекта культурного наследия регионального значения «Дом Крестовникова», 1876г., расположенный по адресу: г.Казань, ул. Пушкина, д.56.

Координаты точки в местной системе координат (МСК-16)			Координаты точки во Всемирной геодезической системе координат 1984 года (WGS-84)	
№	X	Y	северная широта B	восточная долгота L
1.	476392.67	1305878.72	55° 47' 41.44"	49° 07' 31.49"
2.	476423.60	1305884.26	55° 47' 42.44"	49° 07' 31.81"
3.	476414.70	1305934.97	55° 47' 42.15"	49° 07' 34.72"
4.	476404.81	1305934.98	55° 47' 41.83"	49° 07' 34.72"
5.	476383.46	1305930.13	55° 47' 41.14"	49° 07' 34.44"

**127. Карта (схема) границ территории объекта культурного наследия регионального значения «Здание медресе «Марджания», где 1871-1885 гг. работал татарский ученый – историк и просветитель Марджани Шихабетдин и где учились в 1890-1893 гг. революционер-большевик Хусаин Ямашев, в 1905-1910 гг. артист Айдаров Ситдик Ханафиевич, в 1910-1914 гг. композитор Салих Сайдашев», расположенный по адресу: г.Казань, ул. 3.Султана, д.6/15**



Условные обозначения:

- объект культурного наследия
- территория объекта культурного наследия

Топографический план объекта культурного наследия



**Картографическое описание** границ территории объекта культурного наследия регионального значения «Здание медресе «Марджания», где 1871-1885 гг. работал татарский ученый – историк и просветитель Марджани Шихабетдин и где учились в 1890-1893 гг. революционер-большевик Хусаин Ямашев, в 1905-1910 гг. артист Айдаров Ситдик Ханафиевич, в 1910-1914 гг. композитор Салих Сайдашев», расположенный по адресу: г.Казань, ул. З.Султана, д.6/15.

Граница территории объекта культурного наследия регионального значения проходит следующим образом:

**юго-западная часть:** от улицы Зайни Султана по боковой границе земельного участка (поворотные точки 15-1);

**северо-западная часть:** по внутриквартальной границе земельного участка (поворотные точки 1-2-3-4-5-6-7-8-9-10-11-12-13);

**северо-восточная часть:** от улицы Зайни Султана по боковой границе земельного участка (поворотные точки 14-13);

**юго-восточная часть:** по улице Зайни Султана по красной линии по передней границе земельного участка (поворотные точки 15-14).

#### Таблица поворотных точек

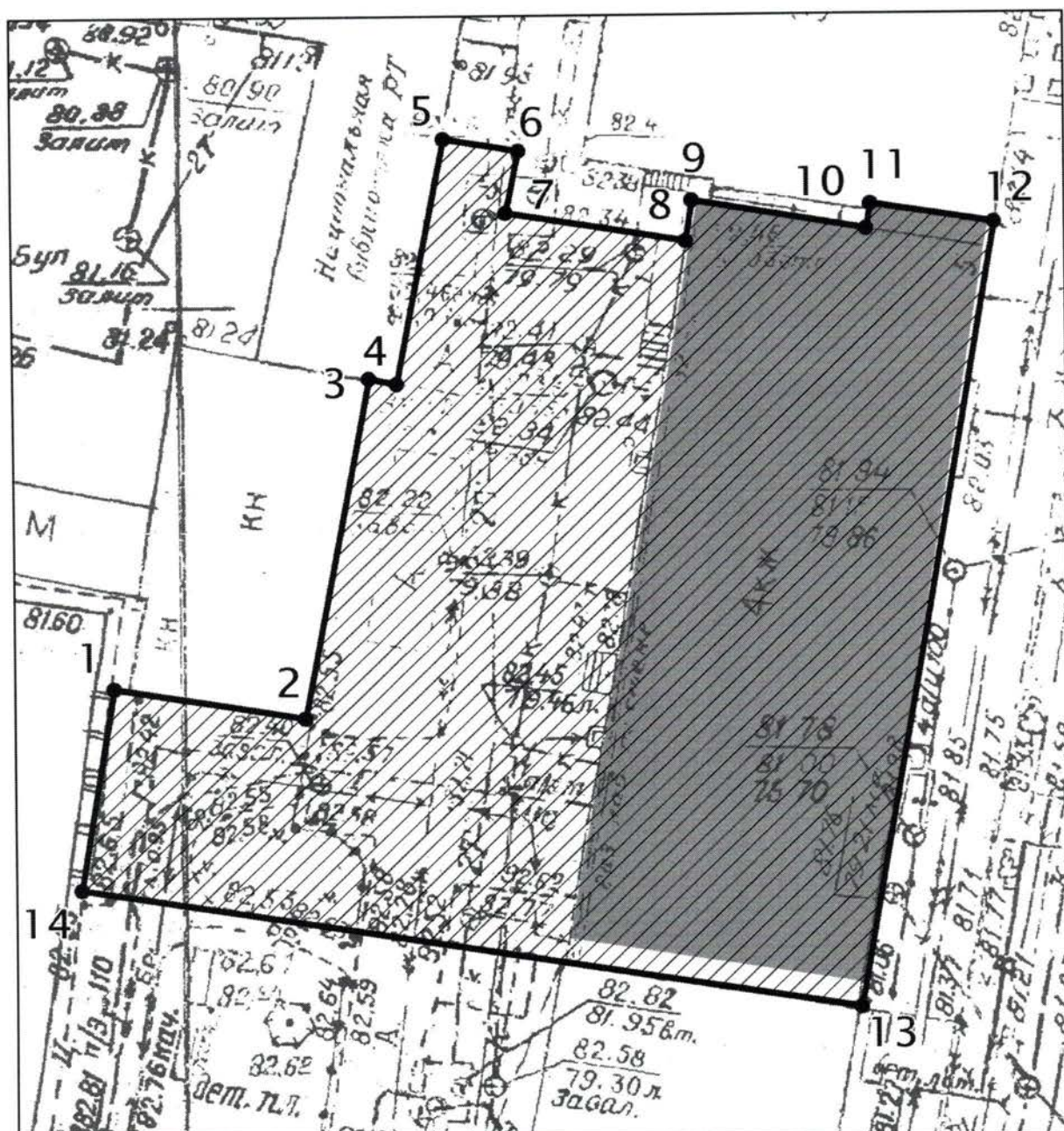
границ территории объекта культурного наследия регионального значения «Здание медресе «Марджания», где 1871-1885 гг. работал татарский ученый – историк и просветитель Марджани Шихабетдин и где учились в 1890-1893 гг. революционер-большевик Хусаин Ямашев, в 1905-1910 гг. артист Айдаров Ситдик Ханафиевич, в 1910-1914 гг. композитор Салих Сайдашев», расположенный по адресу: г.Казань, ул. З.Султана, д.6/15

Координаты точки в местной системе координат (МСК-16)			Координаты точки во Всемирной геодезической системе координат 1984 года (WGS-84)	
№	X	Y	северная широта В	восточная долгота L
1.	474770.46	1305326.61	55° 46' 49.01"	49° 06' 59.69"
2.	474773.56	1305332.19	55° 46' 49.11"	49° 07' 00.01"
3.	474774.79	1305331.49	55° 46' 49.15"	49° 06' 59.97"
4.	474786.26	1305348.38	55° 46' 49.52"	49° 07' 00.94"
5.	474793.67	1305343.67	55° 46' 49.76"	49° 07' 00.67"
6.	474795.84	1305347.32	55° 46' 49.83"	49° 07' 00.88"
7.	474791.52	1305349.59	55° 46' 49.69"	49° 07' 01.01"
8.	474794.62	1305356.74	55° 46' 49.79"	49° 07' 01.42"
9.	474791.53	1305358.13	55° 46' 49.69"	49° 07' 01.50"
10.	474783.18	1305364.59	55° 46' 49.42"	49° 07' 01.87"
11.	474784.43	1305367.21	55° 46' 49.46"	49° 07' 02.02"
12.	474782.26	1305368.08	55° 46' 49.39"	49° 07' 02.07"

13.	474783.50	1305371.22	55° 46' 49.43"	49° 07' 02.25"
14.	474768.98	1305378.73	55° 46' 48.96"	49° 07' 02.68"
15.	474756.55	1305333.60	55° 46' 48.56"	49° 07' 00.09"



128. Карта (схема) границ территории объекта культурного наследия регионального значения «Дом, где в 1956-1960 гг. жил певец и режиссер Даутов Нияз», расположенный по адресу: г.Казань, ул. Театральная, д.5



Условные обозначения:

- объект культурного наследия
- территория объекта культурного наследия

Топографический план объекта культурного наследия

**Картографическое описание** границ территории объекта культурного наследия регионального значения «Дом, где в 1956-1960 гг. жил певец и режиссер Даутов Нияз», расположенный по адресу: г.Казань, ул. Театральная, д.5.

Граница территории объекта культурного наследия регионального значения проходит следующим образом:

**юго-западная часть:** от улицы Пушкина по боковой границе земельного участка (поворотные точки 13-14);

**северо-западная часть:** по внутриквартальной границе земельного участка (поворотные точки 14-1-2-3-4-5);

**северо-восточная часть:** от улицы Пушкина по боковой границе земельного участка (поворотные точки 12-11-10-9-8-7-6-5);

**юго-восточная часть:** по улице Пушкина по красной линии по передней границе земельного участка (поворотные точки 13-12).

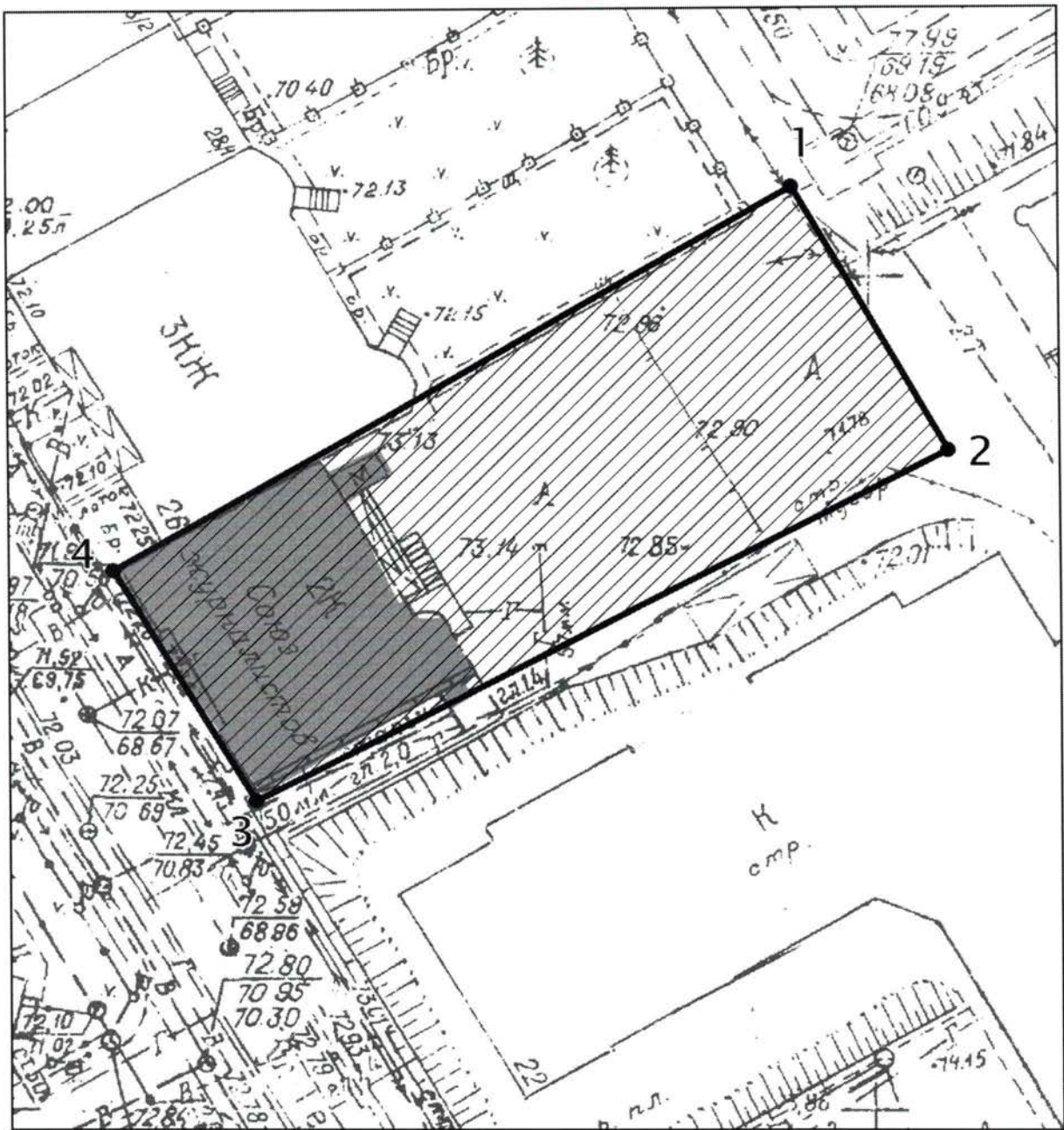
#### Таблица поворотных точек

границ территории объекта культурного наследия регионального значения «Дом, где в 1956-1960 гг. жил певец и режиссер Даутов Нияз», расположенный по адресу: г.Казань, ул. Театральная, д.5

№	Координаты точки в местной системе координат (МСК-16)		Координаты точки во Всемирной геодезической системе координат 1984 года (WGS-84)	
	X	Y	северная широта В	восточная долгота L
1.	476498.57	1305739.55	55° 47' 44.87"	49° 07' 23.51"
2.	476497.03	1305748.78	55° 47' 44.82"	49° 07' 24.04"
3.	476514.36	1305752.07	55° 47' 45.38"	49° 07' 24.23"
4.	476514.05	1305753.47	55° 47' 45.37"	49° 07' 24.31"
5.	476526.73	1305755.89	55° 47' 45.78"	49° 07' 24.45"
6.	476526.12	1305759.55	55° 47' 45.76"	49° 07' 24.66"
7.	476522.72	1305758.86	55° 47' 45.65"	49° 07' 24.62"
8.	476521.18	1305767.74	55° 47' 45.60"	49° 07' 25.13"
9.	476523.35	1305768.09	55° 47' 45.67"	49° 07' 25.15"
10.	476521.81	1305776.63	55° 47' 45.62"	49° 07' 25.64"
11.	476523.05	1305776.80	55° 47' 45.66"	49° 07' 25.65"
12.	476522.13	1305782.90	55° 47' 45.63"	49° 07' 26.00"
13.	476482.22	1305775.98	55° 47' 44.34"	49° 07' 25.60"
14.	476488.05	1305737.82	55° 47' 44.53"	49° 07' 23.41"



**129. Карта (схема) границ территории объекта культурного наследия регионального значения «Дом жилой, 1908 г.», расположенный по адресу: г.Казань, ул. Тельмана, д.24**



Условные обозначения:

- объект культурного наследия
- территория объекта культурного наследия

Топографический план объекта культурного наследия

**Картографическое описание** границ территории объекта культурного наследия регионального значения «Дом жилой, 1908 г.», расположенный по адресу: г.Казань, ул. Тельмана, д.24.

Граница территории объекта культурного наследия регионального значения проходит следующим образом:

**юго-западная часть:** по улице Тельмана по красной линии по передней границе земельного участка (поворотные точки 3-4);

**северо-западная часть:** от улицы Тельмана по боковой границе земельного участка (поворотные точки 4-1);

**северо-восточная часть:** по внутриквартальной границе земельного участка (поворотные точки 1-2);

**юго-восточная часть:** от улицы Тельмана по боковой границе земельного участка (поворотные точки 3-2).

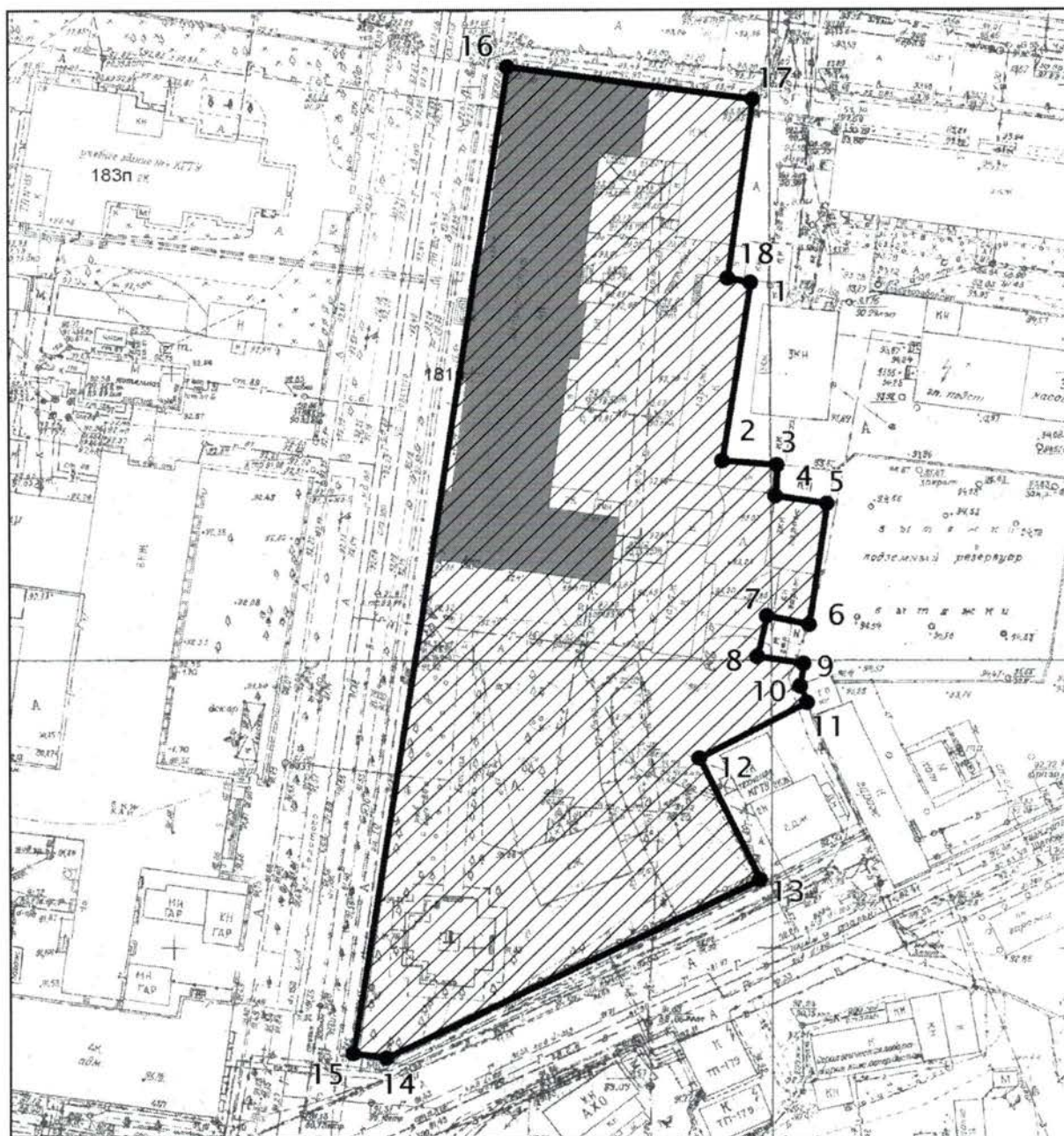
#### Таблица поворотных точек

границ территории объекта культурного наследия регионального значения «Дом жилой, 1908 г.», расположенный по адресу: г.Казань, ул. Тельмана, д.24

Координаты точки в местной системе координат (МСК-16)			Координаты точки во Всемирной геодезической системе координат 1984 года (WGS-84)	
№	X	Y	северная широта B	восточная долгота L
1.	476973.54	1305687.89	55° 48' 00.23"	49° 07' 20.58"
2.	476957.47	1305696.80	55° 47' 59.71"	49° 07' 21.09"
3.	476936.39	1305656.58	55° 47' 59.03"	49° 07' 18.78"
4.	476950.30	1305648.55	55° 47' 59.48"	49° 07' 18.32"



**130. Карта (схема) границ территории объекта культурного наследия регионального значения «Здание студенческого общежития, 1890 г.», расположенный по адресу: г.Казань, ул. Толстого, д.6/30**



Условные обозначения:

- объект культурного наследия
- территория объекта культурного наследия

Топографический план объекта культурного наследия

**Картографическое описание** границ территории объекта культурного наследия регионального значения «Здание студенческого общежития, 1890 г.», расположенный по адресу: г.Казань, ул. Толстого, д.6/30.

Граница территории объекта культурного наследия регионального значения проходит следующим образом:

**юго-западная часть:** по улице Шапова до пересечения с улицей Толстого по красной линии, по передней границе земельного участка (поворотные точки 13-14-15);

**северо-западная часть:** по улице Толстого до пересечения с улицей Горького по красной линии, по передней границе земельного участка (поворотные точки 15-16);

**северо-восточная часть:** по улице Горького до пересечения с улицей Толстого по красной линии по передней границе земельного участка (поворотные точки 17-16).

**юго-восточная часть:** по внутриквартальной границе земельного участка (поворотные точки 17-18-1-2-3-4-5-6-7-8-9-10-11-12-13).

**Таблица поворотных точек**

границ территории объекта культурного наследия регионального значения «Здание студенческого общежития, 1890 г.», расположенный по адресу: г.Казань, ул. Толстого, д.6/30

Координаты точки в местной системе координат (МСК-16)			Координаты точки во Всемирной геодезической системе координат 1984 года (WGS-84)	
№	X	Y	северная широта В	восточная долгота L
1.	476184.83	1306740.08	55° 47' 34.68"	49° 08' 20.91"
2.	476153.89	1306735.25	55° 47' 33.68"	49° 08' 20.63"
3.	476152.98	1306744.31	55° 47' 33.65"	49° 08' 21.15"
4.	476147.72	1306743.97	55° 47' 33.48"	49° 08' 21.13"
5.	476146.19	1306752.69	55° 47' 33.43"	49° 08' 21.63"
6.	476125.46	1306749.58	55° 47' 32.76"	49° 08' 21.45"
7.	476127.00	1306742.61	55° 47' 32.81"	49° 08' 21.05"
8.	476119.88	1306740.88	55° 47' 32.58"	49° 08' 20.95"
9.	476118.66	1306748.55	55° 47' 32.54"	49° 08' 21.39"
10.	476114.63	1306748.03	55° 47' 32.41"	49° 08' 21.36"
11.	476111.85	1306749.26	55° 47' 32.32"	49° 08' 21.43"
12.	476102.24	1306731.32	55° 47' 32.01"	49° 08' 20.40"
13.	476080.91	1306741.29	55° 47' 31.32"	49° 08' 20.97"
14.	476049.89	1306678.61	55° 47' 30.32"	49° 08' 17.37"



15.	476050.50	1306673.03	55° 47' 30.34"	49° 08' 17.05"
16.	476222.50	1306699.26	55° 47' 35.90"	49° 08' 18.57"
17.	476216.99	1306740.38	55° 47' 35.72"	49° 08' 20.93"
18.	476185.44	1306736.25	55° 47' 34.70"	49° 08' 20.69"

**131. Карта (схема) границ территории объекта культурного наследия регионального значения «Римско-католический костел (польский), 1858г.», расположенный по адресу: г.Казань, ул. Толстого, д.17/30**



Условные обозначения:

- объект культурного наследия
- территория объекта культурного наследия

Топографический план объекта культурного наследия



**Картографическое описание** границ территории объекта культурного наследия регионального значения «Римско-католический костел (польский), 1858г.», расположенный по адресу: г.Казань, ул. Толстого, д.17/30.

Граница территории объекта культурного наследия регионального значения проходит следующим образом:

**юго-западная часть:** от улицы Толстого по боковой границе земельного участка (поворотные точки 3-4);

**северо-западная часть:** от улицы Горького по боковой границе земельного участка (поворотные точки 1-4);

**северо-восточная часть:** по улице Горького до пересечения с улицей Толстого по красной линии по передней границе земельного участка (поворотные точки 1-2);

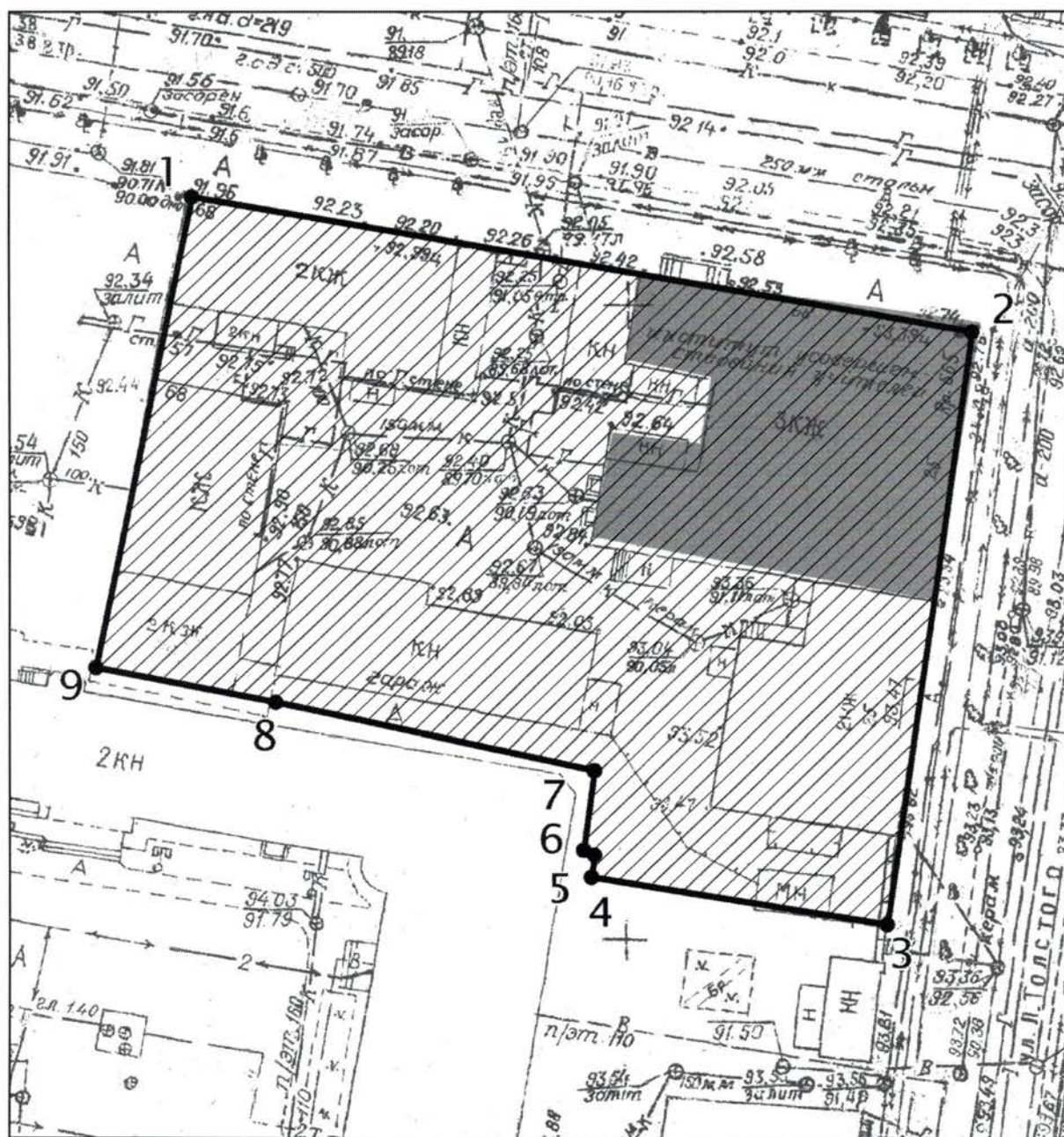
**юго-восточная часть:** по улице Толстого до пересечения с улицей Горького по красной линии, по передней границе земельного участка (поворотные точки 3-2).

**Таблица поворотных точек**

границ территории объекта культурного наследия регионального значения «Римско-католический костел (польский), 1858г.», расположенный по адресу: г.Казань, ул. Толстого, д.17/30

Координаты точки в местной системе координат (МСК-16)			Координаты точки во Всемирной геодезической системе координат 1984 года (WGS-84)	
№	X	Y	северная широта B	восточная долгота L
1.	476234.74	1306616.13	55° 47' 36.30"	49° 08' 13.80"
2.	476224.94	1306676.95	55° 47' 35.98"	49° 08' 17.29"
3.	476172.35	1306669.19	55° 47' 34.28"	49° 08' 16.84"
4.	476180.92	1306607.15	55° 47' 34.56"	49° 08' 13.28"

**132. Карта (схема) границ территории объекта культурного наследия регионального значения «Дом, где жил Л.Н.Толстой в 1845-1846 гг.», расположенный по адресу: г.Казань, ул. Толстого, д.25/68**



Условные обозначения:

- объект культурного наследия
- территория объекта культурного наследия

Топографический план объекта культурного наследия



**Картографическое описание** границ территории объекта культурного наследия регионального значения «Дом, где жил Л.Н.Толстой в 1845-1846 гг.», расположенный по адресу: г.Казань, ул. Толстого, д.25/68.

Граница территории объекта культурного наследия регионального значения проходит следующим образом:

**юго-западная часть:** от улицы Толстого по боковой границе земельного участка (поворотные точки 3-4-5-6-7-8-9);

**северо-западная часть:** от улицы Б.красная по боковой границе земельного участка (поворотные точки 1-9);

**северо-восточная часть:** по улице Б.Красная до пересечения с улицей Толстого по красной линии по передней границе земельного участка (поворотные точки 1-2);

**юго-восточная часть:** по улице Толстого до пересечения с улицей Б.Красная по красной линии по передней границе земельного участка (поворотные точки 3-2).

**Таблица поворотных точек**

границ территории объекта культурного наследия регионального значения «Дом, где жил Л.Н.Толстой в 1845-1846 гг.», расположенный по адресу: г.Казань, ул. Толстого, д.25/68

Координаты точки в местной системе координат (МСК-16)			Координаты точки во Всемирной геодезической системе координат 1984 года (WGS-84)	
№	X	Y	северная широта B	восточная долгота L
10.	476527.69	1306659.77	55° 47' 45.77"	49° 08' 16.33"
11.	476516.95	1306719.02	55° 47' 45.42"	49° 08' 19.73"
12.	476470.24	1306712.47	55° 47' 43.91"	49° 08' 19.35"
13.	476473.92	1306690.16	55° 47' 44.03"	49° 08' 18.07"
14.	476475.47	1306690.34	55° 47' 44.08"	49° 08' 18.08"
15.	476476.08	1306689.46	55° 47' 44.10"	49° 08' 18.03"
16.	476482.27	1306690.33	55° 47' 44.30"	49° 08' 18.08"
17.	476487.49	1306666.10	55° 47' 44.47"	49° 08' 16.69"
18.	476490.26	1306652.51	55° 47' 44.56"	49° 08' 15.91"





**Картографическое описание** границ территории объекта культурного наследия регионального значения «Здание Султановской мечети», 1867г., расположенный по адресу: г.Казань, ул. Г.Тукая, д.14.

Граница территории объекта культурного наследия регионального значения проходит следующим образом:

**юго-западная часть:** от улицы Галиаскара Камала по боковой границе земельного участка (поворотные точки 1-11);

**северо-западная часть:** по улице Галиаскара Камала до пересечения с улицей Габдуллы Тукая по красной линии по передней границе земельного участка (поворотные точки 1-2-3-4);

**северо-восточная часть:** по улице Габдуллы Тукая до пересечения с улицей Галиаскара Камала по красной линии по передней границе земельного участка (поворотные точки 8-7-6-5-4);

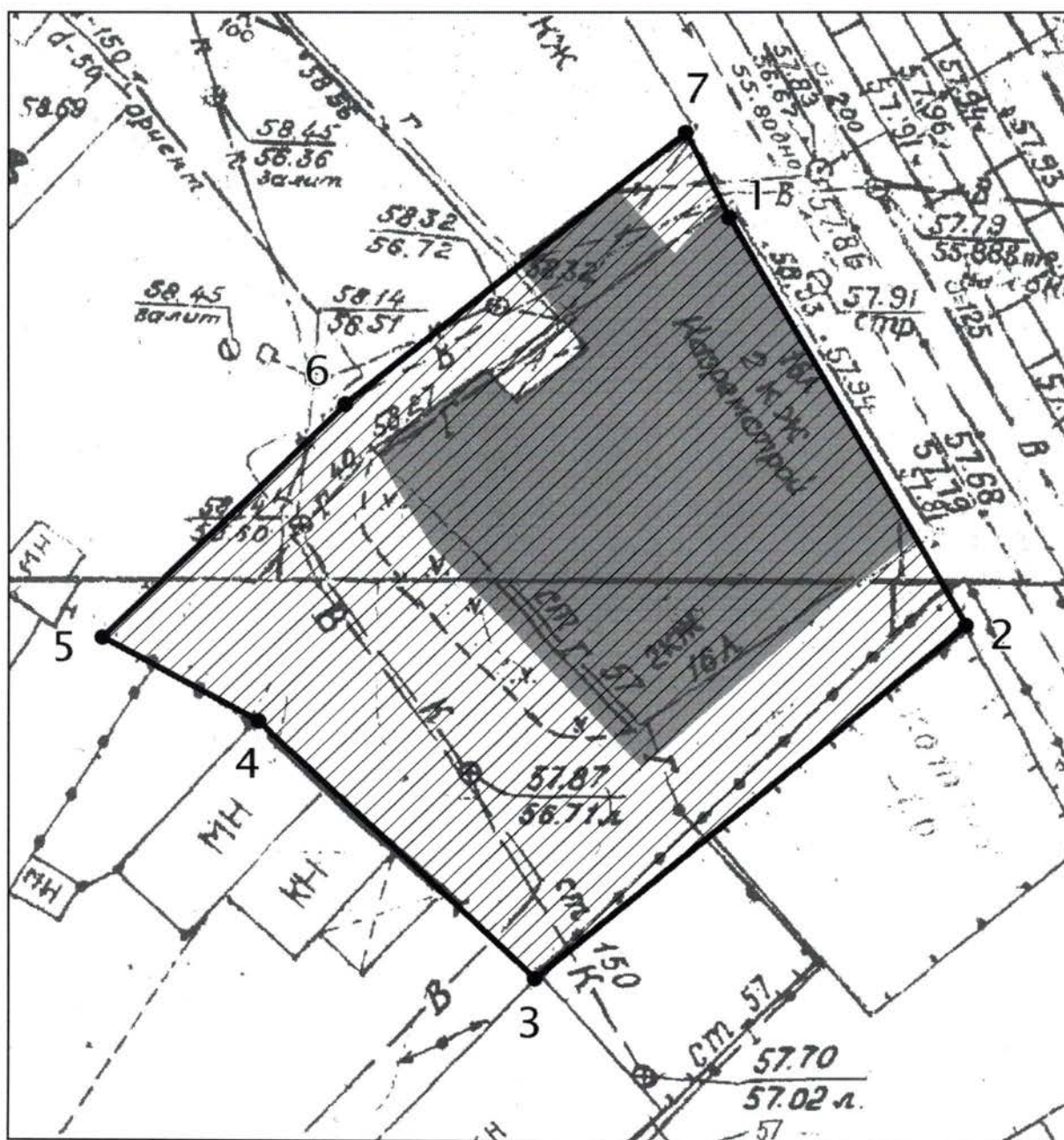
**юго-восточная часть:** от улицы Габдуллы Тукая по боковой границе земельного участка (поворотные точки 8-9-10-11).

#### Таблица поворотных точек



границ территории объекта культурного наследия регионального значения «Здание Султановской мечети», 1867г., расположенный по адресу: г.Казань, ул. Г.Тукая, д.14

Координаты точки в местной системе координат (МСК-16)			Координаты точки во Всемирной геодезической системе координат 1984 года (WGS-84)	
№	X	Y	северная широта B	восточная долгота L
1.	475163.90	1304827.53	55° 47' 01.75"	49° 06' 31.08"
2.	475189.28	1304846.85	55° 47' 02.57"	49° 06' 32.19"
3.	475193.00	1304849.63	55° 47' 02.69"	49° 06' 32.35"
4.	475193.93	1304851.72	55° 47' 02.72"	49° 06' 32.47"
5.	475193.62	1304853.29	55° 47' 02.71"	49° 06' 32.56"
6.	475193.00	1304854.86	55° 47' 02.69"	49° 06' 32.65"
7.	475176.00	1304863.94	55° 47' 02.14"	49° 06' 33.17"
8.	475165.80	1304869.70	55° 47' 01.81"	49° 06' 33.50"
9.	475162.08	1304862.39	55° 47' 01.69"	49° 06' 33.08"
10.	475157.75	1304858.73	55° 47' 01.55"	49° 06' 32.87"
11.	475146.61	1304850.38	55° 47' 01.19"	49° 06' 32.39"

**134. Карта (схема) границ территории объекта культурного наследия регионального значения «Усадьба Шакир-солдата, XIX в.: главный дом», расположенный по адресу: г.Казань, ул. Г.Тукая, д.16**



Условные обозначения:

-  объект культурного наследия
-  территория объекта культурного наследия

Топографический план объекта культурного наследия



**Картографическое описание** границ территории объекта культурного наследия регионального значения «Усадьба Шакир-солдата, XIX в.: главный дом», расположенный по адресу: г.Казань, ул. Г.Тукая, д.16.

Граница территории объекта культурного наследия регионального значения проходит следующим образом:

**юго-западная часть:** по внутриквартальной границе (поворотные точки 3-4-5);

**северо-западная часть:** от улицы Габдуллы Тукая по внутриквартальной границе (поворотные точки 7-6-5);

**северо-восточная часть:** от улице Габдуллы Тукая по красной линии по передней границе земельного участка (поворотные точки 7-1-2);

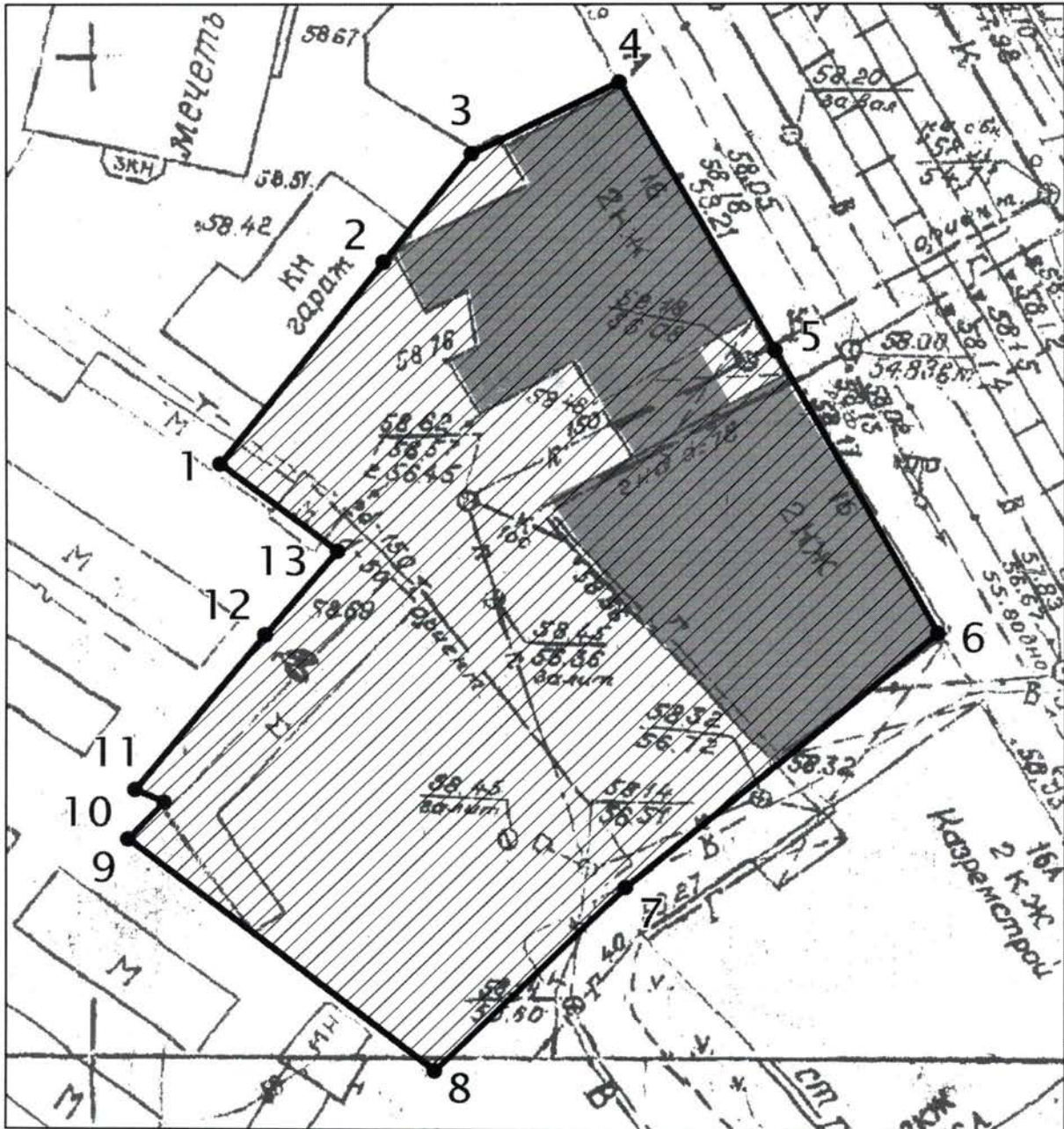
**юго-восточная часть:** от улицы Габдуллы Тукая по боковой границе земельного участка (поворотные точки 2-3).

#### Таблица поворотных точек

границ территории объекта культурного наследия регионального значения «Усадьба Шакир-солдата, XIX в.: главный дом», расположенный по адресу: г.Казань, ул. Г.Тукая, д.16

Координаты точки в местной системе координат (МСК-16)			Координаты точки во Всемирной геодезической системе координат 1984 года (WGS-84)	
№	X	Y	северная широта B	восточная долгота L
1.	475134.28	1304886.82	55° 47' 00.79"	49° 06' 34.48"
2.	475114.80	1304897.64	55° 47' 00.16"	49° 06' 35.10"
3.	475098.39	1304878.14	55° 46' 59.63"	49° 06' 33.98"
4.	475109.69	1304865.84	55° 46' 59.99"	49° 06' 33.28"
5.	475114.14	1304858.43	55° 47' 00.14"	49° 06' 32.85"
6.	475125.29	1304869.40	55° 47' 00.50"	49° 06' 33.48"
7.	475138.29	1304884.89	55° 47' 00.92"	49° 06' 34.37"

**135. Карта (схема) границ территории объекта культурного наследия** регионального значения «Главный дом», XIX в., входящего в состав объекта культурного наследия регионального значения «Усадьба «Шакир-солдата», XIX в., расположенный по адресу: г.Казань, ул. Г.Тукая, д.16



Условные обозначения:

- объект культурного наследия
- территория объекта культурного наследия

Топографический план объекта культурного наследия



**Картографическое описание** границ территории объекта культурного наследия регионального значения «Главный дом», XIX в., входящего в состав объекта культурного наследия регионального значения «Усадьба «Шакир–солдата», XIX в., расположенный по адресу: г.Казань, ул. Г.Тукая, д.16.

Граница территории объекта культурного наследия регионального значения проходит следующим образом:

**юго-западная часть:** по внутриквартальной границе (поворотные точки 8-9-10-11-12-13-1);

**северо-западная часть:** от улицы Габдуллы Тукая, по боковой границе земельного участка (поворотные точки 4-3-2-1);

**северо-восточная часть:** по улице Габдуллы Тукая, по красной линии, по передней границе земельного участка (поворотные точки 4-5-6);

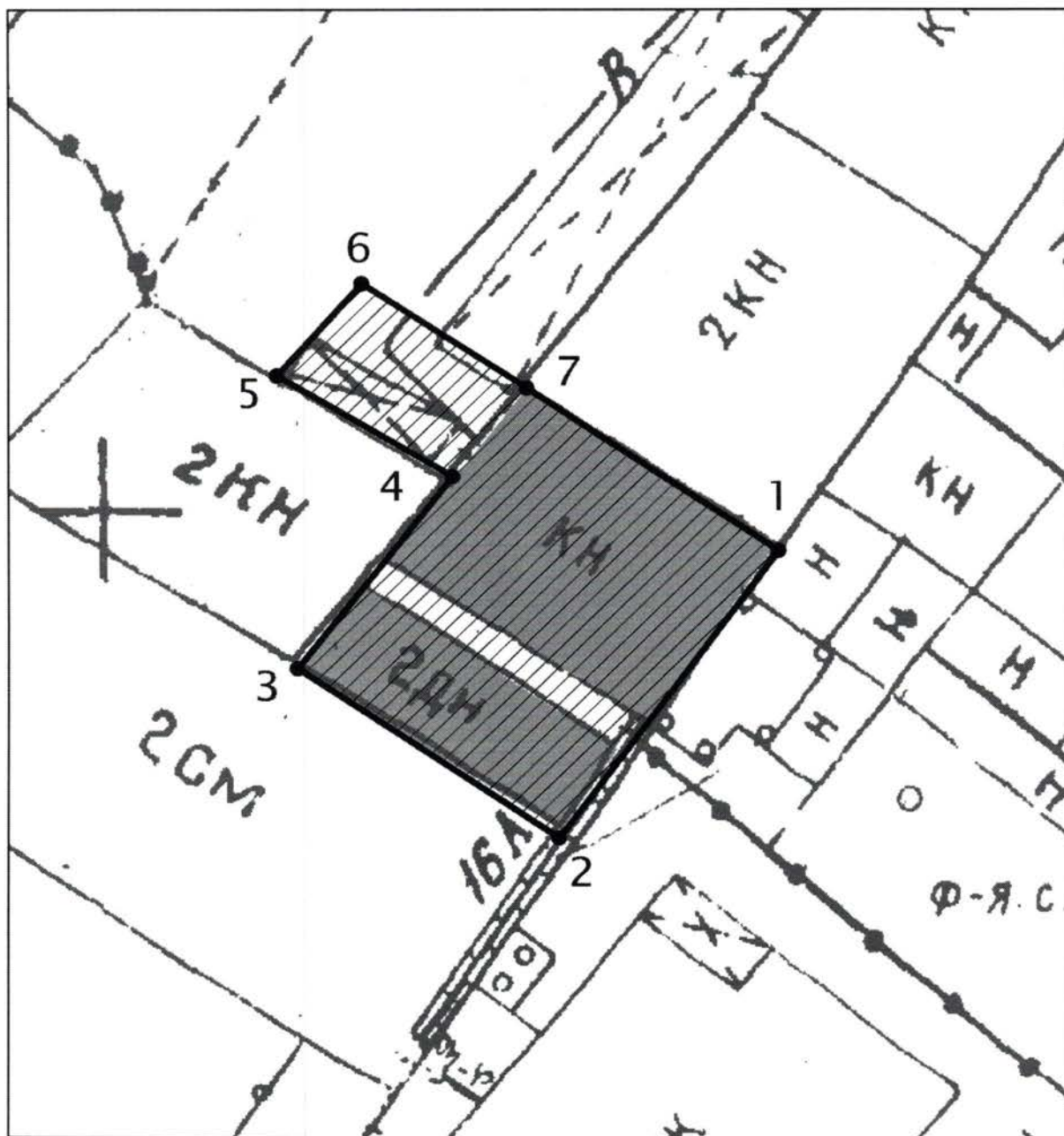
**юго-восточная часть:** от улицы Габдуллы Тукая, по боковой границе земельного участка (поворотные точки 6-7-8).

#### Таблица поворотных точек

границ территории объекта культурного наследия регионального значения «Главный дом», XIX в., входящего в состав объекта культурного наследия регионального значения «Усадьба «Шакир–солдата», XIX в., расположенный по адресу: г.Казань, ул. Г.Тукая, д.16

№	Координаты точки в местной системе координат (МСК-16)		Координаты точки во Всемирной геодезической системе координат 1984 года (WGS-84)	
	X	Y	северная широта В	восточная долгота L
1.	475146.61	1304850.38	55° 47' 01.19"	49° 06' 32.39"
2.	475156.82	1304858.21	55° 47' 01.52"	49° 06' 32.84"
3.	475162.08	1304862.39	55° 47' 01.69"	49° 06' 33.08"
4.	475165.80	1304869.53	55° 47' 01.81"	49° 06' 33.49"
5.	475152.51	1304877.04	55° 47' 01.38"	49° 06' 33.92"
6.	475138.29	1304884.89	55° 47' 00.92"	49° 06' 34.37"
7.	475125.60	1304869.92	55° 47' 00.51"	49° 06' 33.51"
8.	475116.31	1304860.69	55° 47' 00.21"	49° 06' 32.98"
9.	475127.74	1304846.04	55° 47' 00.58"	49° 06' 32.14"
10.	475129.59	1304847.78	55° 47' 00.64"	49° 06' 32.24"
11.	475130.21	1304846.39	55° 47' 00.66"	49° 06' 32.16"
12.	475137.95	1304852.48	55° 47' 00.91"	49° 06' 32.51"
13.	475142.28	1304855.96	55° 47' 01.05"	49° 06' 32.71"

**136. Карта (схема) границ территории объекта культурного наследия регионального значения «Каретник», XIX в., входящего в состав объекта культурного наследия регионального значения «Усадьба «Шакир-солдата», XIX в., расположенный по адресу: г.Казань, ул. Г.Тукая, д.16**



Условные обозначения:

- объект культурного наследия
- территория объекта культурного наследия

Топографический план объекта культурного наследия



**Картографическое описание** границ территории объекта культурного наследия регионального значения «Каретник», XIX в., входящего в состав объекта культурного наследия регионального значения «Усадьба «Шакир–солдата», XIX в., расположенный по адресу: г.Казань, ул. Г.Тукая, д.16.

Граница территории объекта культурного наследия регионального значения проходит следующим образом:

**юго-западная часть:** по внутриквартальной границе земельного участка (поворотные точки 2-3);

**северо-западная часть:** по внутриквартальной границе (поворотные точки 3-4-5-6);

**северо-восточная часть:** по внутриквартальной границе (поворотные точки 6-7-1);

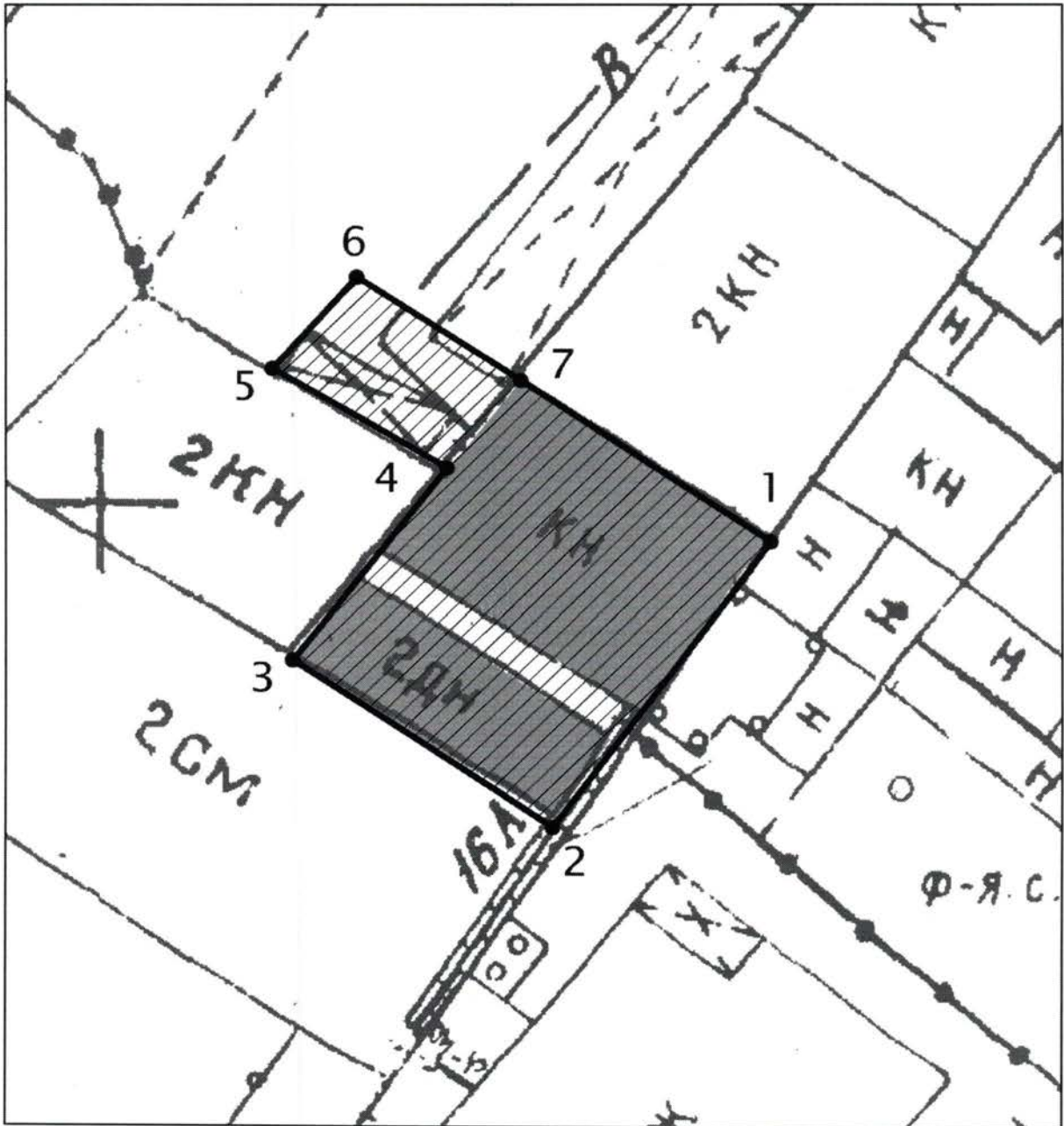
**юго-восточная часть:** по внутриквартальной границе земельного участка (поворотные точки 1-2).

#### Таблица поворотных точек

границ территории объекта культурного наследия регионального значения «Каретник», XIX в., входящего в состав объекта культурного наследия регионального значения «Усадьба «Шакир–солдата», XIX в., расположенный по адресу: г.Казань, ул. Г.Тукая, д.16

Координаты точки в местной системе координат (МСК-16)			Координаты точки во Всемирной геодезической системе координат 1984 года (WGS-84)	
№	X	Y	северная широта В	восточная долгота L
1.	475065.90	1304862.67	55° 46' 58.58"	49° 06' 33.09"
2.	475057.85	1304856.75	55° 46' 58.32"	49° 06' 32.75"
3.	475062.48	1304849.60	55° 46' 58.47"	49° 06' 32.34"
4.	475068.06	1304853.77	55° 46' 58.65"	49° 06' 32.58"
5.	475070.83	1304849.07	55° 46' 58.74"	49° 06' 32.31"
6.	475073.31	1304851.33	55° 46' 58.82"	49° 06' 32.44"
7.	475070.53	1304855.86	55° 46' 58.73"	49° 06' 32.70"

**137. Карта (схема) границ территории объекта культурного наследия регионального «Каретник», XIX в., входящего в состав объекта культурного наследия регионального значения «Усадьба «Шакир-солдата», XIX в., расположенный по адресу: г.Казань, ул. Г.Тукая, д.16**



Условные обозначения:

- объект культурного наследия
- территория объекта культурного наследия

Топографический план объекта культурного наследия



**Картографическое описание** границ территории объекта культурного наследия регионального значения «Каретник», XIX в., входящего в состав объекта культурного наследия регионального значения «Усадьба «Шакир–солдата», XIX в., расположенный по адресу: г.Казань, ул. Г.Тукая, д.16.

Граница территории объекта культурного наследия регионального значения проходит следующим образом:

**юго-западная часть:** по внутриквартальной границе земельного участка (поворотные точки 2-3);

**северо-западная часть:** по внутриквартальной границе (поворотные точки 3-4-5-6);

**северо-восточная часть:** по внутриквартальной границе (поворотные точки 6-7-1);

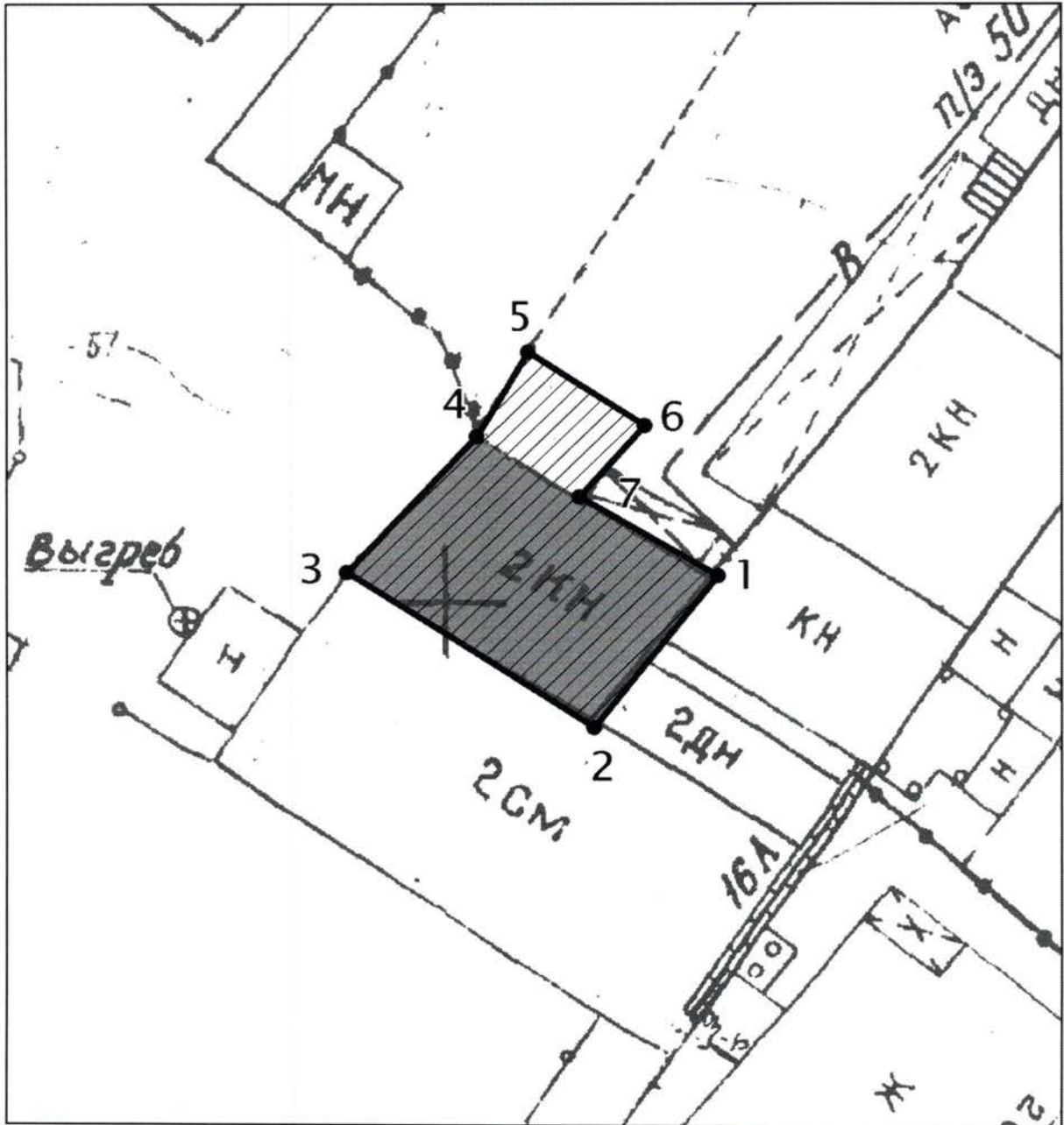
**юго-восточная часть:** по внутриквартальной границе земельного участка (поворотные точки 1-2).

#### **Таблица поворотных точек**

границ территории объекта культурного наследия регионального значения «Каретник», XIX в., входящего в состав объекта культурного наследия регионального значения «Усадьба «Шакир–солдата», XIX в., расположенный по адресу: г.Казань, ул. Г.Тукая, д.16

Координаты точки в местной системе координат (МСК-16)			Координаты точки во Всемирной геодезической системе координат 1984 года (WGS-84)	
№	X	Y	северная широта B	восточная долгота L
8.	475065.90	1304862.67	55° 46' 58.58"	49° 06' 33.09"
9.	475057.85	1304856.75	55° 46' 58.32"	49° 06' 32.75"
10.	475062.48	1304849.60	55° 46' 58.47"	49° 06' 32.34"
11.	475068.06	1304853.77	55° 46' 58.65"	49° 06' 32.58"
12.	475070.83	1304849.07	55° 46' 58.74"	49° 06' 32.31"
13.	475073.31	1304851.33	55° 46' 58.82"	49° 06' 32.44"
14.	475070.53	1304855.86	55° 46' 58.73"	49° 06' 32.70"

**138. Карта (схема) границ территории объекта культурного наследия регионального значения «Конюшни», XIX в., входящего в состав объекта культурного наследия регионального значения «Усадьба «Шакир–солдата», XIX в., расположенный по адресу: г.Казань, ул. Г.Тукая, д.16**



Условные обозначения:

- объект культурного наследия
- территория объекта культурного наследия

Топографический план объекта культурного наследия



**Картографическое описание** границ территории объекта культурного наследия регионального значения «Конюшни», XIX в., входящего в состав объекта культурного наследия регионального значения «Усадьба «Шакир–солдата», XIX в., расположенный по адресу: г.Казань, ул. Г.Тукая, д.16.

Граница территории объекта культурного наследия регионального значения проходит следующим образом:

**юго-западная часть:** по внутриквартальной границе земельного участка (поворотные точки 2-3);

**северо-западная часть:** по внутриквартальной границе (поворотные точки 3-4-5);

**северо-восточная часть:** по внутриквартальной границе (поворотные точки 5-6-7-1);

**юго-восточная часть:** по внутриквартальной границе (поворотные точки 1-2).

#### Таблица поворотных точек

границ территории объекта культурного наследия регионального значения «Конюшни», XIX в., входящего в состав объекта культурного наследия регионального значения «Усадьба «Шакир–солдата», XIX в., расположенный по адресу: г.Казань, ул. Г.Тукая, д.16

Координаты точки в местной системе координат (МСК-16)			Координаты точки во Всемирной геодезической системе координат 1984 года (WGS-84)	
№	X	Y	северная широта В	восточная долгота L
1.	475068.06	1304853.95	55° 46' 58.65"	49° 06' 32.59"
2.	475062.48	1304849.60	55° 46' 58.47"	49° 06' 32.34"
3.	475068.04	1304841.05	55° 46' 58.65"	49° 06' 31.85"
4.	475073.00	1304845.40	55° 46' 58.81"	49° 06' 32.10"
5.	475076.09	1304847.32	55° 46' 58.91"	49° 06' 32.21"
6.	475073.31	1304851.33	55° 46' 58.82"	49° 06' 32.44"
7.	475070.83	1304849.07	55° 46' 58.74"	49° 06' 32.31"

**139. Карта (схема) границ территории объекта культурного наследия регионального значения «Баня», XIX в., входящего в состав объекта культурного наследия регионального значения «Усадьба «Шакир-солдата», XIX в., расположенный по адресу: г.Казань, ул. Г.Тукая, д.16**



Условные обозначения:

- объект культурного наследия
- территория объекта культурного наследия

Топографический план объекта культурного наследия



**Картографическое описание** границ территории объекта культурного наследия регионального значения «значения «Баня», XIX в., входящего в состав объекта культурного наследия регионального значения «Усадьба «Шакир–солдата», XIX в., расположенный по адресу: г.Казань, ул. Г.Тукая, д.16.

Граница территории объекта культурного наследия регионального значения проходит следующим образом:

**юго-западная часть:** по внутриквартальной границе (поворотные точки 8-9-10);

**северо-западная часть:** по внутриквартальной границе (поворотные точки 10-11-1-2);

**северо-восточная часть:** по внутриквартальной границе (поворотные точки 2-3-4-5);

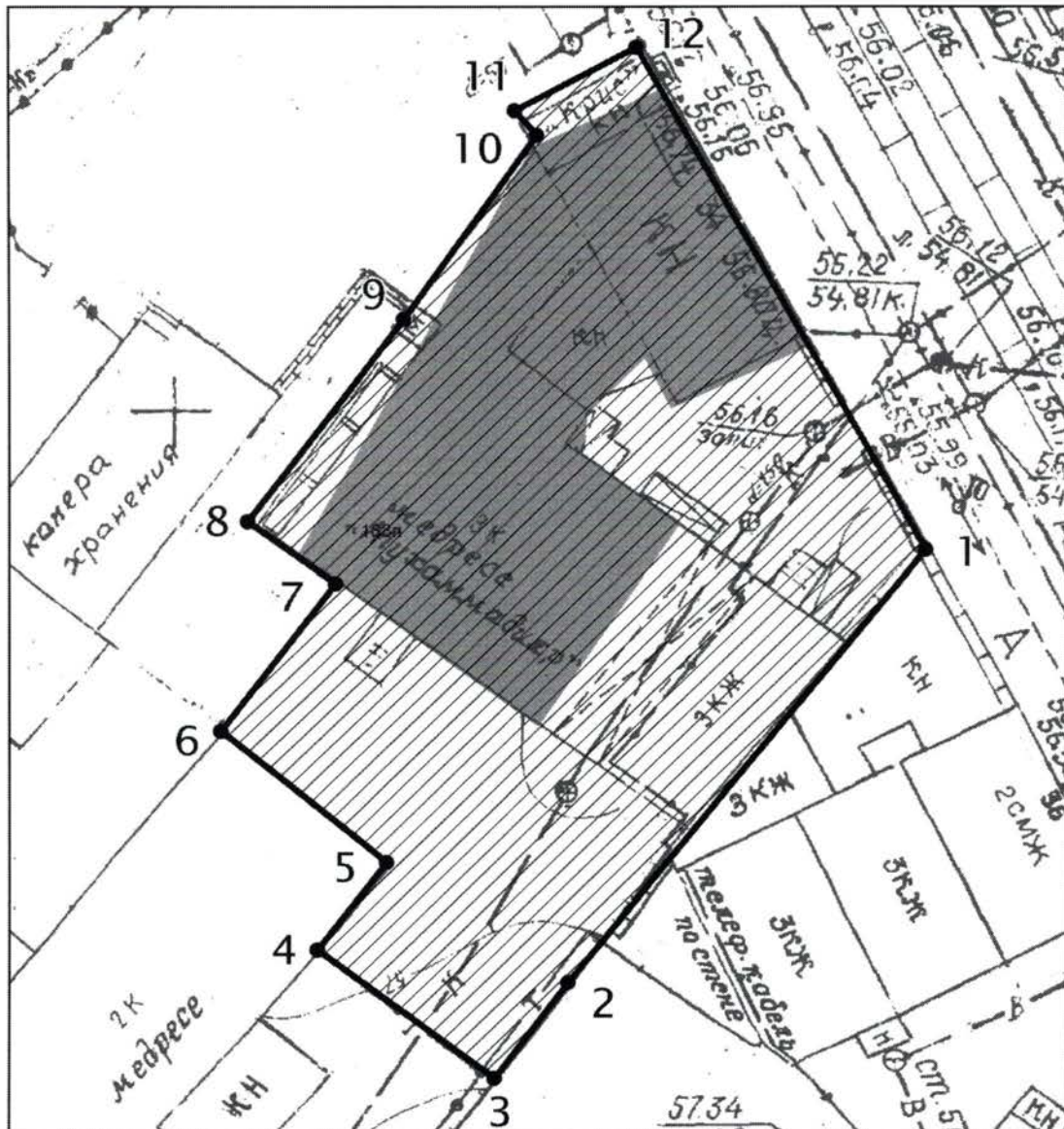
**юго-восточная часть:** по внутриквартальной границе (поворотные точки 8-7-6-5).

#### Таблица поворотных точек

границ территории объекта культурного наследия регионального значения значения «Баня», XIX в., входящего в состав объекта культурного наследия регионального значения «Усадьба «Шакир–солдата», XIX в., расположенный по адресу: г.Казань, ул. Г.Тукая, д.16

Координаты точки в местной системе координат (МСК-16)			Координаты точки во Всемирной геодезической системе координат 1984 года (WGS-84)	
№	X	Y	северная широта B	восточная долгота L
1.	475097.74	1304852.52	55° 46' 59.61"	49° 06' 32.51"
2.	475114.14	1304858.60	55° 47' 00.14"	49° 06' 32.86"
3.	475110.44	1304865.75	55° 47' 00.02"	49° 06' 33.27"
4.	475098.39	1304877.97	55° 46' 59.63"	49° 06' 33.97"
5.	475092.21	1304883.90	55° 46' 59.43"	49° 06' 34.31"
6.	475087.88	1304879.37	55° 46' 59.29"	49° 06' 34.05"
7.	475082.61	1304873.97	55° 46' 59.12"	49° 06' 33.74"
8.	475065.90	1304862.84	55° 46' 58.58"	49° 06' 33.10"
9.	475075.78	1304847.49	55° 46' 58.90"	49° 06' 32.22"
10.	475078.87	1304842.26	55° 46' 59.00"	49° 06' 31.92"
11.	475090.01	1304848.17	55° 46' 59.36"	49° 06' 32.26"

**140. Карта (схема) границ территории объекта культурного наследия** регионального значения «Здание медресе «Мухаммадия», где учились в 1889-1897 гг. писатель и драматург Камал Галиаскар, в 1893-1897 гг. революционер-большевик Хусаин Ямашев, в 1895-1904 гг. писатель и общественный деятель Фатих Амирхан, в 1900-1906 гг. драматург и артист Карим Тинчурин, в 1905-1906 гг. писатель Мажит Гафури, в 1909-1914 гг. революционер-большевик Камиль Якубов, один из первых татарских композиторов Султан Габяши», 1889 – 1897 гг., 1893 – 1897 гг., 1895 – 1904 гг., 1900 – 1906 гг., 1905 – 1906 гг., 1909 – 1914 гг., расположенный по адресу: г.Казань, ул. Г.Тукая, д.34



Условные обозначения:

- объект культурного наследия
- территория объекта культурного наследия

Топографический план объекта культурного наследия



**Картографическое описание** границ территории объекта культурного наследия регионального значения «Здание медресе «Мухаммадия», где учились в 1889-1897 гг. писатель и драматург Камал Галиаскар, в 1893-1897 гг. революционер-большевик Хусаин Ямашев, в 1895-1904 гг. писатель и общественный деятель Фатих Амирхан, в 1900-1906 гг. драматург и артист Карим Тинчурин, в 1905-1906 гг. писатель Мажит Гафури, в 1909-1914 гг. революционер-большевик Камиль Якубов, один из первых татарских композиторов Султан Габяши», 1889 – 1897 гг., 1893 – 1897 гг., 1895 – 1904 гг., 1900 – 1906 гг., 1905 – 1906 гг., 1909 – 1914 гг., расположенный по адресу: г.Казань, ул. Г.Тукая, д.34.

Граница территории объекта культурного наследия регионального значения проходит следующим образом:

**юго-западная часть:** по внутриквартальной границе земельного участка (поворотные точки 3-4-5-6-7-8);

**северо-западная часть:** от улицы Габдуллы Тукая по боковой границе земельного участка (поворотные точки 12-11-10-9-8);

**северо-восточная часть:** по улице Габдуллы Тукая по красной линии по передней границе земельного участка (поворотные точки 12-1);

**юго-восточная часть:** от улицы Габдуллы Тукая по боковой границе земельного участка (поворотные точки 1-2-3).

#### Таблица поворотных точек

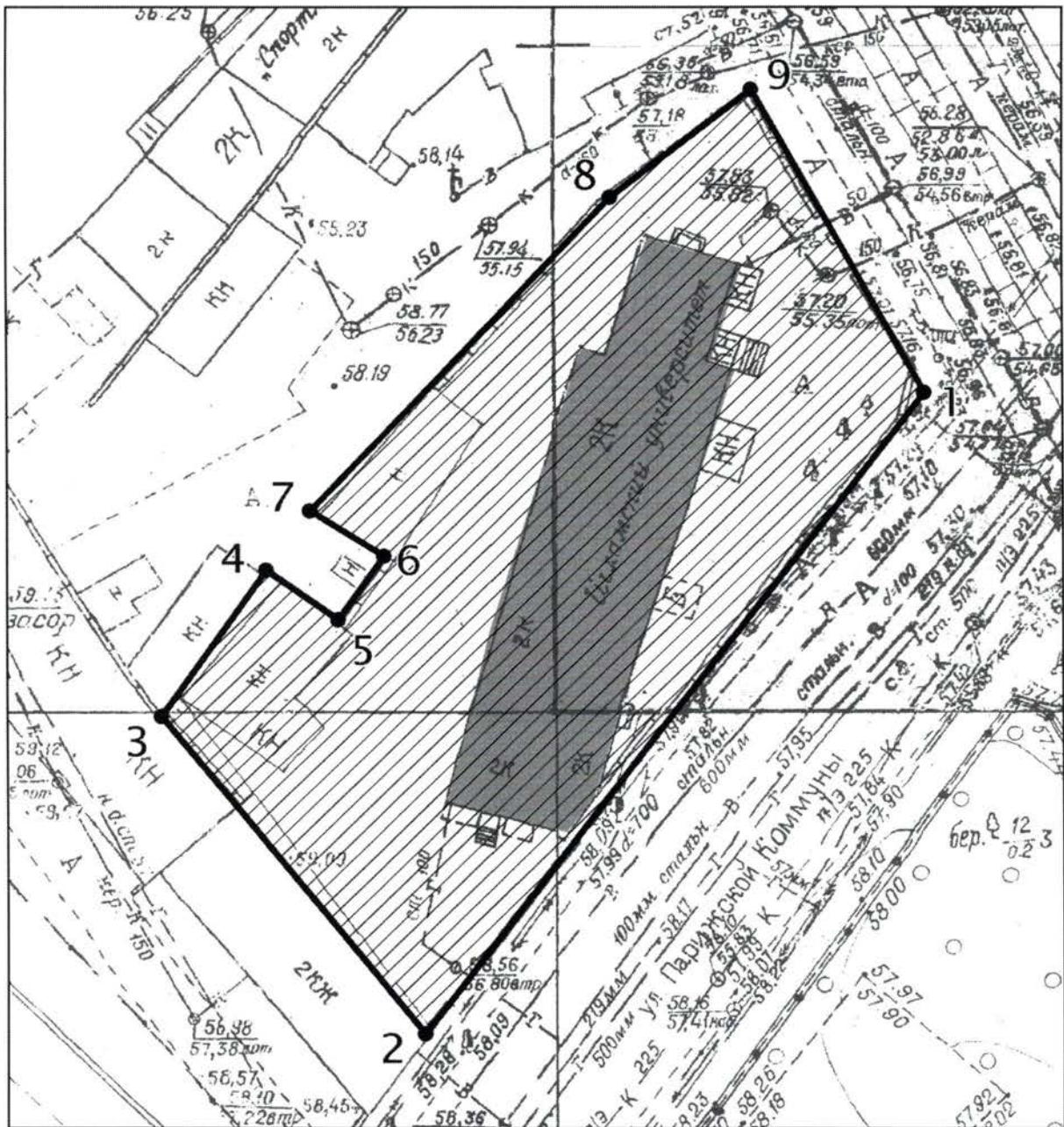
границ территории объекта культурного наследия регионального значения «Здание медресе «Мухаммадия», где учились в 1889-1897 гг. писатель и драматург Камал Галиаскар, в 1893-1897 гг. революционер-большевик Хусаин Ямашев, в 1895-1904 гг. писатель и общественный деятель Фатих Амирхан, в 1900-1906 гг. драматург и артист Карим Тинчурин, в 1905-1906 гг. писатель Мажит Гафури, в 1909-1914 гг. революционер-большевик Камиль Якубов, один из первых татарских композиторов Султан Габяши» 1889 – 1897 гг., 1893 – 1897 гг., 1895 – 1904 гг., 1900 – 1906 гг., 1905 – 1906 гг., 1909 – 1914 гг., расположенный по адресу: г.Казань, ул. Г.Тукая, д.34

Координаты точки в местной системе координат (МСК-16)			Координаты точки во Всемирной геодезической системе координат 1984 года (WGS-84)	
№	X	Y	северная широта B	восточная долгота L
1.	474959.95	1304983.21	55° 46' 55.15"	49° 06' 40.00"
2.	474936.74	1304964.94	55° 46' 54.40"	49° 06' 38.95"
3.	474931.48	1304961.11	55° 46' 54.23"	49° 06' 38.73"
4.	474938.27	1304951.87	55° 46' 54.45"	49° 06' 38.20"
5.	474942.91	1304955.52	55° 46' 54.60"	49° 06' 38.41"

6.	474950.02	1304946.97	55° 46' 54.83"	49° 06' 37.92"
7.	474957.76	1304952.89	55° 46' 55.08"	49° 06' 38.26"
8.	474961.15	1304948.35	55° 46' 55.19"	49° 06' 38.00"
9.	474971.98	1304956.36	55° 46' 55.54"	49° 06' 38.46"
10.	474981.89	1304963.32	55° 46' 55.86"	49° 06' 38.86"
11.	474983.12	1304962.10	55° 46' 55.90"	49° 06' 38.79"
12.	474986.53	1304968.37	55° 46' 56.01"	49° 06' 39.15"



**141. Карта (схема) границ территории объекта культурного наследия регионального значения «Галеевская мечеть», XIX в., расположенный по адресу: г.Казань, ул. Г.Тукая, д.40**



Условные обозначения:

- объект культурного наследия
- территория объекта культурного наследия

Топографический план объекта культурного наследия

**Картографическое описание** границ территории объекта культурного наследия регионального значения «Галеевская мечеть», XIX в., расположенный по адресу: г.Казань, ул. Г.Тукая, д.40.

Граница территории объекта культурного наследия регионального значения проходит следующим образом:

**юго-западная часть:** внутриквартальная граница земельного участка (поворотные точки 2-3);

**северо-западная часть:** от улицы Габдуллы Тукая по боковой границе земельного участка (поворотные точки 9-8-7-6-5-4-3);

**северо-восточная часть:** по улице Габдуллы Тукая до пересечения с улицей Парижская Коммуна по красной линии по передней границе земельного участка (поворотные точки 9-1);

**юго-восточная часть:** по улице Парижской Коммуны до пересечения с улицей Габдуллы Тукая по красной линии по передней границе земельного участка (поворотные точки 1-2).

#### Таблица поворотных точек

границ территории объекта культурного наследия регионального значения «Галеевская мечеть», XIX в., расположенный по адресу: г.Казань, ул. Г.Тукая, д.40

Координаты точки в местной системе координат (МСК-16)			Координаты точки во Всемирной геодезической системе координат 1984 года (WGS-84)	
№	X	Y	северная широта В	восточная долгота L
1.	474904.89	1304972.64	55° 46' 53.37"	49° 06' 39.39"
2.	474936.46	1304996.14	55° 46' 54.39"	49° 06' 40.74"
3.	474913.59	1305008.71	55° 46' 53.65"	49° 06' 41.46"
4.	474905.54	1304998.09	55° 46' 53.39"	49° 06' 40.85"
5.	474893.77	1304986.77	55° 46' 53.01"	49° 06' 40.20"



**142. Карта (схема) границ территории объекта культурного наследия регионального значения «Третья усадьба Апанаевых», первая половина XIX в., начало XX в., расположенный по адресу: г.Казань, ул. Г.Тукая, д.67/14**



Условные обозначения:



объект культурного наследия



территория объекта культурного наследия

Топографический план объекта культурного наследия

**Картографическое описание** границ территории объекта культурного наследия регионального значения «Третья усадьба Апанаевых», первая половина XIX в., начало XX в., расположенный по адресу: г.Казань, ул. Г.Тукая, д.67/14.

Граница территории объекта культурного наследия регионального значения проходит следующим образом:

**юго-западная часть:** вдоль Юнусовской площади по красной линии по передней границе земельного участка (поворотные точки 1-2);

**северо-западная часть:** от Юнусовской площади по внутриквартальной границе земельного участка (поворотные точки 2-3-4-5-6-7);

**северо-восточная часть:** от улицы Фатыха Карима по боковой границе земельного участка (поворотные точки 10-9-8-7);

**юго-восточная часть:** по улице Фатыха Карима до Юнусовской площади, по красной линии по передней границе земельного участка (поворотные точки 1-10).

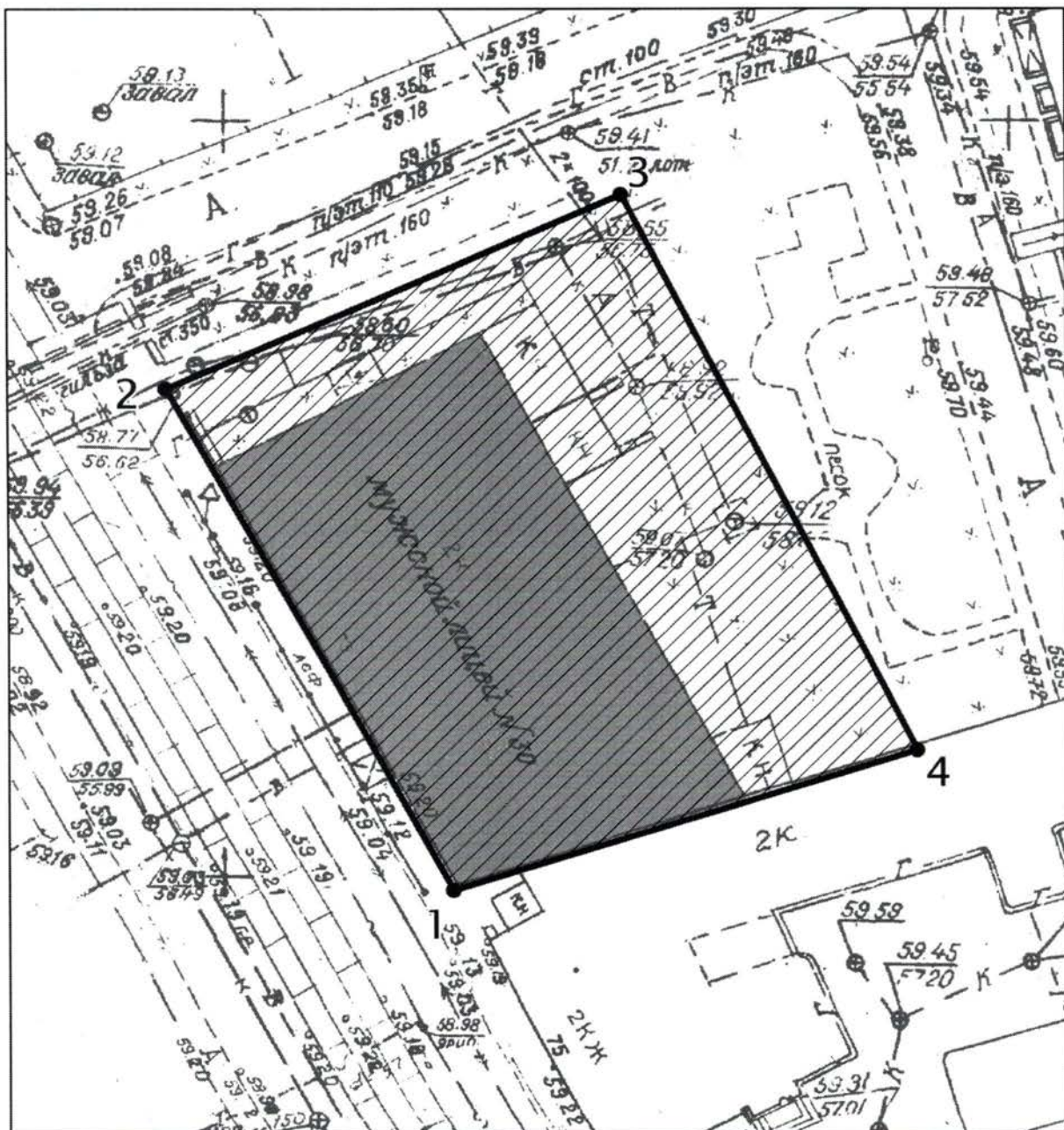
#### Таблица поворотных точек

границ территории объекта культурного наследия регионального значения «Третья усадьба Апанаевых», первая половина XIX в., начало XX в., расположенный по адресу: г.Казань, ул. Г.Тукая, д.67/14

Координаты точки в местной системе координат (МСК-16)			Координаты точки во Всемирной геодезической системе координат 1984 года (WGS-84)	
№	X	Y	северная широта В	восточная долгота L
1.	474565.04	1305277.88	55° 46' 42.37"	49° 06' 56.88"
2.	474613.26	1305255.16	55° 46' 43.93"	49° 06' 55.58"
3.	474619.47	1305276.07	55° 46' 44.13"	49° 06' 56.78"
4.	474624.76	1305296.46	55° 46' 44.30"	49° 06' 57.95"
5.	474622.59	1305296.98	55° 46' 44.23"	49° 06' 57.98"
6.	474620.74	1305298.38	55° 46' 44.17"	49° 06' 58.06"
7.	474626.32	1305311.80	55° 46' 44.35"	49° 06' 58.83"
8.	474624.47	1305316.50	55° 46' 44.29"	49° 06' 59.10"
9.	474605.92	1305323.67	55° 46' 43.69"	49° 06' 59.51"
10.	474591.40	1305331.01	55° 46' 43.22"	49° 06' 59.93"



**143. Карта (схема) границ территории объекта культурного наследия регионального значения «Дом, в котором в 1897-1902 гг. учился известный татарский революционер Хусаин Ямашев», расположенный по адресу: г.Казань, ул. Г.Тукая, д.73**



Условные обозначения:

- объект культурного наследия
- территория объекта культурного наследия

Топографический план объекта культурного наследия

**Картографическое описание** границ территории объекта культурного наследия регионального значения «Дом, в котором в 1897-1902 гг. учился известный татарский революционер Хусаин Ямашев», расположенный по адресу: г.Казань, ул. Г.Тукая, д.73.

Граница территории объекта культурного наследия регионального значения проходит следующим образом:

**юго-западная часть:** по улице Габдуллы Тукая по красной линии по передней границе земельного участка (поворотные точки 1-2);

**северо-западная часть:** от улицы Габдуллы Тукая по боковой границе земельного участка (поворотные точки 2-3);

**северо-восточная часть:** внутриквартальная граница земельного участка (поворотные точки 3-4);

**юго-восточная часть:** от улицы Габдуллы Тукая по боковой границе земельного участка (поворотные точки 1-4).

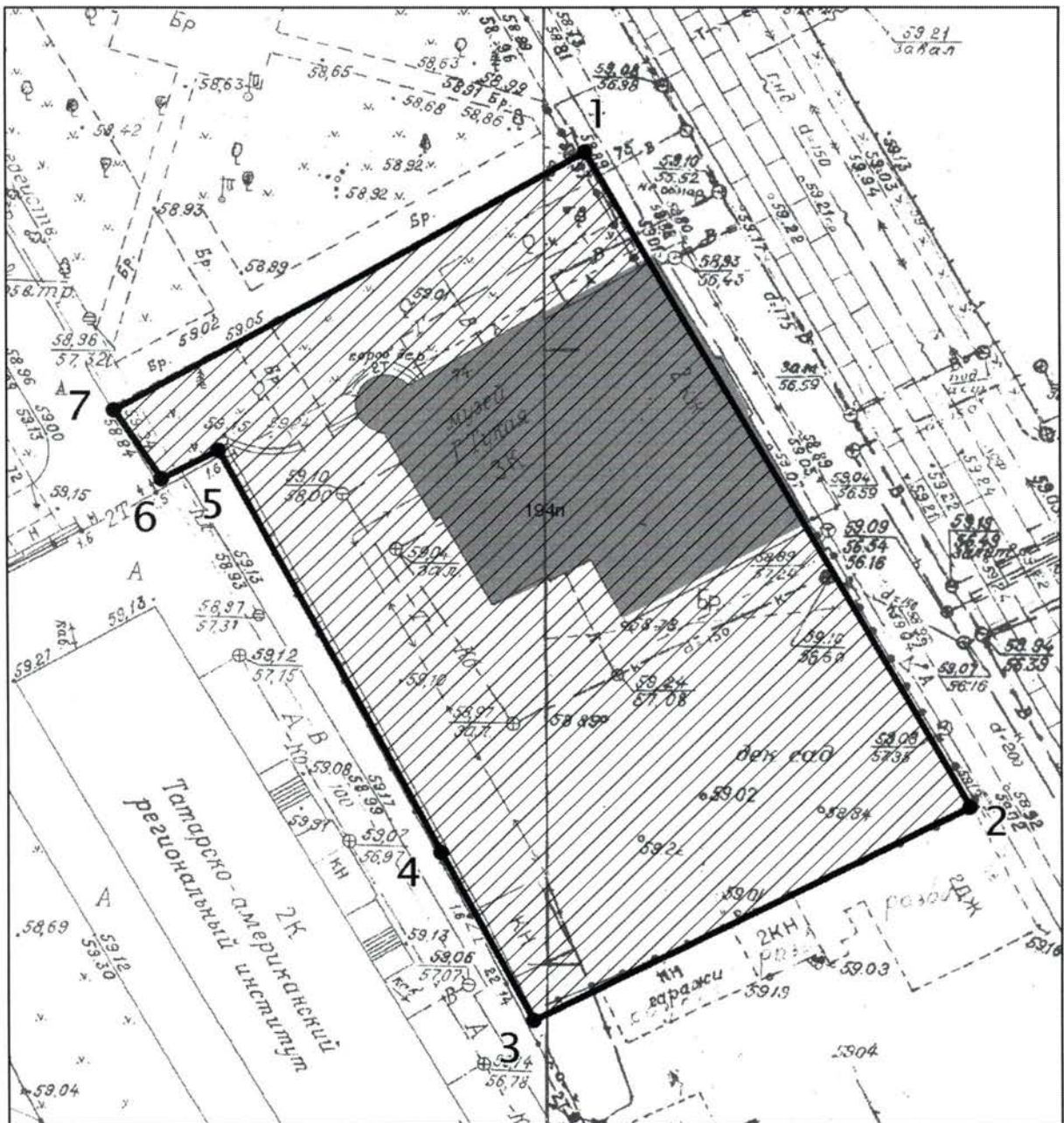
#### Таблица поворотных точек

границ территории объекта культурного наследия регионального значения «Дом, в котором в 1897-1902 гг. учился известный татарский революционер Хусаин Ямашев», расположенный по адресу: г.Казань, ул. Г.Тукая, д.73

Координаты точки в местной системе координат (МСК-16)			Координаты точки во Всемирной геодезической системе координат 1984 года (WGS-84)	
№	X	Y	северная широта B	восточная долгота L
1.	474416.63	1305309.61	55° 46' 37.57"	49° 06' 58.69"
2.	474449.70	1305291.61	55° 46' 38.64"	49° 06' 57.66"
3.	474462.73	1305320.36	55° 46' 39.06"	49° 06' 59.31"
4.	474425.94	1305339.05	55° 46' 37.87"	49° 07' 00.38"



**144. Карта (схема) границ территории объекта культурного наследия регионального значения «Дом Шамякина», конец XIX в., расположенный по адресу: г.Казань, ул. Г.Тукая, д.74**



Условные обозначения:

- объект культурного наследия
- территория объекта культурного наследия

Топографический план объекта культурного наследия

**Картографическое описание** границ территории объекта культурного наследия регионального значения «Дом Шамяля», конец XIX в., расположенный по адресу: г.Казань, ул. Г.Тукая, д.74.

Граница территории объекта культурного наследия регионального значения проходит следующим образом:

**юго-западная часть:** от Юнусовской площади по внутриквартальной границе земельного участка (поворотные точки 7-6-5-4-3);

**северо-западная часть:** вдоль Юнусовской площади по красной линии, по передней границе земельного участка (поворотные точки 1-7);

**северо-восточная часть:** от Юнусовской площади по улице Габдуллы Тукая по красной линии по передней границе земельного участка (поворотные точки 1-2);

**юго-восточная часть:** от улицы Габдуллы Тукая по боковой границе земельного участка (поворотные точки 2-3).

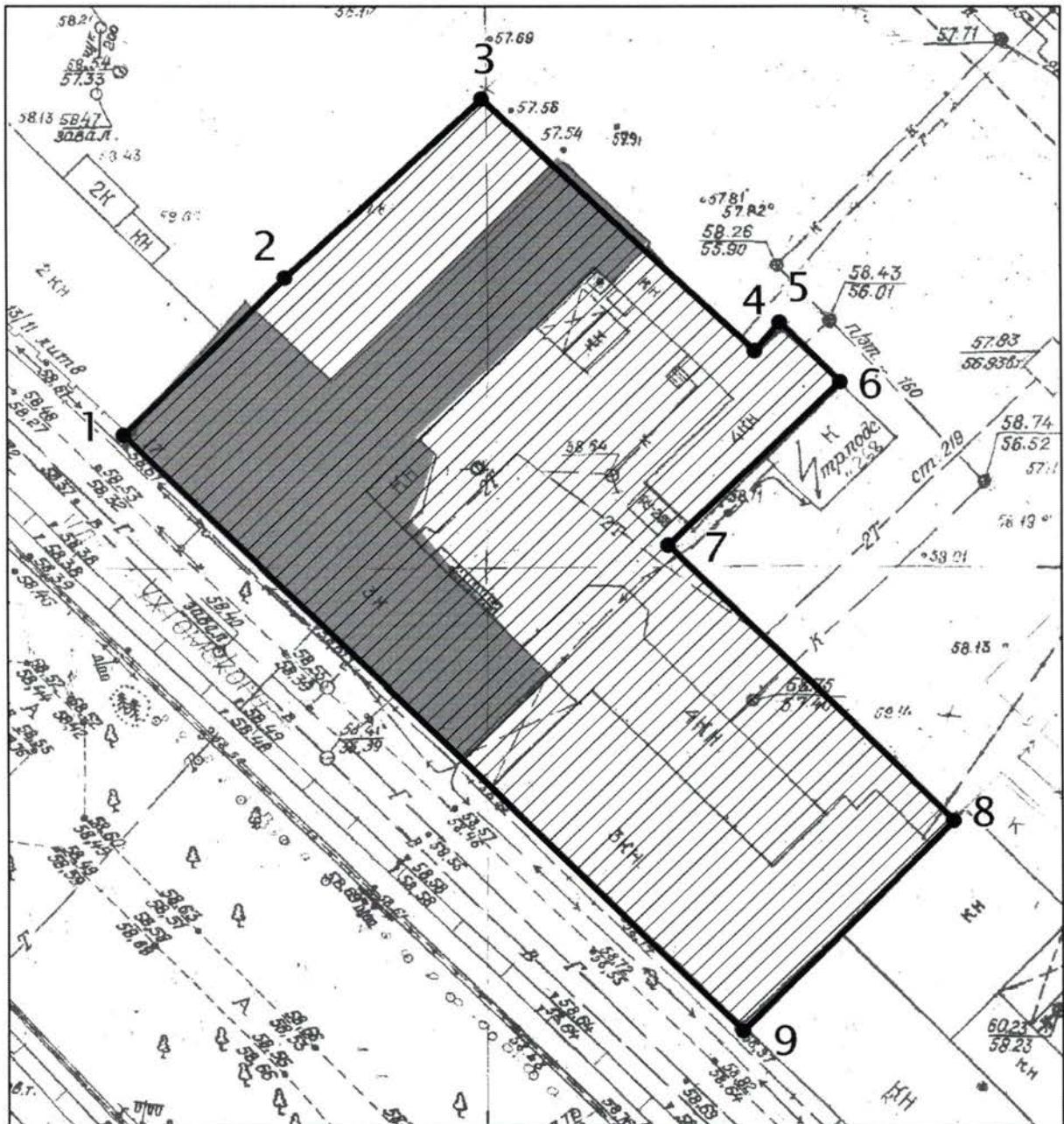
**Таблица поворотных точек**

границ территории объекта культурного наследия регионального значения «Дом Шамяля», конец XIX в., расположенный по адресу: г.Казань, ул. Г.Тукая, д.74



Координаты точки в местной системе координат (МСК-16)			Координаты точки во Всемирной геодезической системе координат 1984 года (WGS-84)	
№	X	Y	северная широта В	восточная долгота L
1.	474483.67	1305248.34	55° 46' 39.74"	49° 06' 55.18"
2.	474430.20	1305278.21	55° 46' 38.01"	49° 06' 56.89"
3.	474412.84	1305243.55	55° 46' 37.45"	49° 06' 54.90"
4.	474426.44	1305236.73	55° 46' 37.89"	49° 06' 54.51"
5.	474459.20	1305219.61	55° 46' 38.95"	49° 06' 53.53"
6.	474457.03	1305215.08	55° 46' 38.88"	49° 06' 53.27"
7.	474462.60	1305211.42	55° 46' 39.06"	49° 06' 53.06"



**145. Карта (схема) границ территории объекта культурного наследия** регионального значения «Склады Гаврилова Т.А. – Половникова Н.Ф.», середина XIX в., 1877 г., середина 30–х гг. XX в., расположенный по адресу: г.Казань, ул. Бурхана Шахиди, д.17



Условные обозначения:

-  объект культурного наследия
-  территория объекта культурного наследия

Топографический план объекта культурного наследия

**Картографическое описание** границ территории объекта культурного наследия регионального «Склады Гаврилова Т.А. – Половникова Н.Ф.», середина XIX в., 1877 г., середина 30–х гг. XX в., расположенный по адресу: г.Казань, ул. Бурхана Шахиди, д.17.

Граница территории объекта культурного наследия регионального значения проходит следующим образом:

**юго-западная часть:** по улице Бурхана Шахиди по красной линии по передней границе земельного участка (поворотные точки 1-9);

**северо-западная часть:** от улицы Бурхана Шахиди по боковой границе земельного участка (поворотные точки 1-2-3);

**северо-восточная часть:** от улицы Бурхана Шахиди по боковой границе земельного участка (поворотные точки 9-8);

**юго-восточная часть:** внутриквартальная граница земельного участка (поворотные точки 3-4-5-6-7-8).

#### Таблица поворотных точек

границ территории объекта культурного наследия регионального значения «Склады Гаврилова Т.А. – Половникова Н.Ф.», середина XIX в., 1877 г., середина 30–х гг. XX в. расположенный по адресу: г.Казань, ул. Бурхана Шахиди, д.17

Координаты точки в местной системе координат (МСК-16)			Координаты точки во Всемирной геодезической системе координат 1984 года (WGS-84)	
№	X	Y	северная широта В	восточная долгота L
1.	475478.58	1304663.26	55° 47' 11.93"	49° 06' 21.67"
2.	475492.50	1304676.95	55° 47' 12.38"	49° 06' 22.46"
3.	475508.29	1304693.67	55° 47' 12.89"	49° 06' 23.42"
4.	475486.04	1304717.04	55° 47' 12.17"	49° 06' 24.76"
5.	475488.52	1304719.13	55° 47' 12.25"	49° 06' 24.88"
6.	475483.27	1304724.19	55° 47' 12.08"	49° 06' 25.17"
7.	475468.72	1304709.57	55° 47' 11.61"	49° 06' 24.33"
8.	475444.31	1304733.82	55° 47' 10.82"	49° 06' 25.72"
9.	475425.74	1304715.89	55° 47' 10.22"	49° 06' 24.69"





**Картографическое описание** границ территории объекта культурного наследия регионального значения «Церковь Тихвинская», XVIII в., XIX в. расположенный по адресу: г.Казань, ул. Михаила Худякова, д.4.

Граница территории объекта культурного наследия регионального значения проходит следующим образом:

**юго-западная часть:** от улицы Михаила Худякова по боковой границе земельного участка (поворотные точки 10-1);

**северо-западная часть:** по внутриквартальной границе земельного участка (поворотные точки 1-2-3-4-5-6-7);

**северо-восточная часть:** от улицы Михаила Худякова по боковой границе земельного участка (поворотные точки 8-7);

**юго-восточная часть:** по улице Михаила Худякова по красной линии по передней границе земельного участка (поворотные точки 10-9-8).

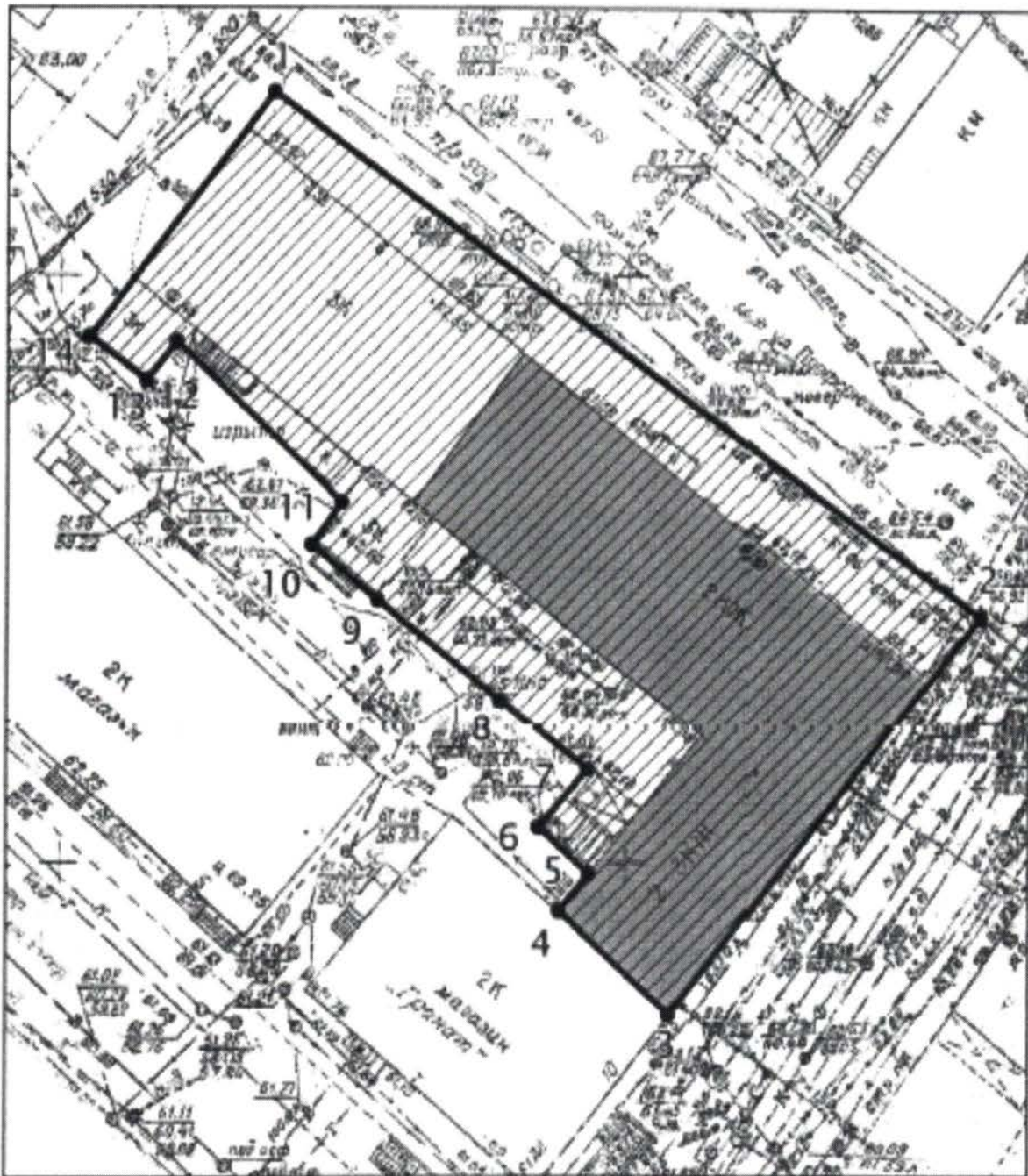
#### Таблица поворотных точек

границ территории объекта культурного наследия регионального значения «Церковь Тихвинская», XVIII в., XIX в., расположенный по адресу: г.Казань, ул. Михаила Худякова, д.4

Координаты точки в местной системе координат (МСК-16)			Координаты точки во Всемирной геодезической системе координат 1984 года (WGS-84)	
№	X	Y	северная широта В	восточная долгота L
1.	475166.23	1304976.36	55° 47' 01.82"	49° 06' 39.62"
2.	475173.68	1304997.61	55° 47' 02.06"	49° 06' 40.84"
3.	475174.62	1305009.12	55° 47' 02.09"	49° 06' 41.50"
4.	475163.79	1305008.95	55° 47' 01.74"	49° 06' 41.49"
5.	475162.87	1305010.87	55° 47' 01.71"	49° 06' 41.60"
6.	475163.50	1305023.07	55° 47' 01.73"	49° 06' 42.30"
7.	475160.41	1305029.17	55° 47' 01.63"	49° 06' 42.65"
8.	475141.86	1305034.25	55° 47' 01.03"	49° 06' 42.94"
9.	475136.90	1305019.61	55° 47' 00.87"	49° 06' 42.10"
10.	475133.14	1304981.63	55° 47' 00.75"	49° 06' 39.92"



1. **Карта (схема) границ территории объекта культурного наследия** регионального значения «Дом Потехина», 1830 г., расположенный по адресу: г.Казань, ул. Чернышевского, д.10



Условные обозначения:

 объект культурного наследия

 территория объекта культурного наследия

Топографический план объекта культурного наследия

**Картографическое описание** границ территории объекта культурного наследия регионального значения «Дом Потехина», 1830 г., расположенный по адресу: г.Казань, ул. Чернышевского, д.10.

Граница территории объекта культурного наследия регионального значения проходит следующим образом:

**юго-западная часть:** по внутриквартальной границе земельного участка (поворотные точки 3-4-5-6-7-8-9-10-11-12-13-14);

**северо-западная часть:** от ул.Профсоюзной по боковой границе земельного участка (поворотные точки 1-14);

**северо-восточная часть:** по ул.Профсоюзной до пересечения с ул.Чернышевского по красной линии, по передней границе земельного участка (поворотные точки 1-2);

**юго-восточная часть:** по улице Чернышевского до пересечения с ул.Профсоюзная по красной линии, по передней границе земельного участка (поворотные точки 3-2).

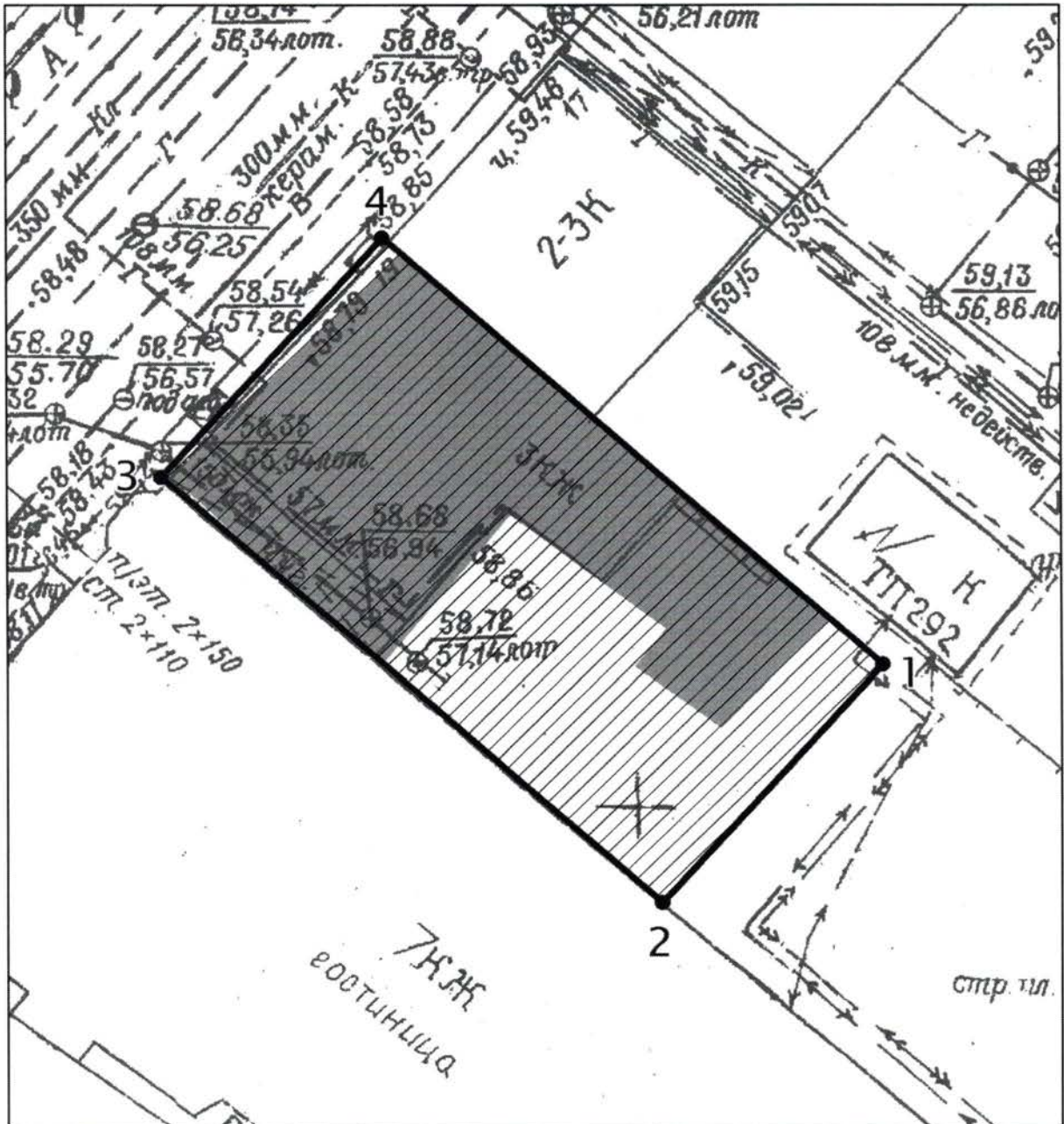
**Таблица поворотных точек**

границ территории объекта культурного наследия регионального значения «Дом Потехина», 1830 г., расположенный по адресу: г.Казань, ул. Чернышевского, д.10


Координаты точки в местной системе координат (МСК-16)			Координаты точки во Всемирной геодезической системе координат 1984 года (WGS-84)	
№	X	Y	северная широта В	восточная долгота L
1.	476282.63	1304911.87	55° 47' 37.92"	49° 06' 35.99"
2.	476238.17	1304973.94	55° 47' 36.48"	49° 06' 39.55"
3.	476204.11	1304946.80	55° 47' 35.38"	49° 06' 37.99"
4.	476213.07	1304937.21	55° 47' 35.67"	49° 06' 37.44"
5.	476216.17	1304939.82	55° 47' 35.77"	49° 06' 37.59"
6.	476220.18	1304935.28	55° 47' 35.90"	49° 06' 37.33"
7.	476225.14	1304939.63	55° 47' 36.06"	49° 06' 37.58"
8.	476231.00	1304931.96	55° 47' 36.25"	49° 06' 37.14"
9.	476239.65	1304921.15	55° 47' 36.53"	49° 06' 36.52"
10.	476244.28	1304915.22	55° 47' 36.68"	49° 06' 36.18"
11.	476248.00	1304918.00	55° 47' 36.80"	49° 06' 36.34"
12.	476261.59	1304903.18	55° 47' 37.24"	49° 06' 35.49"
13.	476258.19	1304900.57	55° 47' 37.13"	49° 06' 35.34"
14.	476261.89	1304895.68	55° 47' 37.25"	49° 06' 35.06"



**148. Карта (схема) границ территории объекта культурного наследия** регионального значения «Дом купца Д.В. Брагина», вторая половина XIX в., 1894 – 1896 гг., расположенный по адресу: г.Казань, ул. Чернышевского, д.19



Условные обозначения:



объект культурного наследия

территория объекта культурного наследия

Топографический план объекта культурного наследия

**Картографическое описание** границ территории объекта культурного наследия регионального значения «Дом купца Д.В. Брагина», вторая половина XIX в., 1894 – 1896 гг., расположенный по адресу: г.Казань, ул. Чернышевского, д.19.

Граница территории объекта культурного наследия регионального значения проходит следующим образом:

**юго-западная часть:** от улицы Чернышевского по боковой границе земельного участка (поворотные точки 3-2);

**северо-западная часть:** по улице Чернышевского по красной линии по передней границе земельного участка (поворотные точки 3-4);

**северо-восточная часть:** от улицы Чернышевского по боковой границе земельного участка (поворотные точки 4-1);

**юго-восточная часть:** по внутриквартальной границе земельного участка (поворотные точки 2-1).

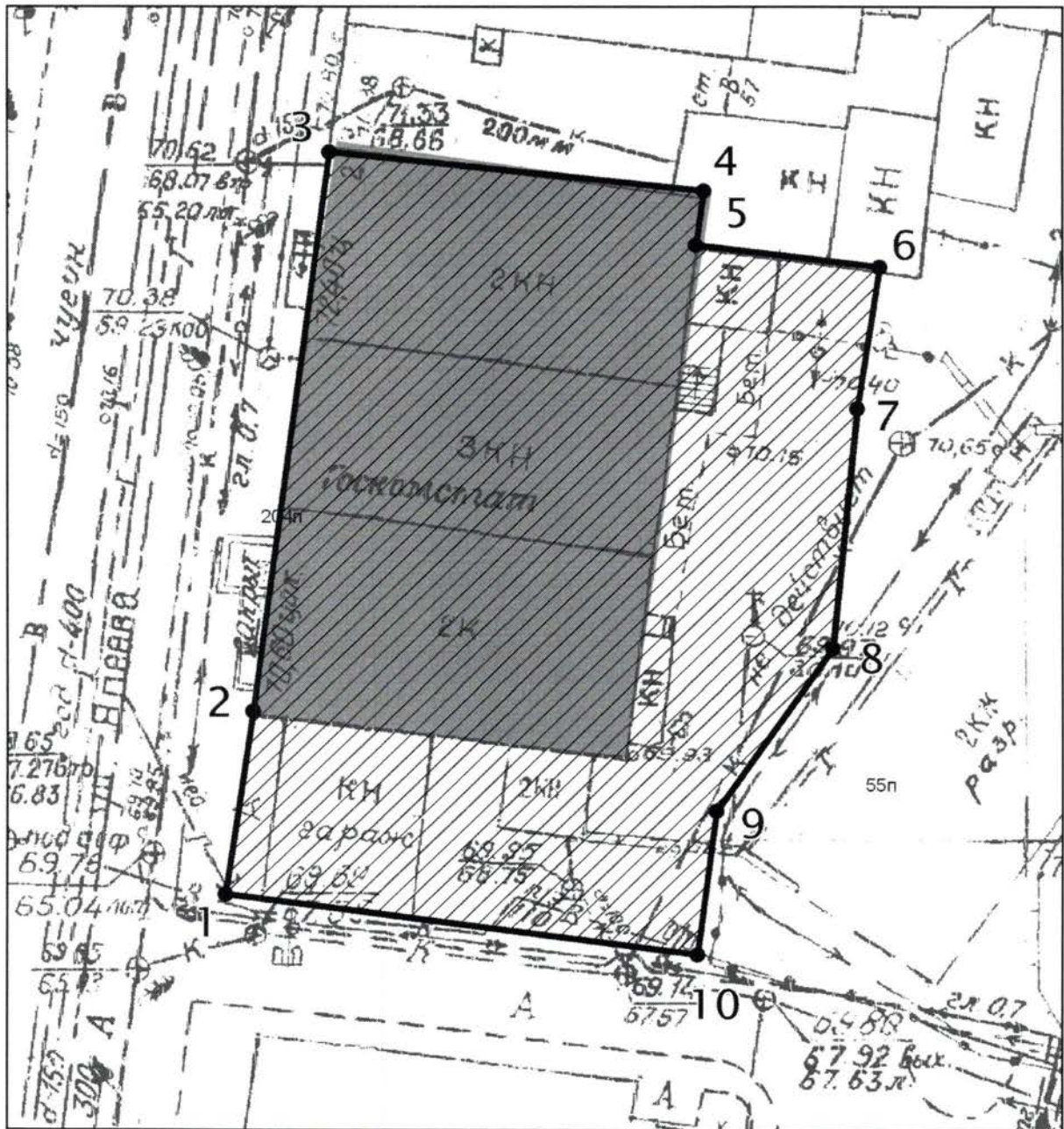
#### Таблица поворотных точек

границ территории объекта культурного наследия регионального значения «Дом купца Д.В. Брагина», вторая половина XIX в., 1894 – 1896 гг., расположенный по адресу: г.Казань, ул. Чернышевского, д.19

Координаты точки в местной системе координат (МСК-16)			Координаты точки во Всемирной геодезической системе координат 1984 года (WGS-84)	
№	X	Y	северная широта B	восточная долгота L
1.	476073.87	1304905.30	55° 47' 31.17"	49° 06' 35.60"
2.	476062.10	1304894.68	55° 47' 30.79"	49° 06' 34.99"
3.	476083.41	1304870.62	55° 47' 31.48"	49° 06' 33.61"
4.	476095.49	1304881.23	55° 47' 31.87"	49° 06' 34.22"



**149. Карта (схема) границ территории объекта культурного наследия регионального значения «Церковь Макария», XIX в., расположенный по адресу: г.Казань, ул. Япеева, д.2**



Условные обозначения:

- объект культурного наследия
- территория объекта культурного наследия

Топографический план объекта культурного наследия

**Картографическое описание** границ территории объекта культурного наследия регионального значения «Церковь Макария», XIX в., расположенный по адресу: г.Казань, ул. Япеева, д.2.

Граница территории объекта культурного наследия регионального значения проходит следующим образом:

**юго-западная часть:** от улицы Япеева по боковой границе земельного участка (поворотные точки 1-10);

**северо-западная часть:** по улице Япеева по красной линии по передней границе земельного участка (поворотные точки 1-2-3);

**северо-восточная часть:** от улицы Япеева по боковой границе земельного участка (поворотные точки 3-4-5-6);

**юго-восточная часть:** внутриквартальная граница земельного участка (поворотные точки 10-9-8-7-6).

**Таблица поворотных точек**

границ территории объекта культурного наследия регионального значения «Церковь Макария», XIX в., расположенный по адресу: г.Казань, ул. Япеева, д.2

Координаты точки в местной системе координат (МСК-16)			Координаты точки во Всемирной геодезической системе координат 1984 года (WGS-84)	
№	X	Y	северная широта В	восточная долгота L
1.	476564.77	1305254.60	55° 47' 47.03"	49° 06' 55.68"
2.	476573.74	1305255.81	55° 47' 47.32"	49° 06' 55.75"
3.	476601.58	1305259.43	55° 47' 48.22"	49° 06' 55.96"
4.	476599.74	1305277.38	55° 47' 48.16"	49° 06' 56.99"
5.	476596.96	1305277.04	55° 47' 48.07"	49° 06' 56.97"
6.	476595.73	1305285.75	55° 47' 48.03"	49° 06' 57.47"
7.	476588.93	1305284.71	55° 47' 47.81"	49° 06' 57.41"
8.	476576.87	1305283.51	55° 47' 47.42"	49° 06' 57.34"
9.	476568.82	1305278.12	55° 47' 47.16"	49° 06' 57.03"
10.	476561.70	1305277.08	55° 47' 46.93"	49° 06' 56.97"



Приложение № 2  
к приказу Комитета  
Республики Татарстан  
по охране объектов культурного  
наследия  
от « 09 » 10.2019 № 114-П

### **Режим использования**

территорий объектов культурного наследия регионального значения,  
расположенных на территории города Казани

В границах территорий объектов культурного наследия регионального значения, расположенных на территории города Казани, **разрешается:**

Консервация, реставрация и ремонт объекта культурного наследия (без изменения качеств, составляющих предмет охраны), на основании проектной документацией, разработанной по реставрационному заданию и согласованной уполномоченным государственным органом охраны объектов культурного наследия Республики Татарстан после прохождения государственной историко-культурной экспертизы (ГИКЭ).

Воссоздание-регенерация на научной основе утраченных архитектурных и исторических элементов (парапетной решетки, декора и т.д.), архитектурных акцентов, ценных в мемориальном и архитектурно-ансамблевом отношении.

Приспособление объекта культурного наследия (без изменения качеств, составляющих предмет охраны) для современного использования в соответствии с разрешенными видами функционального использования.

Снос диссонансных сооружений, временных сооружений и поздних пристроев, не представляющих историко-культурной ценности.

Капитальный ремонт существующих объектов инженерной инфраструктуры, снятие с фасада разводных труб, прокладка новых после археологического исследования.

Установка на фасадах объекта культурного наследия информационных надписей и обозначений, мемориальных досок не выше 1 этажа, учитывая восприятие людей с ограниченными возможностями. Ширина информационных надписей не должна превышать 2/3 ширины простенка между окнами.

Благоустройство территории объекта культурного наследия с сохранением исторического рельефа и использованием исторических традиционных строительных материалов (дерево, камень, красный кирпич) в покрытиях дорог, пешеходных дорожек, площадок обзора, малых архитектурных формах и оборудовании для освещения.

Обеспечение визуального восприятия объекта культурного наследия в его историко-градостроительной и природной среде, снос дисгармоничной зелени неценных пород (американский клён), сохранение традиционных видов деревьев и кустарников, высадка новых зеленых насаждений традиционных для города пород деревьев.

Обеспечение пожарной безопасности объекта культурного наследия и его защиты от динамических воздействий.

Все вышеуказанные работы проводятся на основании письменного разрешения на проведение работ по сохранению объектов культурного наследия, выданного государственным органом охраны объектов культурного наследия Республики Татарстан, заданием на разработку проектной документации и проектной документации по сохранению объектов культурного наследия, получившей положительное заключение государственной историко-культурной экспертизы.

В границах территорий объектов культурного наследия регионального значения, расположенных на территории города Казани, **запрещается:**

Строительство, за исключением применения специальных мер, направленных на комплексное сохранение объекта культурного наследия и регенерацию его историко-градостроительной или природной среды – в соответствии со специальным проектом реставрации, согласованным и утвержденным в установленном порядке.

Установка на фасадах и крыше объекта культурного наследия кондиционеров, крупногабаритных антенн и иных элементов инженерного оборудования.

Прокладка инженерных систем, коммуникаций и установка инженерного оборудования наземным способом.

Прокладка инженерных коммуникаций, инженерного оборудования и благоустройство территории без специально разработанных проектов, исключающих изменение уровня грунтовых вод, нарушение гидрологии и т.п.

Изменение исторического ландшафта местности, установка киосков, павильонов, навесов, малых архитектурных форм за исключением восстановления утраченных.

Вырубка ценных пород деревьев за исключением санитарных рубок.