


**ИСПОЛНИТЕЛЬНЫЙ КОМИТЕТ
РОЖДЕСТВЕНСКОГО
СЕЛЬСКОГО ПОСЕЛЕНИЯ
ЛАИШЕВСКОГО
МУНИЦИПАЛЬНОГО РАЙОНА
РЕСПУБЛИКИ ТАТАРСТАН**

422631 д. Дятлово,
ул. Юности, д. 1
тел: 4-74-98



**ТАТАРСТАН РЕСПУБЛИКАСЫ
ЛАЕШ МУНИЦИПАЛЬ
РАЙОНЫ
РОЖДЕСТВЕНО АВЫЛ
ЖИРЛЕГЕ БАШКАМА
КОМИТЕТЫ**

422631 Дятлово авылы,
Яшьлек урамы, 1 нчы йорт,
тел: 4-74-98

№ 6

«30» июля 2019 года

ПОСТАНОВЛЕНИЕ

КАРАР

Об утверждении реестра и схемы мест (площадок) накопления твердых коммунальных отходов

В соответствии с постановлением Правительства Российской Федерации от 31.08.2019 № 1039 «Об утверждении Правил обустройства мест (площадок) накопления твердых коммунальных отходов и ведения их реестра», постановляю:

1. Утвердить:

- реестр мест (площадок) накопления твердых коммунальных отходов на территории Рождественского сельского поселения (приложение № 1);
- схему расположения мест (площадок) накопления твердых коммунальных отходов Рождественского сельского поселения (приложение № 2).

2. Опубликовать (обнародовать) настоящее постановление на официальном портале правовой информации Республики Татарстан в информационно-телекоммуникационной сети Интернет по веб-адресу: <http://pravo.tatarstan.ru> и на официальном сайте Лаишевского муниципального района в информационно-телекоммуникационной сети Интернет по веб-адресу: <http://laishevo.tatarstan.ru>.

3. Контроль за исполнением настоящего постановления оставляю за собой.

**Руководитель Исполнительного комитета
Рождественского сельского поселения
Лаишевского муниципального района
Республики Татарстан**



С.М. Гуцу



С.М. Гупу

Утверждаю:

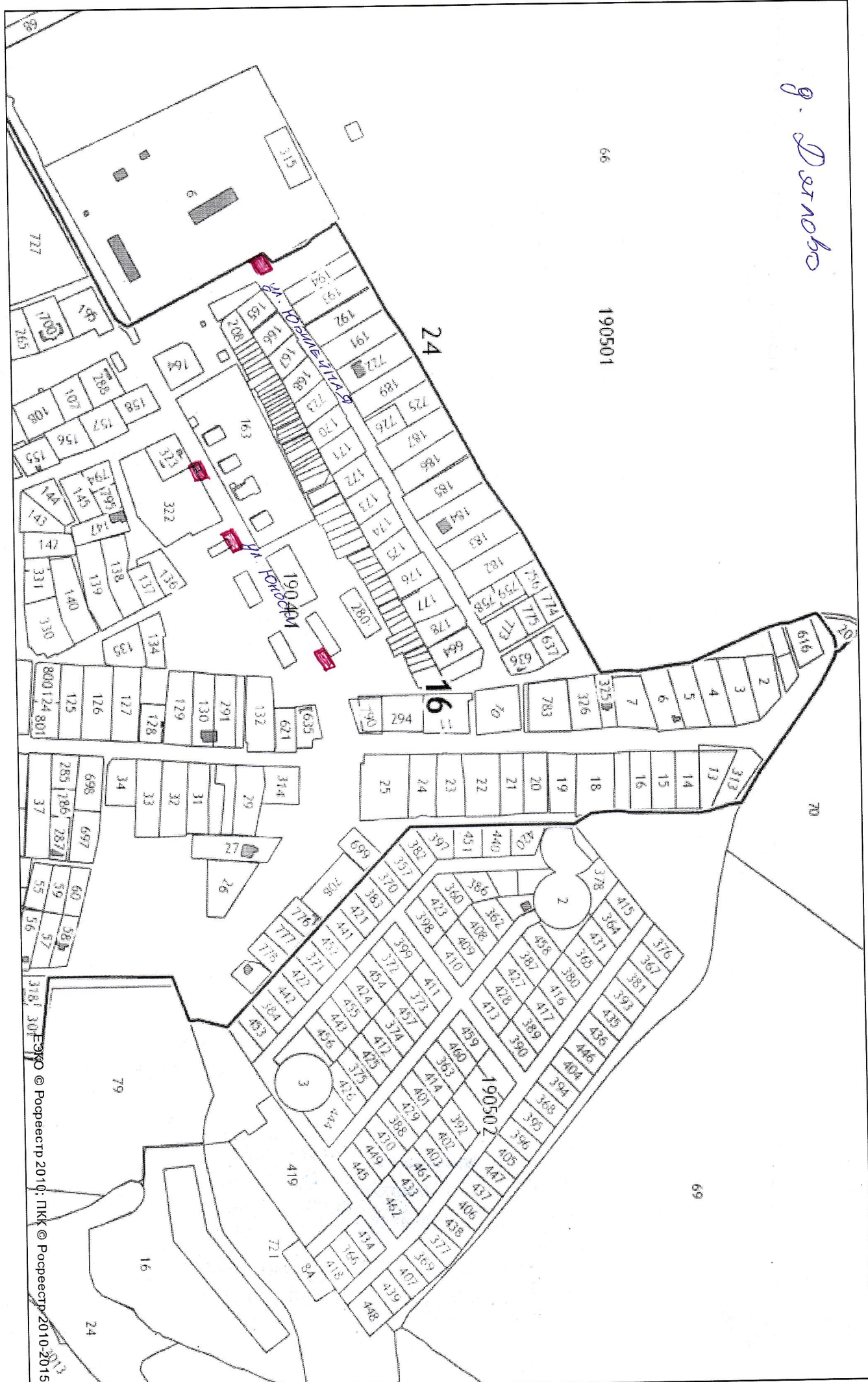
Руководитель Исполнительного комитета

Рождественского сельского поселения

№ п/п	Муниципальное образование	Адрес места (площадки) накопления ТКО	Географические координаты	Данные о технических характеристиках					Собственник места (площадки) накопления ТКО	Источник образования ТКО
				Сведения о покрытии	Площадь	количество контейнеров (бункеров)	Объем контейнера (бункера)			
1.	Рождественское сельское поселение	с. Рождественно ул. Центральная		бетон	10 кв.м	4	0,75	Исполнительный комитет Рождественского сельского поселения	население	
2.	Рождественское сельское поселение	с. Рождественно ул. Центральная		бетон	10 кв.м	4	0,75	Исполнительный комитет Рождественского сельского поселения	население	
3.	Рождественское сельское поселение	с. Рождественно ул. Центральная		бетон	10 кв.м	5	0,75	Исполнительный комитет Рождественского сельского поселения	население	
4.	Рождественское сельское поселение	с. Рождественно ул. Калинина		бетон	6 кв.м	3	0,75	Исполнительный комитет Рождественского сельского поселения	население	
5.	Рождественское сельское поселение	с. Рождественно ул. Калинина		бетон	6 кв.м	2	0,75	Исполнительный комитет Рождественского сельского поселения	население	
6.	Рождественское сельское поселение	д. Дятлово ул. Юности		бетон	6 кв.м	2	0,75	Исполнительный комитет Рождественского сельского поселения	население	
7.	Рождественское сельское поселение	д. Дятлово ул. Юности		бетон	6 кв.м	3	0,75	Исполнительный комитет Рождественского сельского поселения	население	

8.	Рождественское сельское поселение	д. Дятлово ул. Юности		бетон	10 кв.м	4	0,75	Исполнительный комитет Рождественского сельского поселения	население
9.	Рождественское сельское поселение	д. Дятлово ул. Юбилейная		бетон	18 кв.м	2	8 куб	Исполнительный комитет Рождественского сельского поселения	население
10.	Рождественское сельское поселение	д. Тангачи ул. Рассвет		бетон	18 кв.м	2	8 куб	Исполнительный комитет Рождественского сельского поселения	население
11.	Рождественское сельское поселение	с. Сингели ул. Г. Камала		бетон	6 кв.м	3	0,75	Исполнительный комитет Рождественского сельского поселения	население
12.	Рождественское сельское поселение	с. Сингели ул. А. Кутуя		бетон	6 кв.м	3	0,75	Исполнительный комитет Рождественского сельского поселения	население
13.	Рождественское сельское поселение	с. Сингели ул. Березовая		бетон	6 кв.м	0		Исполнительный комитет Рождественского сельского поселения	население
14.	Рождественское сельское поселение	с. Сингели ул. Березовая		бетон	18 кв.м	1	8 куб	Исполнительный комитет Рождественского сельского поселения	население

g. Darnoko



66

190501

24

16

70

69

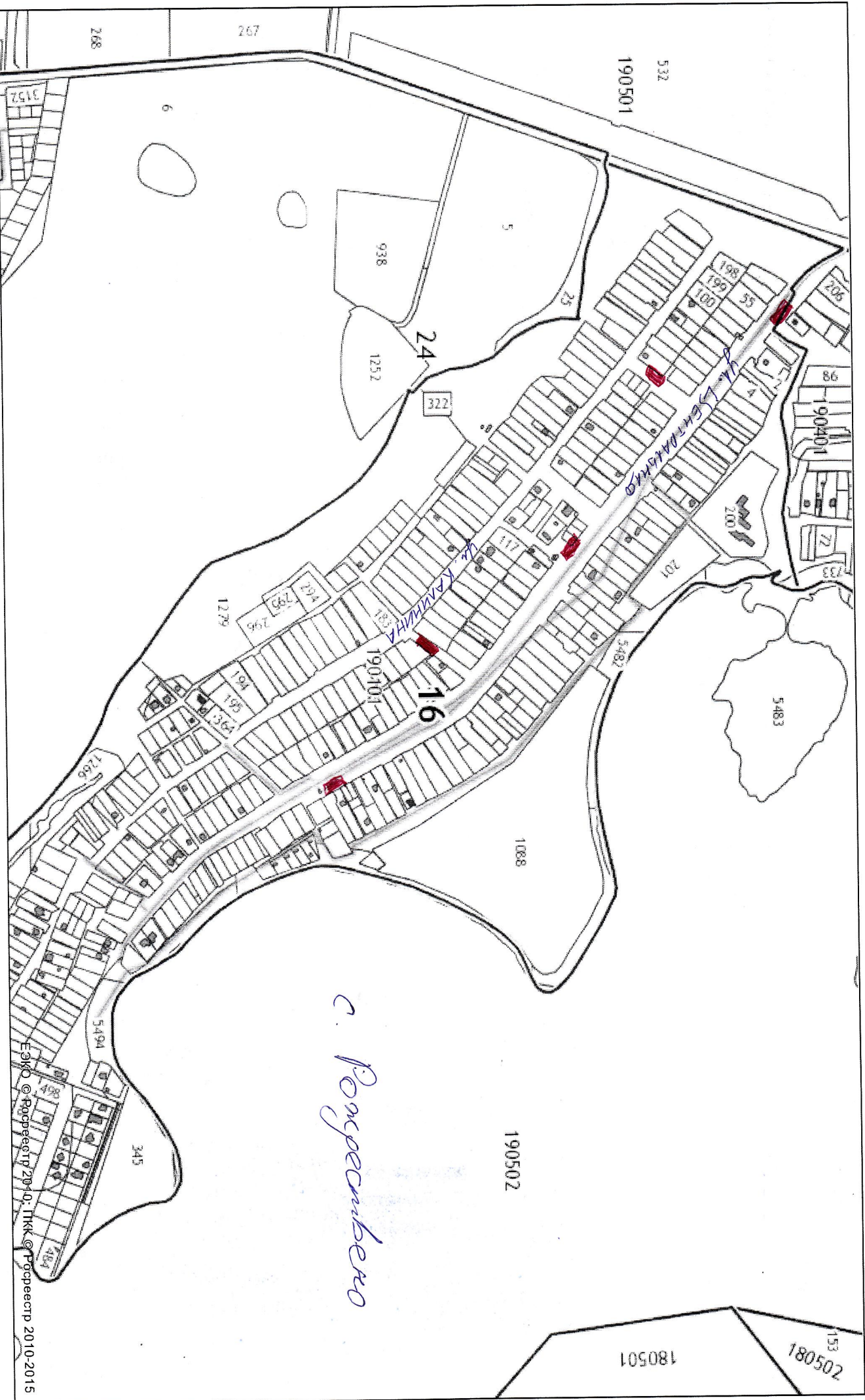
0 0,15 0,3

20 27 2010

2010 2015

ESKO © Подрестр 2010; НК © Подрестр 2010-2015





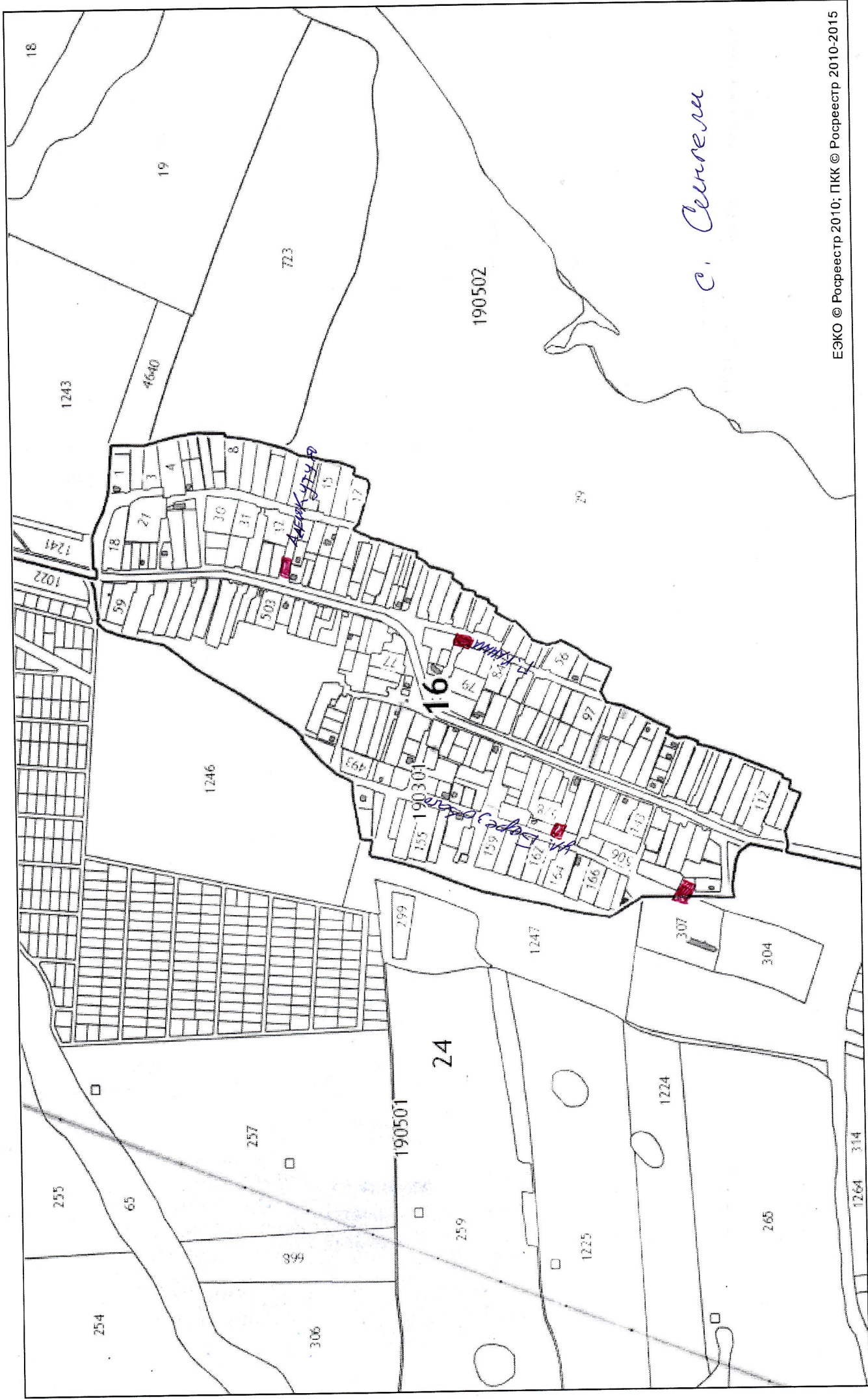
с. Пермь

0 0.3 0.6

00 07 0040

ПРИНТ © ДАННЫЕ 0040 0040

ЭКО © Проект 2010-11. ИТК © Проект 2010-2015



с. Черныя