



ПОСТАНОВЛЕНИЕ

КАРАР

29.05.2019

г.Казань

№ 452

О признании территории Тарханского месторождения минеральных подземных вод лечебно-оздоровительной местностью регионального значения

В соответствии с главой XIX Земельного кодекса Российской Федерации, Федеральным законом от 23 февраля 1995 года № 26-ФЗ «О природных лечебных ресурсах, лечебно-оздоровительных местностях и курортах», постановлением Кабинета Министров Республики Татарстан от 05.06.2015 № 418 «О лечебно-оздоровительных местностях и курортах регионального и местного значения на территории Республики Татарстан» Кабинет Министров Республики Татарстан ПОСТАНОВЛЯЕТ:

1. Признать территорию Тарханского месторождения минеральных подземных вод, находящуюся в южной части Тетюшского муниципального района Республики Татарстан, вблизи с.Большие Тарханы, лечебно-оздоровительной местностью регионального значения.

2. Утвердить прилагаемые границы округа горно-санитарной охраны лечебно-оздоровительной местности регионального значения «Тарханское месторождение минеральных подземных вод» и подзон и их режимы.

3. Предложить исполнительному комитету Тетюшского муниципального района провести мероприятия по:

организации оповещения населения о границах округа горно-санитарной охраны лечебно-оздоровительной местности регионального значения «Тарханское месторождение минеральных подземных вод», правилах и режиме хозяйственного использования территорий в границах округа горно-санитарной охраны;

организации учета границ округа горно-санитарной охраны лечебно-оздоровительной местности регионального значения «Тарханское месторождение минеральных подземных вод» при разработке территориальных комплексных схем,

схем функционального зонирования, схем землеустройства, проектов районной планировки и генеральных планов развития территорий.

4. Министерству здравоохранения Республики Татарстан обеспечить в установленном порядке представление сведений о границах округа горно-санитарной охраны лечебно-оздоровительной местности регионального значения «Тарханское месторождение минеральных подземных вод» и подзон в филиал федерального государственного бюджетного учреждения «Федеральная кадастровая палата Федеральной службы государственной регистрации, кадастра и картографии» по Республике Татарстан.

5. Предложить обществу с ограниченной ответственностью «Волжские воды – К» обеспечить разработку и выполнение плана организационно-технических и других мероприятий для лечебно-оздоровительной местности регионального значения «Тарханское месторождение минеральных подземных вод», предусматривающих:

обустройство территории;

дополнительное изучение природных лечебных ресурсов;

поддержание лечебно-оздоровительной местности, а также ее природных лечебных ресурсов (факторов) в благоприятном экологическом и санитарно-эпидемиологическом состоянии;

проведение работ по сохранению природных лечебных факторов, уходу за зелеными насаждениями, ландшафтными и другими природоохранными работ;

строительство дорог, систем водоснабжения, канализации, энергообеспечения, телерадиовещания и связи.

6. Контроль за исполнением настоящего постановления возложить на Министерство здравоохранения Республики Татарстан.

Премьер-министр
Республики Татарстан



А.В.Песошин

Утверждены
 постановлением
 Кабинета Министров
 Республики Татарстан
 от 29.05. 2019 № 452

Границы округа горно-санитарной охраны
 лечебно-оздоровительной местности регионального значения
 «Тарханское месторождение минеральных подземных вод» и подзона

ОПИСАНИЕ МЕСТОПОЛОЖЕНИЯ ГРАНИЦ

Зона округа горно-санитарной охраны для водозаборных скважин № 1/15, 3/11, 4/12
 Тарханского месторождения минеральных подземных вод
 общества с ограниченной ответственностью «Волжские воды – К»

(наименование объекта, местоположение границ которого описано (далее – объект))

Раздел 1

Сведения об объекте

№ п/п	Характеристики объекта	Описание характеристик
1.	Местоположение объекта	422386, Республика Татарстан (Татарстан), Тетюшский муниципальный район, с. Большие Тарханы
2.	Площадь объекта + / – величина погрешности определения площади (P + / – Дельта P)	8107443 + / – 2992 кв.метров
3.	Иные характеристики объекта	–

Раздел 2

Сведения о местоположении границ объекта

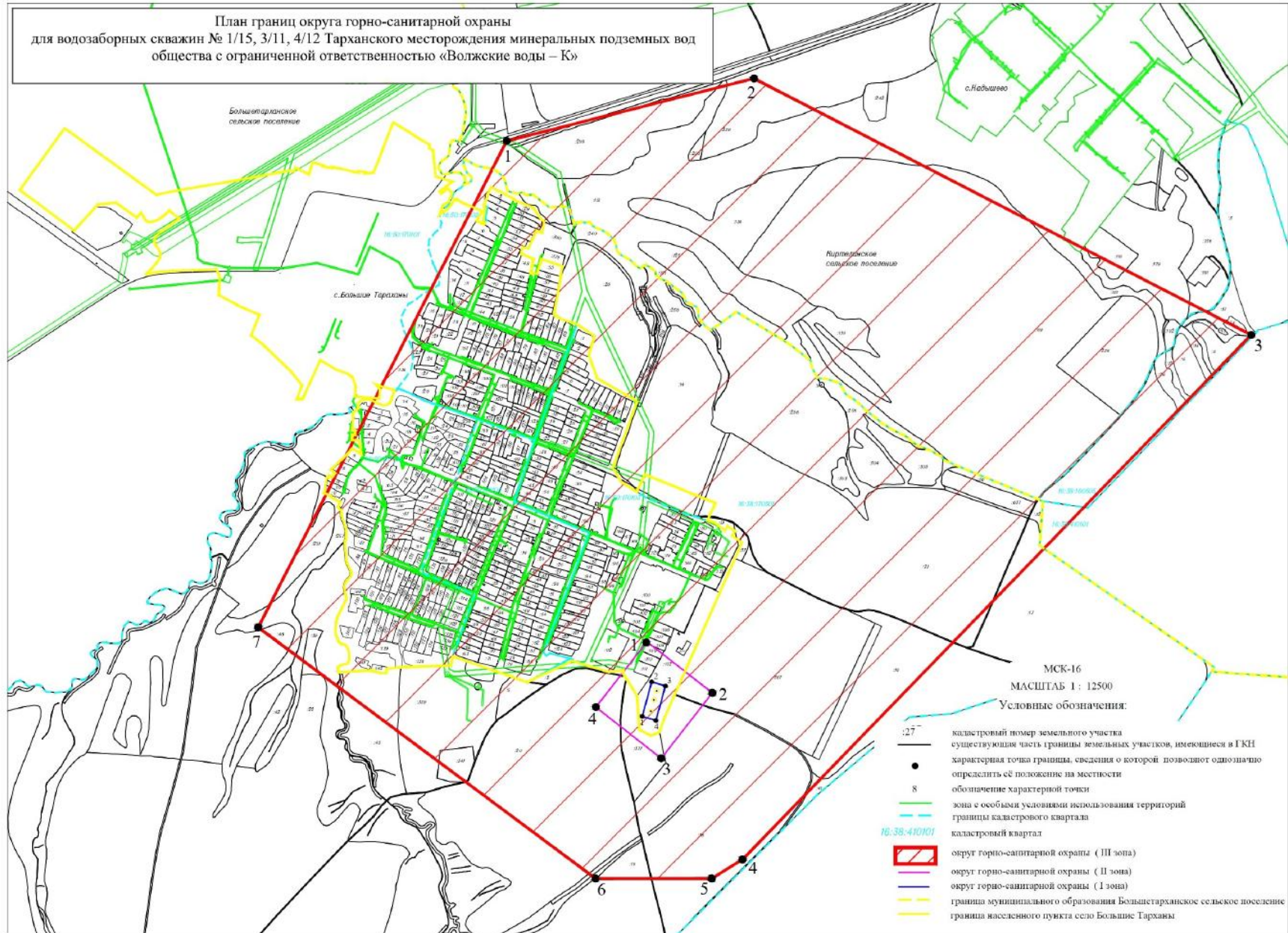
1. Система координат МСК-16

2. Сведения о характерных точках границ объекта

Обозначение характерных точек границ	Координаты, м		Метод определения координат характерной точки	Средняя квадратическая погрешность положения характерной точки (Mt), м	Описание обозначения точки на местности (при наличии)
	X	Y			
1	2	3	4	5	6
1	356471.69	1268839.57	Метод спутниковых геодезических измерений (определений)	0.1	-
2	356733.47	1269876.25	Метод спутниковых геодезических измерений (определений)	0.1	-
3	355658.44	1271960.67	Метод спутниковых геодезических измерений (определений)	0.1	-

Раздел 4

План границ объекта

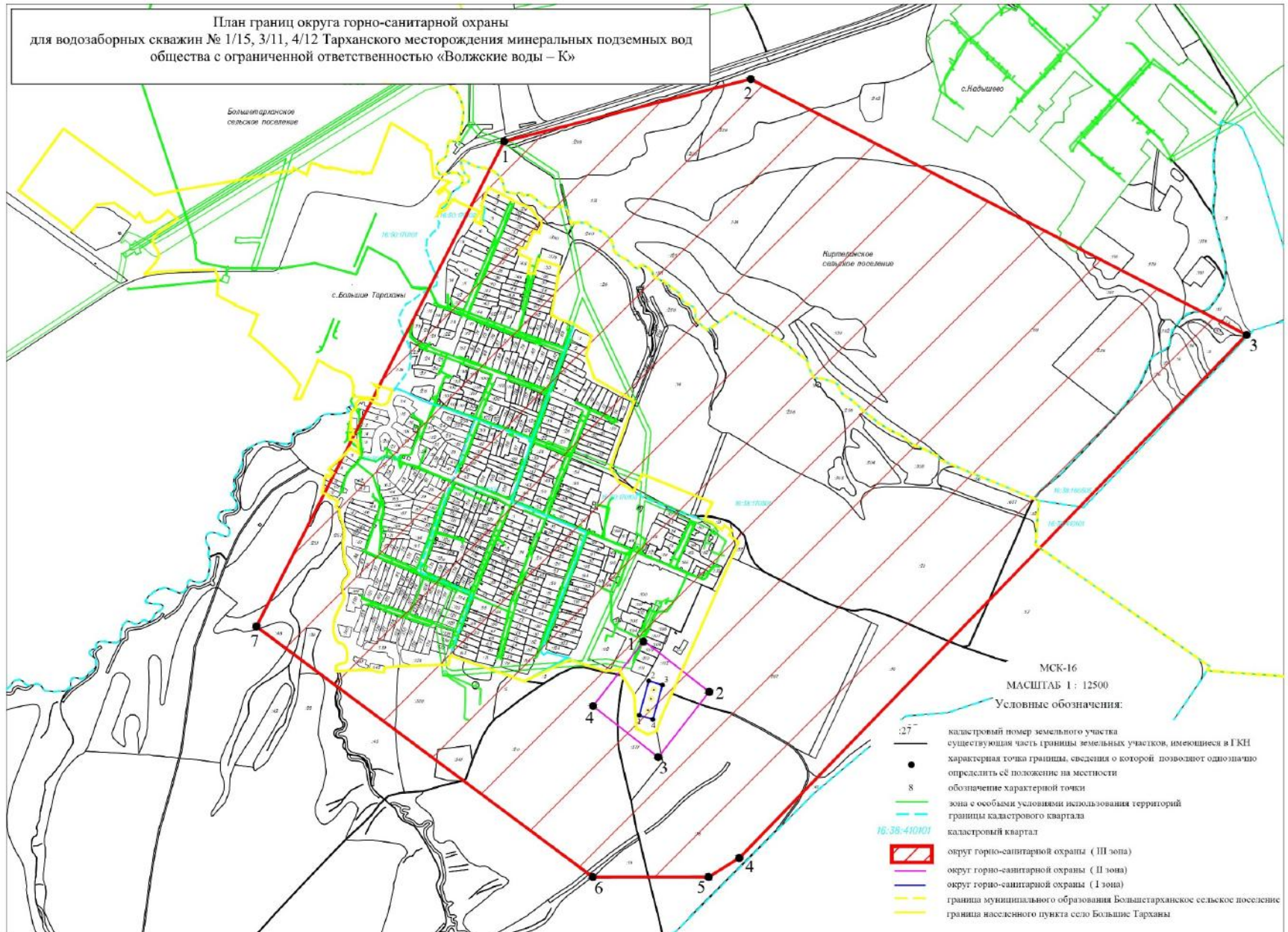


Первая подзона (строгого режима)

ОПИСАНИЕ МЕСТОПОЛОЖЕНИЯ ГРАНИЦ					
Зона округа горно-санитарной охраны для водозаборных скважин № 1/15, 3/11, 4/12 Тарханского месторождения минеральных подземных вод ООО «Волжские воды – К»					
(наименование объекта, местоположение границ которого описано (далее – объект))					
Раздел 1					
Сведения об объекте					
№ п/п	Характеристики объекта			Описание характеристик	
1.	Местоположение объекта			422386, Республика Татарстан (Татарстан), Тетюшский муниципальный район, с. Большие Тарханы	
2.	Площадь объекта + / – величина погрешности определения площади (P + / – Дельта P)			9000 + / – 2992 кв.метров	
3.	Иные характеристики объекта			-	
Раздел 2					
Сведения о местоположении границ объекта					
1. Система координат МСК-16					
2. Сведения о характерных точках границ объекта					
Обозначение характерных точек границ	Координаты, м		Метод определения координат характерной точки	Средняя квадратическая погрешность положения характерной точки (Mt), м	Описание обозначения точки на местности (при наличии)
	X	Y			
-	-	-	-	-	
3. Сведения о характерных точках части (частей) границы объекта					
Обозначение характерных точек части границы	Координаты, м		Метод определения координат характерной точки	Средняя квадратическая погрешность положения характерной точки (Mt), м	Описание обозначения точки на местности (при наличии)
	X	Y			
1	2	3	4	5	6
Часть 1					
1	354059.17	1269407.16	Метод спутниковых геодезических измерений (определений)	0.1	-
2	354203.66	1269447.66	Метод спутниковых геодезических измерений (определений)	0.1	-
3	354186.04	1269505.01	Метод спутниковых геодезических измерений (определений)	0.1	-

Раздел 4

План границ объекта



Вторая подзона (зона ограничений)

ОПИСАНИЕ МЕСТОПОЛОЖЕНИЯ ГРАНИЦ

Зона округа горно-санитарной охраны для водозаборных скважин № 1/15, 3/11, 4/12
Тарханского месторождения минеральных подземных вод ООО «Волжские воды – К»

(наименование объекта, местоположение границ которого описано (далее – объект))

Раздел 1**Сведения об объекте**

№ п/п	Характеристики объекта	Описание характеристик
1.	Местоположение объекта	422386, Республика Татарстан (Татарстан), Тетюшский муниципальный район, с. Большие Тарханы
2.	Площадь объекта + / – величина погрешности определения площади (P + / – Дельта P)	121312 + / – 2992 кв.метров
3.	Иные характеристики объекта	-

Раздел 2**Сведения о местоположении границ объекта**

1. Система координат МСК-16

2. Сведения о характерных точках границ объекта

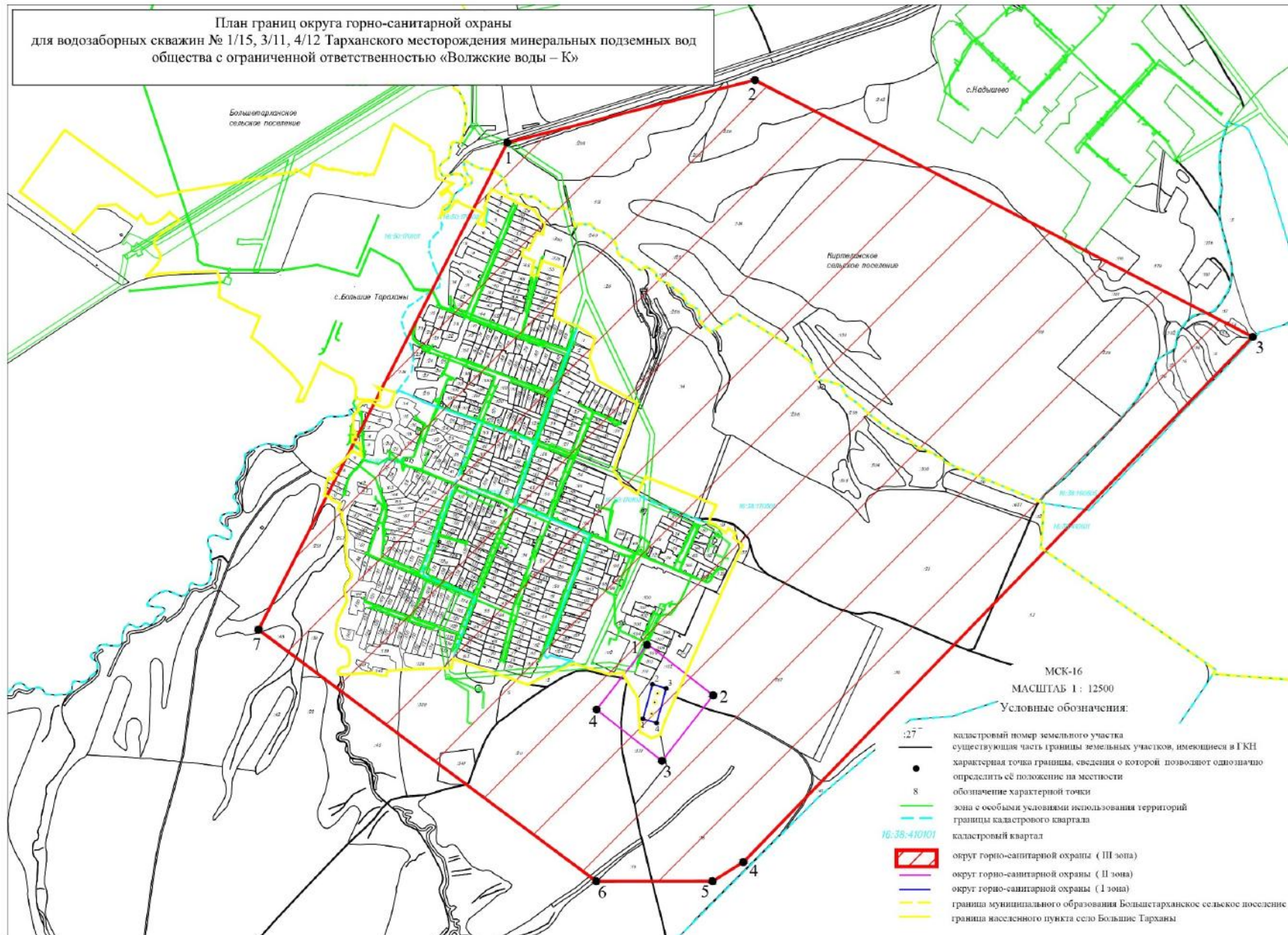
Обозначение характерных точек границ	Координаты, м		Метод определения координат характерной точки	Средняя квадратическая погрешность положения характерной точки (Mt), м	Описание обозначения точки на местности (при наличии)
	X	Y			
1	354372.01	1269427.74	Метод спутниковых геодезических измерений (определений)	0.1	-
2	354157.03	1269701.78	Метод спутниковых геодезических измерений (определений)	0.1	-
3	353882.99	1269486.81	Метод спутниковых геодезических измерений (определений)	0.1	-
4	354097.96	1269212.77	Метод спутниковых геодезических измерений (определений)	0.1	-
1	354372.01	1269427.74	Метод спутниковых геодезических измерений (определений)	0.1	-

3. Сведения о характерных точках части (частей) границы объекта

Обозначение характерных точек части границы	Координаты, м		Метод определения координат характерной точки	Средняя квадратическая погрешность положения характерной точки (Mt), м	Описание обозначения точки на местности (при наличии)
	X	Y			
-	-	-	-	-	-

Раздел 4

План границ объекта



Третья подзона (зона наблюдения)

Третья зона имеет форму многоугольника и ее границы совпадают с границами округа горно-санитарной охраны лечебно-оздоровительной местности регионального значения «Тарханское месторождение минеральных подземных вод».

Утверждены
постановлением
Кабинета Министров
Республики Татарстан
от 29.05. 2019 № 452

Режимы округа горно-санитарной охраны
лечебно-оздоровительной местности регионального значения
«Тарханское месторождение минеральных подземных вод» и подзона

На территории округа горно-санитарной охраны лечебно-оздоровительной местности регионального значения «Тарханское месторождение минеральных подземных вод» запрещаются всякие работы, загрязняющие почву, воду и воздух, наносящие ущерб лесам, зеленым насаждениям, ведущие к развитию эрозионных процессов и отрицательно влияющие на природные лечебные ресурсы и санитарное и экологическое состояние территории.

На территории первой зоны запрещаются проживание и все виды хозяйственной деятельности, за исключением работ, связанных с исследованиями и использованием природных лечебных ресурсов в лечебных и оздоровительных целях при условии применения экологически чистых и рациональных технологий.

На территории второй зоны запрещается проведение работ, загрязняющих окружающую природную среду и приводящих к истощению природных лечебных ресурсов.

На территории третьей зоны вводятся ограничения на размещение промышленных и сельскохозяйственных организаций и сооружений, а также на осуществление хозяйственной деятельности, сопровождающейся загрязнением окружающей природной среды, природных лечебных ресурсов и их истощением.

Обеспечение установленного режима округа горно-санитарной охраны лечебно-оздоровительной местности регионального значения «Тарханское месторождение минеральных подземных вод» осуществляется: в первой зоне – пользователями природных лечебных ресурсов, во второй и третьей зонах – пользователями природных лечебных ресурсов, землепользователями, землевладельцами, арендаторами, собственниками земельных участков и проживающими в этих зонах гражданами.
