

РЕСПУБЛИКА ТАТАРСТАН  
МУНИЦИПАЛЬНОЕ ОБРАЗОВАНИЕ  
«ГОРОД ЧИСТОПОЛЬ»  
ЧИСТОПОЛЬСКОГО  
МУНИЦИПАЛЬНОГО РАЙОНА

**ЧИСТОПОЛЬСКИЙ  
ГОРОДСКОЙ СОВЕТ**

улица К.Маркса, дом 46,  
город Чистополь, 422980



ТАТАРСТАН РЕСПУБЛИКАСЫ  
ЧИСТАЙ МУНИЦИПАЛЬ РАЙОНЫ  
«ЧИСТАЙ ШӘҺӘРЕ»  
МУНИЦИПАЛЬ БЕРӘМЛЕГЕ

**ЧИСТАЙ  
ШӘҺӘРЕ СОВЕТЫ**

К.Маркс урамы, 46 нчы йорт,  
Чистай шәһәре, 422980

тел. (84342) 5-31-80, тел/факс 5-27-27, E-mail: chistay@tatar.ru

---

О внесении изменений в Правила  
землепользования и застройки  
муниципального образования  
«Город Чистополь» Чистопольского  
муниципального района  
Республики Татарстан

Заслушав и обсудив информацию о внесении изменений в Правила землепользования и застройки муниципального образования «Город Чистополь» Чистопольского муниципального района Республики Татарстан, в соответствии с Градостроительным кодексом Российской Федерации, учитывая заключения комиссии по правилам землепользования и застройки муниципального образования «Город Чистополь» Чистопольского муниципального района и результаты публичных слушаний, проведенных 17.10.2018 г. и 26.10.2018 г, Чистопольский городской Совет Чистопольского муниципального района Республики Татарстан

### **РЕШИЛ:**

1. Внести изменения в приложение №1 карту градостроительного зонирования территории города Чистополь Чистопольского муниципального района Правил землепользования и застройки муниципального образования «Город Чистополь» Чистопольского муниципального района Республики Татарстан, утвержденных решением Чистопольского городского Совета от 19.12.2012г. № 18/7 (в редакции решений Чистопольского городского Совета от 30.06.2016 г. № 7/1, от 25.08.2016 г. №8/4, от 28.09.2017 г. № 18/4, от 2.11.2017 г. №19/2, от 14.12.2017 г. № 20/13, от 21.03.2018 г. №23/5, от 29.08.2018 г. №27/1, от 24.10.2018г. №28/5):

- в части изменения границы территориальной зоны застройки СХ-1 «Зона сельскохозяйственного использования» и отнесения территории в границах ул.Х.Такташа, д. 32А, г.Чистополь, в том числе земельного участка с кадастровым номером 16:54:130302:221, к зоне застройки Ж-1 «Зона застройки

индивидуальными жилыми домами» (приложение № 1);

- в части изменения границы территориальной зоны застройки Ж-3 «Зона застройки многоэтажными жилыми домами» и отнесения территории в границах ул. 40 лет Победы, д. 28Д, г. Чистополь, в том числе земельного участка с кадастровым номером 16:54:000000:295, к зоне Д-1 «Зона делового, общественного и коммерческого назначения» (приложение № 2);

- в части изменения границы территориальной зоны застройки СН-4 «Зона озеленения специального назначения» и отнесения территории в границах ул.К.Маркса, д. 125И, г. Чистополь, в том числе земельного участка с кадастровым номером 16:54:160311:5, площадью 649 кв.м., к зоне Д-1 «Зона делового, общественного и коммерческого назначения» (приложение № 3);

- в части изменения границы территориальной зоны застройки Ж-4 «Зона садоводства и дачных участков» и отнесения территории в границах ДС и ОНТ «Пищевик» уч. № 247, г.Чистополь, в том числе земельного участка с кадастровым номером 16:54:000000:458, площадью 480 кв.м., к зоне застройки Ж-1 «Зона застройки индивидуальными жилыми домами» (приложение № 4);

- в части изменения границы территориальной зоны застройки Ж-4 «Зона садоводств и дачных участков» и отнесения территории в границах ДС и ОНТ «Пищевик» уч. № 338, г.Чистополь, в том числе земельного участка с кадастровым номером 16:54:120401:419, площадью 562 кв.м., к зоне Ж-1 «Зона застройки индивидуальными жилыми домами» (приложение № 5).

2. Опубликовать настоящее решение в средствах массовой информации и разместить на официальном сайте Чистопольского муниципального района.

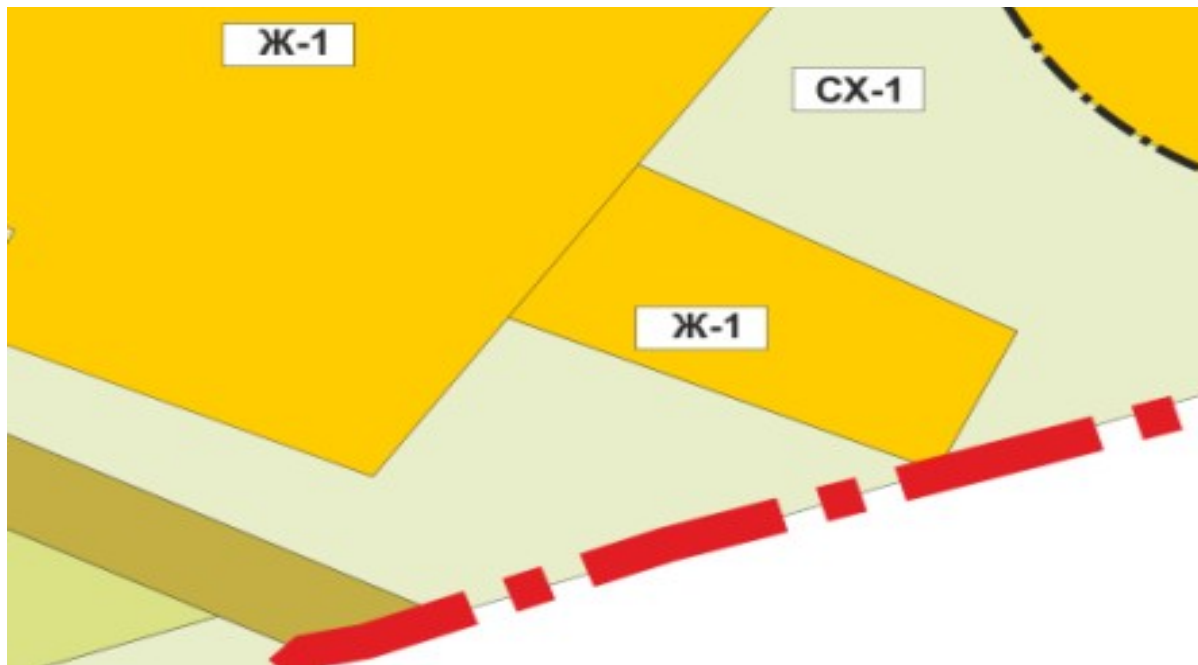
3. Контроль за исполнением настоящего решения возложить на заместителя главы муниципального образования «Город Чистополь» Ксенофонтова М.И.

Глава города Чистополь  
Чистопольского муниципального района

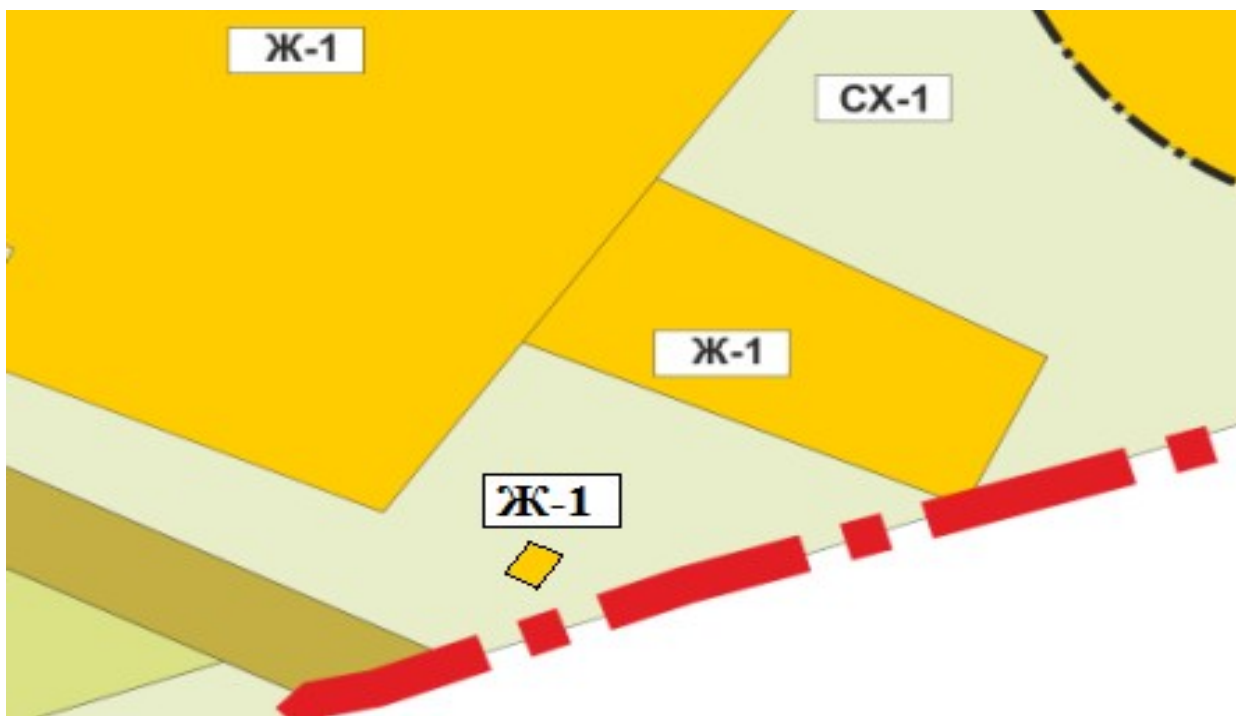
Д.А. Иванов

Карта градостроительного зонирования территории Правил землепользования и  
застройки муниципального образования «город Чистополь» Чистопольского  
муниципального района

Существующее положение:



Вносимые изменения:



Карта градостроительного зонирования территории Правил землепользования и застройки муниципального образования «город Чистополь» Чистопольского муниципального района

Существующее положение:

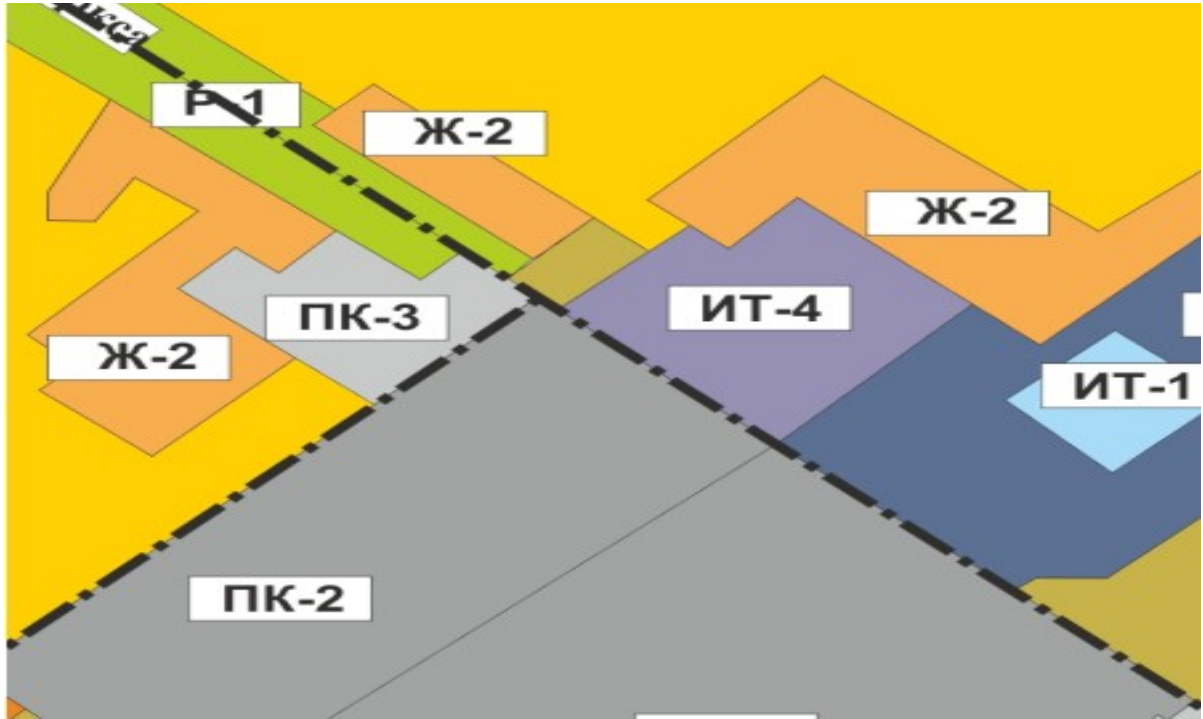


Вносимые изменения:

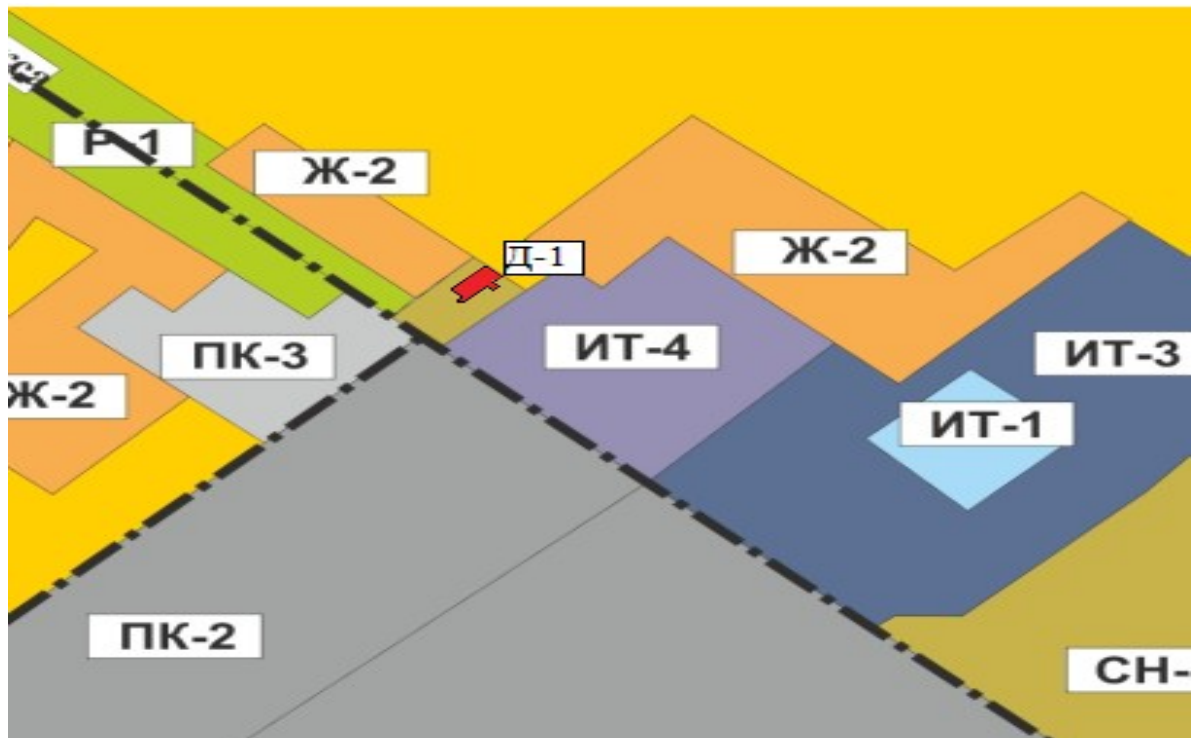


Карта градостроительного зонирования территории Правил землепользования и застройки муниципального образования «город Чистополь» Чистопольского муниципального района

Существующее положение:

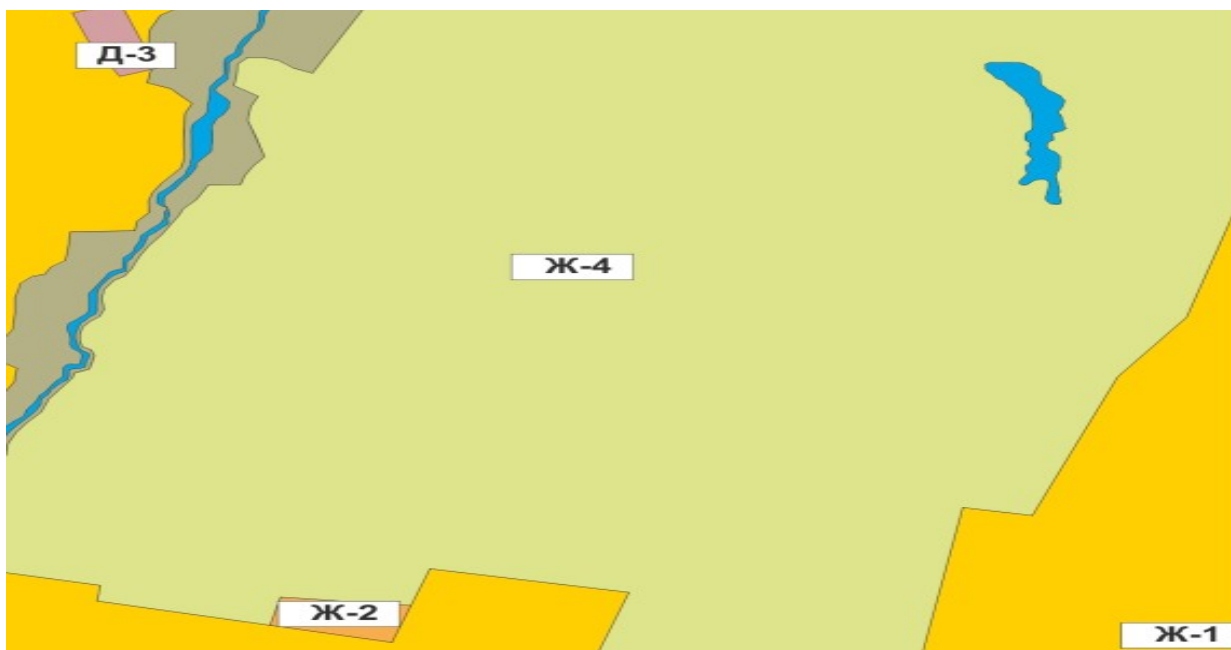


Вносимые изменения:

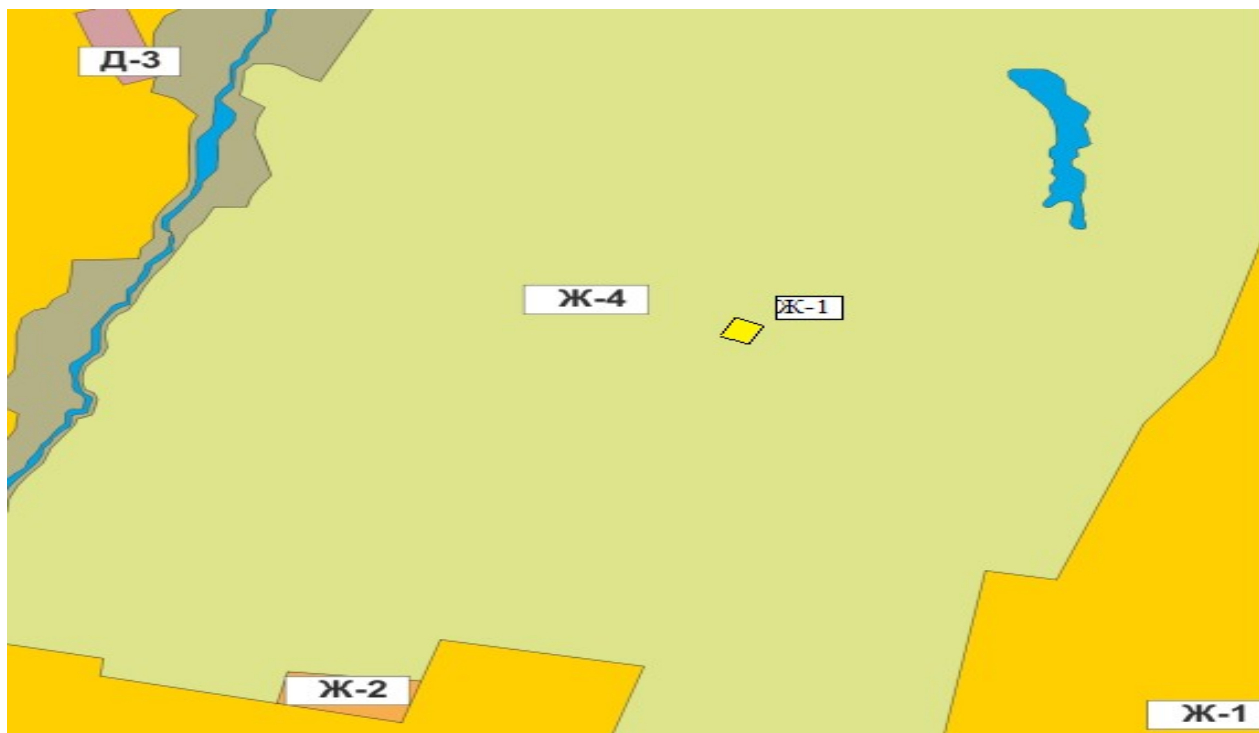


Карта градостроительного зонирования территории Правил землепользования и  
застройки муниципального образования «город Чистополь» Чистопольского  
муниципального района

Существующее положение:

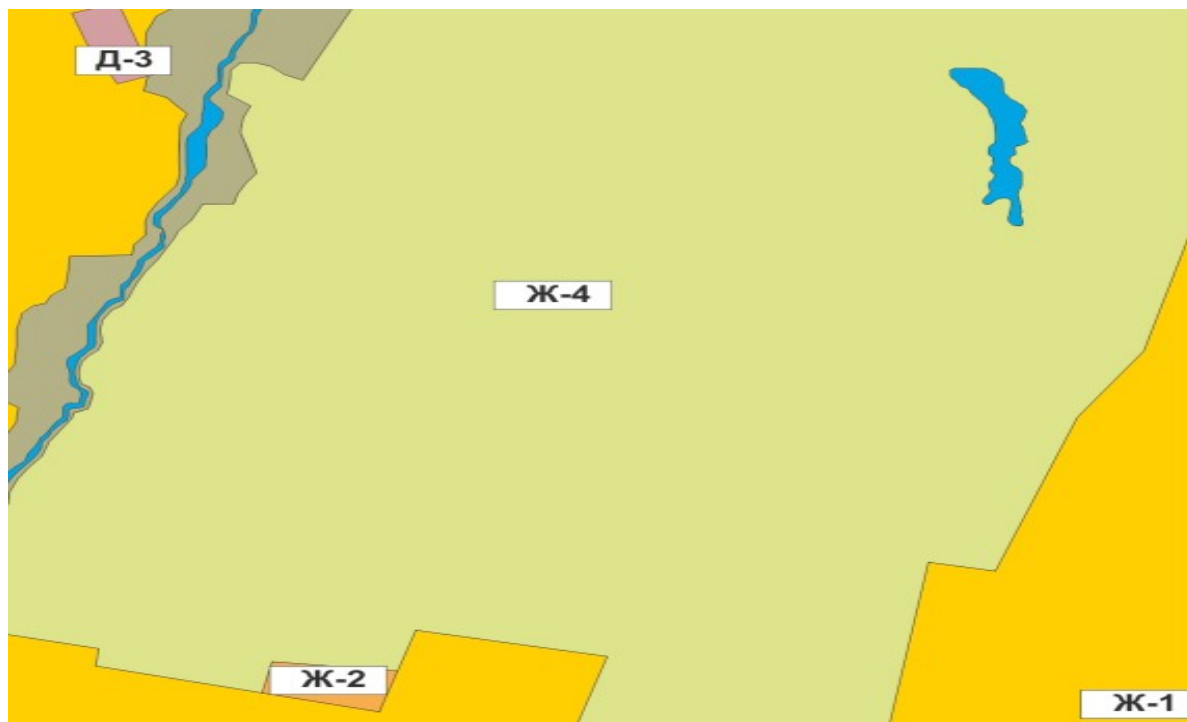


Вносимые изменения:



Карта градостроительного зонирования территории Правил землепользования и  
застройки муниципального образования «город Чистополь» Чистопольского  
муниципального района

Существующее положение:



Вносимые изменения:

