



ПОСТАНОВЛЕНИЕ

25.11.2015

г. Иннополис

КАРАР

№ 32

Об утверждении схем дислокации дорожных знаков

В целях повышения качества жизни населения и безопасности дорожного движения на территории города Иннополис, в соответствии с Федеральным законом от 08.11.2007 № 257-ФЗ «Об автомобильных дорогах и о дорожной деятельности в Российской Федерации и о внесении изменений в отдельные законодательные акты Российской Федерации», Уставом города Иннополис, по согласованию с Управлением ГИБДД МВД по РТ, постановляю:

1. Утвердить схемы дислокации дорожных знаков на следующих участках города Иннополис:

- в жилом квартале ул. Спортивная у домов под номерами 104, 106, 112 и 114 (Приложение 1);

- по ул. Центральная до кольца, в месте пересечения ул. Университетская около дома № 7 (Приложение 2);

- в районе поворота с дороги в н.п. Введенская слобода на ул. Центральная г. Иннополис (Приложение 3);

- за общежитием Университета Иннополис на ул. Университетская, д. 1, корп. 1 (Приложение 4).

2. Контроль за исполнением настоящего Постановления оставляю за собой.





Руководитель

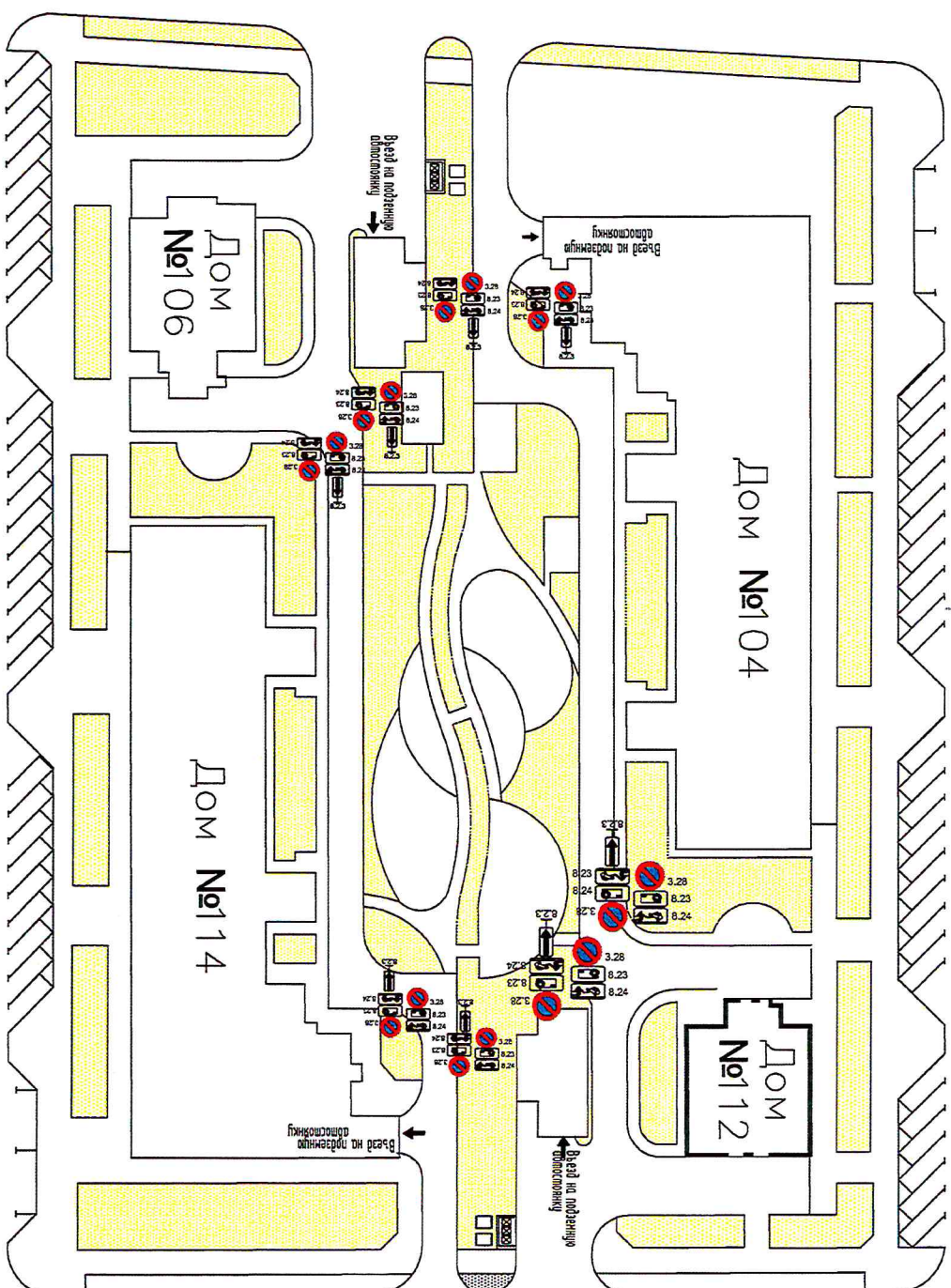


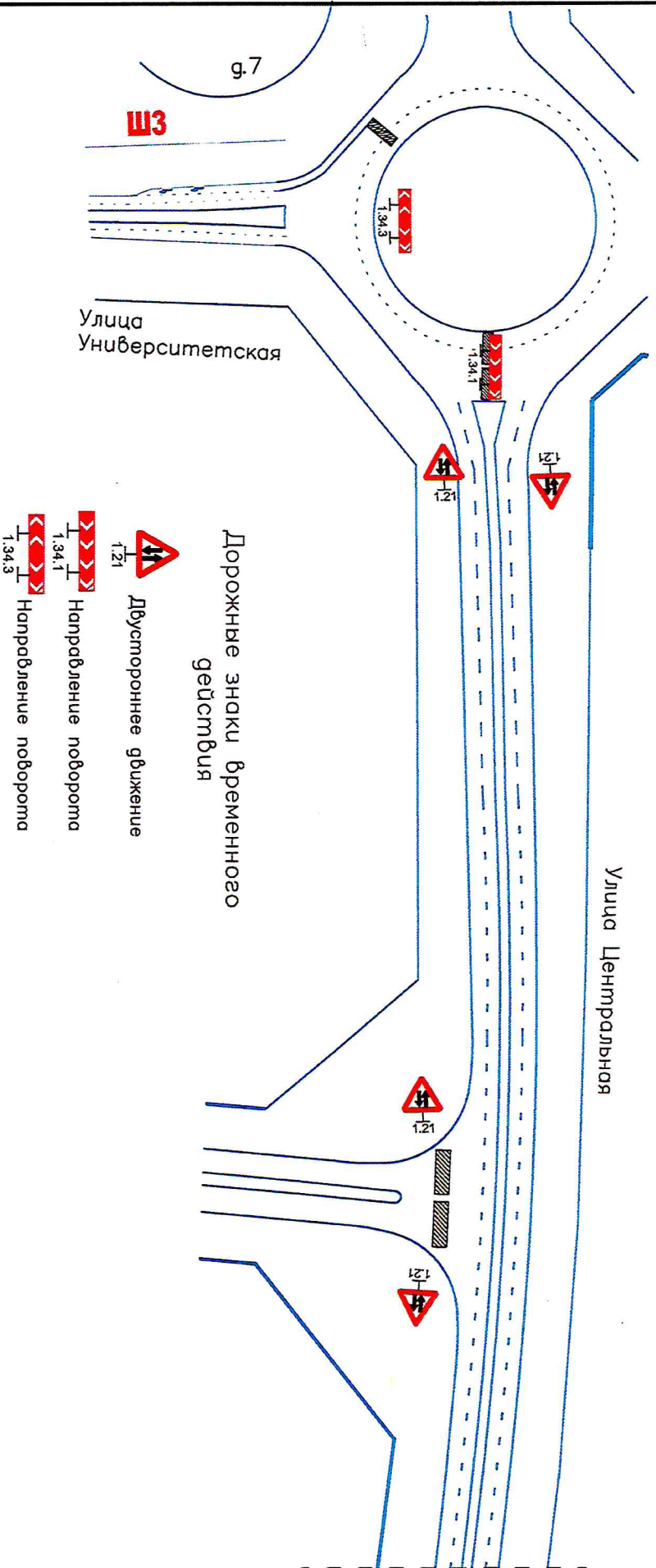
Е.А. Иванов

Приложение 1

Дорожные знаки
постоянного
действия

-  Стоянка запрещена
-  Фотофиксация
-  Работает вакууматор
-  Зона действия





Дорожные знаки временного действия

Приложение 3



1.21

Двустороннее движение



8.22.3

Препятствие и направление его обхода



4.2.2

Объезд препятствия слева



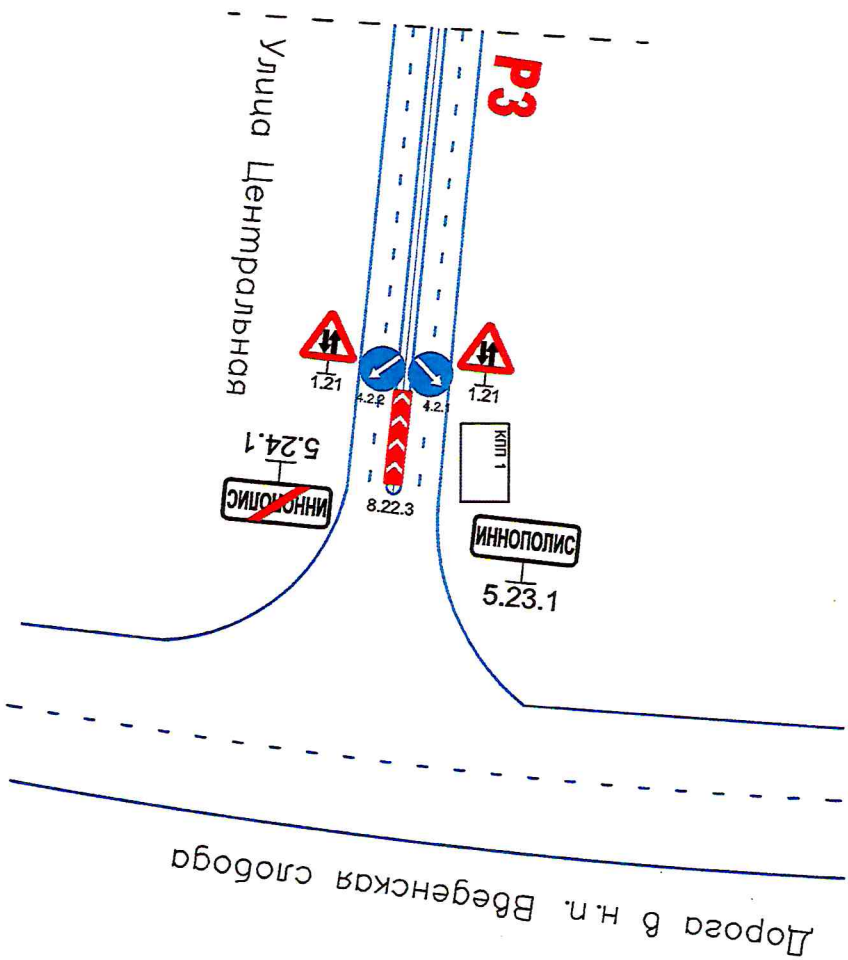
5.23.1

Начало населенного пункта

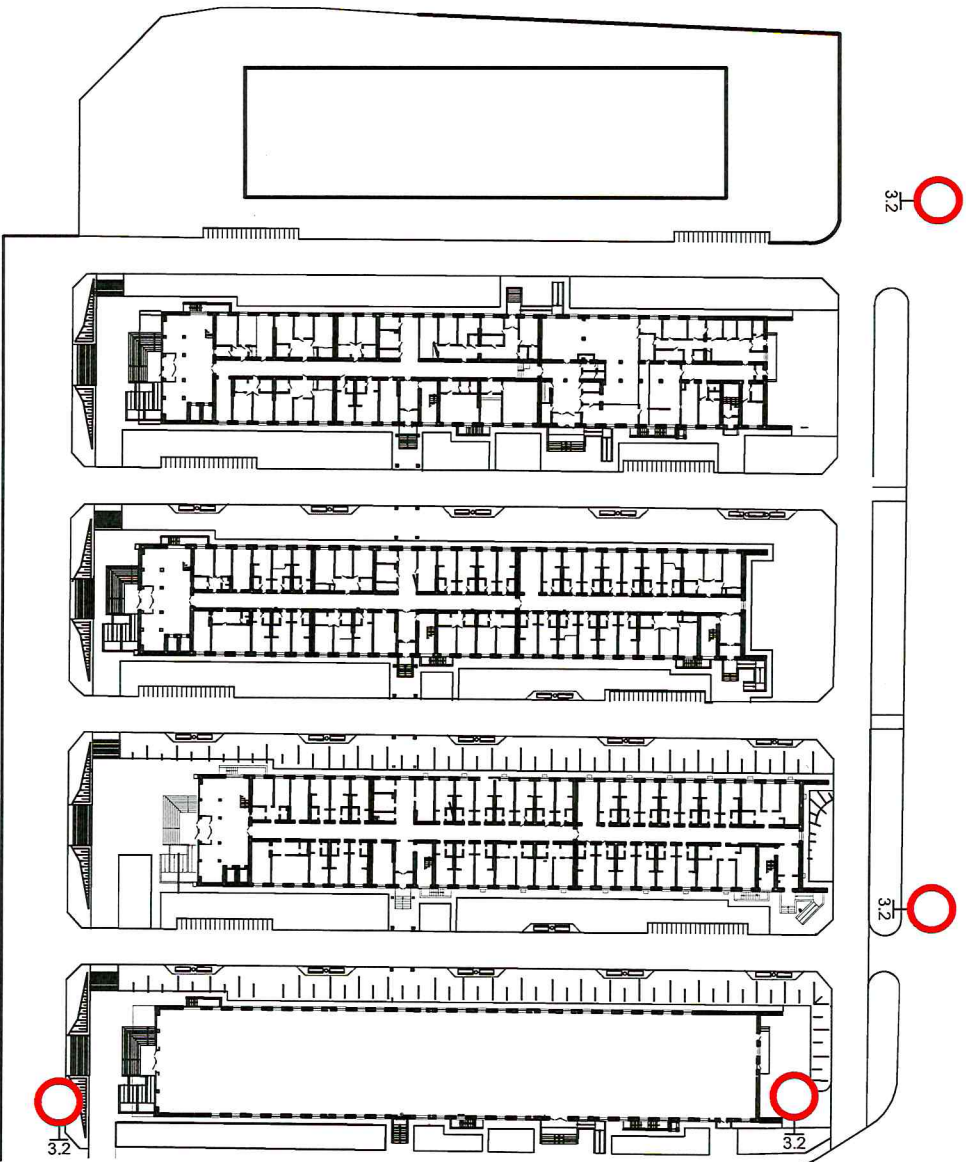


5.24.1

Конец населенного пункта



Приложение 4



Дорожные знаки
постоянного действия



Движение запрещено

3.2