

## Әлмәт шәһәре Башкарма комитеты

13 март 2020 ел

№ 37

Территорияне ызанлау проектын  
әзерләү турында

Россия Федерациясе Шәһәр төзелеше кодексы нигезендә, «Россия Федерациясендә жирле үзидәрә оештыруның гомуми принциплары турында» 2003 елның 6 октябрәндәге 131-ФЗ номерлы Федераль закон, Территориянең тотрыклы үсешен тәэмин итү һәм планлаштыру структурасы элементларын билгеләү максатларында, Әлмәт шәһәре Башлығының «Гавами тыңлауларны билгеләү турында»гы 2019 елның 26 маендагы 49 номерлы карары нигезендә узган гавами тыңлаулар нәтижәләре буенча 2019 елның 9 октябрәндәге 7980 и номерлы беркетмә, бәяләмә нигезендә («Альметьевский вестник» газетасында басма, 2019 елның 7 ноябрәндә, № 46)

### БАШКАРМА КОМИТЕТ КАРАР БИРӘ:

1. Россия Федерациясе, Татарстан Республикасы, Әлмәт муниципаль районы, Әлмәт шәһәр жирлегә, Әлмәт шәһәре, Чулпан урамы, 2 йорттан төньяктарак адресы буенча урнашкан жир кишәрлегенә карата кызыл сызыкларны үзгәртү өлешендә территорияне ызанлау проектын расларга (1 нче кушымта).

2. Район Башкарма комитетының Хокук идарәсенә (Ханнанова Ә.Б.) әлегә карарны «Альметьевский вестник» газетасында бастырып чыгарырга, Татарстан Республикасы хокукый мәгълүматының рәсми порталында (PRAVO.TATARSTAN.RU) урнаштырырга.

3. Әлегә карар рәсми басылып чыкканнан соң үз көченә керә.

4. Әлегә карарның үтәлешен контрольдә тотуны район Башкарма комитеты житәкчесенәң төзелеш буенча урынбасары Д. В. Косаревка йөкләргә.

Шәһәр  
Башкарма комитеты житәкчесе

Л.Ф. Вәлиев

Әлмәт шәһәр Башкарма  
комитетының 2020 елның  
«13» март № 37 карарына  
1 нче кушымта

Россия Федерациясе, Татарстан Республикасы, Әлмәт муниципаль районы,  
Әлмәт шәһәр җирлеге, Әлмәт шәһәре, Чулпан урамы, 2 йорттан төньяктарак  
адресы буенча урнашкан җир кишәрлегенә карата кызыл сызыкларны үзгәртү  
өлешендә территорияне ызанлау проекты




ЗАКРЫТОЕ АКЦИОНЕРНОЕ ОБЩЕСТВО

**ПК «ТАТСЕЛЬХОЗХИМПРОЕКТ»**

## ШӘҺӘР ТӨЗЕЛЭШЕ ДОКУМЕНТЛАРЫ

Проект межевания территории земельного участка, расположенного по адресу:  
 Республика Татарстан, г. Альметьевск, ул. Чулпан, з/у 2  
 (изменение красных линий)  
 Татарстан Республикасы, Әлмәт шәһәре, Чулпан урамы, 2 з/у

УН -539-19-Т-ПМ

Директор:  Ишуков Л.А.  
 Главный инженер проекта: Минабутдинов М.Т.

1 ТОМ ЭЧТӘЛЕК

Шәһәр төзелеше документлары составы

Билгел эмә	Исеме	Бит	Искәрмә

1	2	3	4
	Шәһәр төзелеше документлары составы		
	+ 1. Төп өлеш:		
539-19-Т	1.1-гомуми мәгълүматлар 1.2-барлыкка килүче җир участокларының мәйданы турында мәгълүматлар һәм исемлек 1.3-гомуми файдаланудагы территориягә кертеләчәк җир кишәрлекләре мәйданы турында мәгълүматлар һәм исемлек 1.4-территорияне планлаштыру проекты нигезендә барлыкка килә торган җир кишәрлекләреннән рәхсәт ителгән файдалану төре.		
	2.График өлеш		
539-Т ГД-1	2.1 II-1 Татарстан Республикасы, Әлмәт шәһәре, Чулпан ур., 2 й. адресы буенча кызыл сызыкның бүлгәләнгән сызымы		

### 1. Текст өлеше.

#### 1.1 Гомуми мәгълүматлар.

Татарстан Республикасы, Әлмәт шәһәре, Чулпан урамы, 3/у 2 адресы буенча урнашкан җир кишәрлегенә карата булган территорияне юкка чыгару һәм яңа кызыл линияләр билгеләү өлешендә территорияне ызанлау проекты түбәндәге нигездә үтәлдә:

- Әлмәт шәһәре башкарма комитетының 2019елның 6 маендагы 49 номерлы карарлары;
- топографической съёмки в масштабе 1:500, выполненной в мае 2019 г. ООО «Альгеомарк»
- Россия Федерациясе Шәһәр төзелеше кодексы;
- СП 42 .13330 «Шәһәр төзелеше. Шәһәр һәм авыл җирлекләрен планлаштыру һәм төзү»;
- СНиП 11-04-2003 «Россия Федерациясе шәһәрләрендә һәм башка җирлекләрендә кызыл линияләр проектлау һәм билгеләү тәртибе турында инструкция
- ӘМР архитектура һәм шәһәр төзелеше идарәсе" МБУ тәкъдим иткән, 2019 елның 27 маендагы 263/6 номерлы "Кызыл линия координаталары каталогы".

Тәкъдир ителә торган җир Әлмәт шәһәренең көньяк-көнбатыш өлешендә Чулпан урамы буйлап, Обьездная урамы буйлап, Монтаж урамы каршында

урнашкан, ул торак төзелешенең иң чите булып тора. Хәзерге вакытта урам төзелгән. Урам буйлап участоклар әйләндереп алынган. Чулпан урамының фактик киңлеге капма-каршы йортларның киртәләре арасында, кадастр номеры 16:45:050102:882 булган жир кишәрлеге чикләрендә 11,5 м тәшкил итә.

Урамда үтәләр:

- 100 мм диаметрлы урам суүткәргече;
- 0,4 кВ һава линиясе;
- түбән басымлы жир асты газүткәргече;
- асфальт-бетон өслекле юл өлеше.

Яңа кызыл линияләрне ызанлау проекты гамәлдәге инженерлык челтәрләрен саклап калу һәм имин эксплуатацияләүне исәпкә алып һәм Чулпан урамының капма-каршы участкалары арасындагы норматив янгынга каршы араларны исәпкә алып эшләнгән.

1.2.Төзелә торган жир участкаларының мәйданы турында исемлек һәм белешмәләр, шул исәптән аларны булдыруның мөмкин булган ысуллары.

«ӘМР Архитектура һәм шәһәр төзелеше идарәсе» МБУ тәкъдим иткән кызыл линияләр координатлары каталогына караганда, Чулпан урамындагы гамәлдәге кызыл сызыklar арасындагы ераклык 11,5 м тәшкил итә. Кадастр номеры 16:45:050102:882, Объездная урамы ягына чыга торган жир кишәрлегенең бер өлеше гамәлдәге кызыл сызык өчен чыгыш ясый. Гамәлдәге вәзгыятькә анализ Чулпан урамындагы кызыл сызыкны күчерү һәм Объездная урамы буйлап яңа кызыл сызыklar урнаштыру мөмкинлеген күрсәтте. Шул ук вакытта гамәлдәге кызыл линияне Чулпан урамының жөп ягы буенча саклап калу күздә тотыла. киртәләр төзегәндә жир асты коммуникацияләрен (түбән басымлы газүткәргечне) исәпкә алырга кирәк. Газүткәргеч белән участокның киртәсе арасындагы минималь аралы кимендә 1 метр тәэмин итәргә. Кызыл сызыklarны күчерү нәтижәсендә 16:45:050102:882 номеры булган жир участогы мәйданын үзгәртү күздә тотыла.

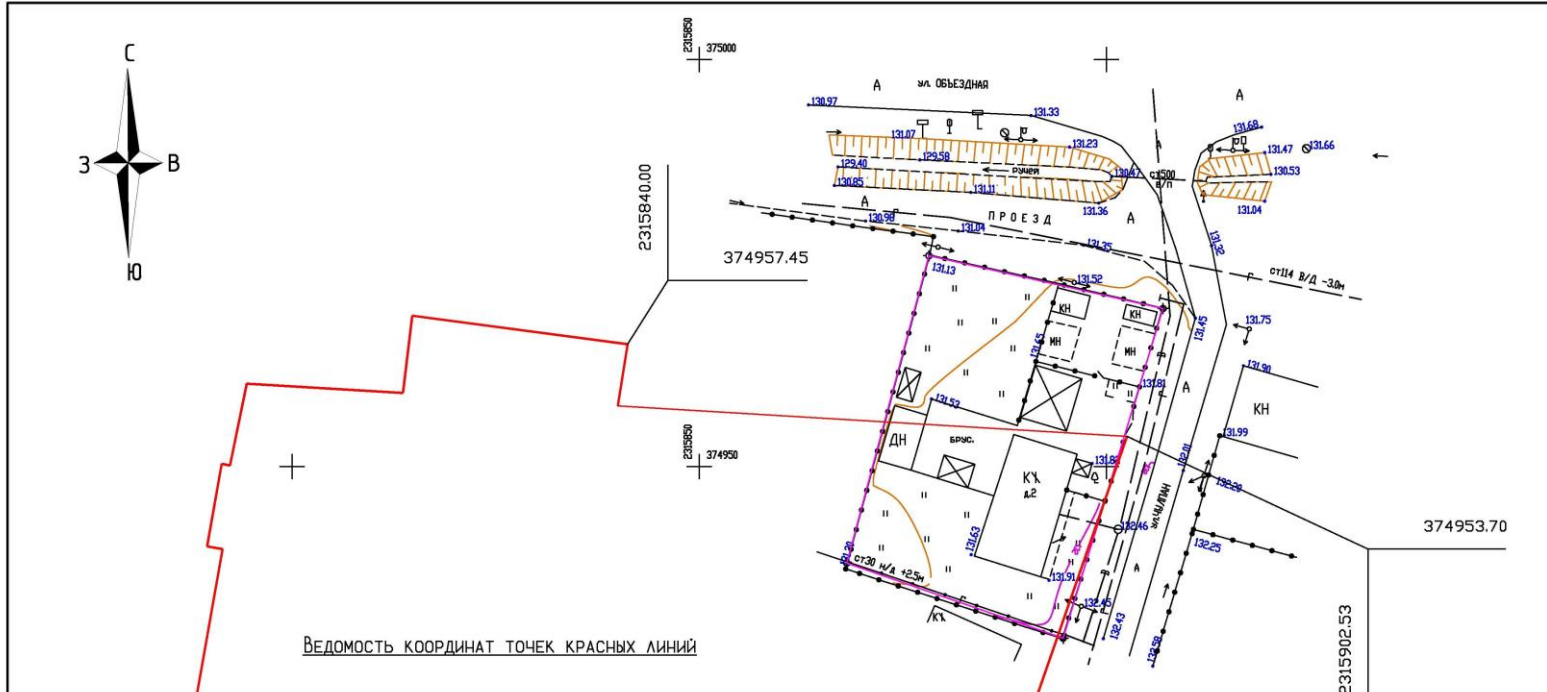
1.3 Төзелә торган жир участкаларының мәйданы турындагы исемлек һәм белешмәләр, алар гомуми файдаланудагы территорияләргә кертеләчәк.

Чулпан урамының кызыл сызыklarын ызанлау проекты белән күчерү нәтижәсендә гомуми файдаланудагы территориянең мәйданын үзгәртү (киметү ягына) каралган.

1.4 Төзелә торган жир кишәрлекләреннән территорияне планлаштыру проекты нигезендә файдалану төре.

Яңа кызыл линия буенча төзелә торган торак йортларның жир кишәрлекләреннән рәхсәт ителгән файдалану төре - индивидуаль торак төзелеше.





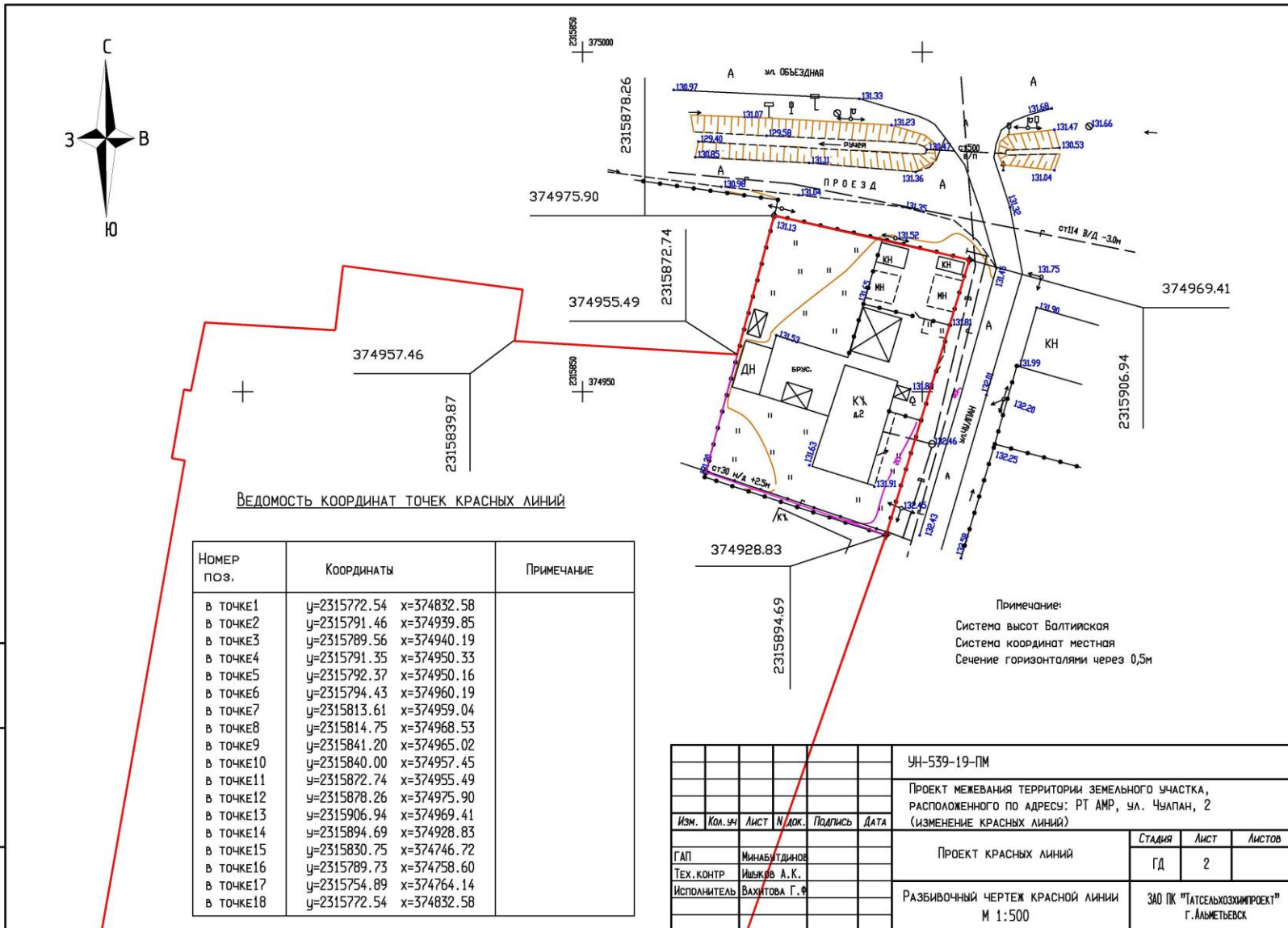
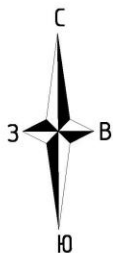
ВЕДОМОСТЬ КООРДИНАТ ТОЧЕК КРАСНЫХ ЛИНИЙ

НОМЕР ПОЗ.	КООРДИНАТЫ	ПРИМЕЧАНИЕ
в точке1	y=2315772.54 x=374832.58	
в точке2	y=2315791.46 x=374939.85	
в точке3	y=2315789.56 x=374940.19	
в точке4	y=2315791.35 x=374950.33	
в точке5	y=2315792.37 x=374950.16	
в точке6	y=2315794.43 x=374960.19	
в точке7	y=2315813.61 x=374959.04	
в точке8	y=2315814.75 x=374968.53	
в точке9	y=2315841.20 x=374965.02	
в точке10	y=2315840.00 x=374957.45	
в точке11	y=2315902.53 x=374953.70	
в точке12	y=2315830.75 x=374746.72	
в точке13	y=2315789.73 x=374758.60	
в точке14	y=2315754.89 x=374764.14	
в точке15	y=2315772.54 x=374832.58	

Примечание:  
Система высот Балтийская  
Система координат местная  
Сечение горизонталями через 0,5м

Имя и подл., Подпись и дата, Возврат инв. №

УЧ-539-19-ПМ								
ПРОЕКТ МЕЖЕВАНИЯ ТЕРРИТОРИИ ЗЕМЕЛЬНОГО УЧАСТКА, РАСПОЛОЖЕННОГО ПО АДРЕСУ: РТ АМР, ул. Чыплан, 2 (ИЗМЕНЕНИЕ КРАСНЫХ ЛИНИЙ)								
Изм.	Кол.уч.	Лист	И док.	Подпись	Дата	Стадия	Лист	Листов
ГАП	Минавутдинов					ГД	1	
ТЕХ.КОНТР	Ишмулов А.К.					ПРОЕКТ КРАСНЫХ ЛИНИЙ		
ИСПОЛНИТЕЛЬ	Вамитова Г.Ф.					ЧЕРТЕЖ КРАСНОЙ ЛИНИИ. М 1:500		
						ЗАО ПК "ТАТСЕЛЬХОЗМАЙПРОЕКТ" г.Альметьевск		



Ведомость координат точек красных линий

Номер поз.	Координаты	Примечание
в точке1	y=2315772.54 x=374832.58	
в точке2	y=2315791.46 x=374939.85	
в точке3	y=2315789.56 x=374940.19	
в точке4	y=2315791.35 x=374950.33	
в точке5	y=2315792.37 x=374950.16	
в точке6	y=2315794.43 x=374960.19	
в точке7	y=2315813.61 x=374959.04	
в точке8	y=2315814.75 x=374968.53	
в точке9	y=2315841.20 x=374965.02	
в точке10	y=2315840.00 x=374957.45	
в точке11	y=2315872.74 x=374955.49	
в точке12	y=2315878.26 x=374975.90	
в точке13	y=2315906.94 x=374969.41	
в точке14	y=2315894.69 x=374928.83	
в точке15	y=2315830.75 x=374746.72	
в точке16	y=2315789.73 x=374758.60	
в точке17	y=2315754.89 x=374764.14	
в точке18	y=2315772.54 x=374832.58	

Примечание:  
 Система высот Балтийская  
 Система координат местная  
 Сечение горизонталями через 0,5м

Инв. N подл.	Подпись и дата	Взам. инв. N
--------------	----------------	--------------

				Уч-539-19-ПМ		
				Проект межевания территории земельного участка, расположенного по адресу: РТ АМР, ул. Чулпан, 2 (изменение красных линий)		
Изм.	Кол.уч.	Лист	И.док.	Подпись	Дата	
ГАП		Минабулдина				Проект красных линий
Тех.контр.		Ишжов А.К.				Стация
Исполнитель		Валитова Г.Ф.				Лист
				Разбивочный чертеж красной линии М 1:500		Листов
						ГД
						2
						3
						ЗАО ПК "Гатсельхозинформ" Г.Альметьевск