



**ПРИКАЗ**  
16.05.2019

**БОЕРЫК**  
№ 47-П

г. Казань

Татарстан Республикасы, Балык  
Бистәсе муниципаль районы  
территориясендә урнашкан  
федераль әһәмияткә ия  
мәдәни мирас объектларының  
чикләрен һәм мәдәни мирас  
объекты  
территорияләреннән файдалану  
режимын раслау турында

“Россия Федерациясе халыкларының мәдәни мирас объектлары (тарихи һәм мәдәни ядкәрләре) турында”гы 2002 елның 25 июнендә кабул ителгән 73-ФЗ номерлы законы, “Татарстан Республикасында мәдәни мирас объектлары турында”гы 2005 елның 1 апрелендә кабул ителгән 60-ЗРТ номерлы Татарстан Республикасы Законына яраклы рәвештә, федераль әһәмияткә ия мәдәни мирас объектларын һәм аларның территорияләрен дәүләт сагында тоту һәм саклап калу максатында

**боерам:**

1. Татарстан Республикасы, Балык Бистәсе районы территориясендә урнашкан федераль әһәмияткә ия мәдәни мирас объектлары территорияләреннән чикләрен боерыкның 1нче кушымтасына яраклы рәвештә расларга.
2. Татарстан Республикасы, Балык Бистәсе районы территориясендә урнашкан федераль әһәмияткә ия мәдәни мирас объектлары территорияләреннән файдалану режимын боерыкның 2нче кушымтасына яраклы рәвештә расларга.
3. Боерыкның үтәлешен тикшереп торуну үз өстемә алам.

Рәис

И.Н.Гущин

Татарстан Республикасы  
Мәдәни мирас объектларын  
саклау комитетының  
16.05.2019 ел 47-П нче  
номерлы боерыгына  
1 нче кушымта

Татарстан Республикасы, Балык Бистәсе муниципаль районы территориясендә  
урнашкан федераль әһәмияткә ия мәдәни мирас объектларының  
**территория чикләре**

1. Татар АССР, Балык Бистәсе районы, Саескан Тавы авылына якин адресы  
буенча урнашкан (хәзерге адресы: Татарстан Республикасы, Балык Бистәсе  
муниципаль районы, Саескан Тавы авылына якин) федераль әһәмияткә ия  
“Саескан Тавы шәһәрлеге” мәдәни мирас объекты территориясе чикләренен  
**картасы (схемасы)**



Мәдәни мирас объектның топографик планы

Шартлы билгеләр:

- мәдәни мирас объект территориясенен чикләре
- 1 борылыш нокталары

Мәдәни мирас объектның урнашкан урыны аны хакимият органнарының дәүләт сагына кую  
турындагы акты (РСФСР Министрлар Советының 1960 елның 30нчы августында кабул ителгән  
1327 номерлы карары) нигезендә күрсәтелгән

Татар АССР, Балык Бистәсе районы, Саескан Тавы авылына якын адресы буенча урнашкан (хәзерге адресы: Татарстан Республикасы, Балык бистәсе муниципаль районы, Саескан Тавы авылына якын) федераль әһәмияткә ия “Саескан Тавы шәһәрлеге” мәдәни мирас объекты территориясе чикләренәң

### картогрфик тасвирламасы

Мәдәни мирас объекты территориясе чикләренәң 1 ноктасы 55,374493<sup>0</sup> т.к. 49,964966<sup>0</sup> к.о. географик координатларында урнашкан (WGS-84 координатлары системасында). Мәдәни мирас объекты территориясенәң чикләре түбәннән уза:

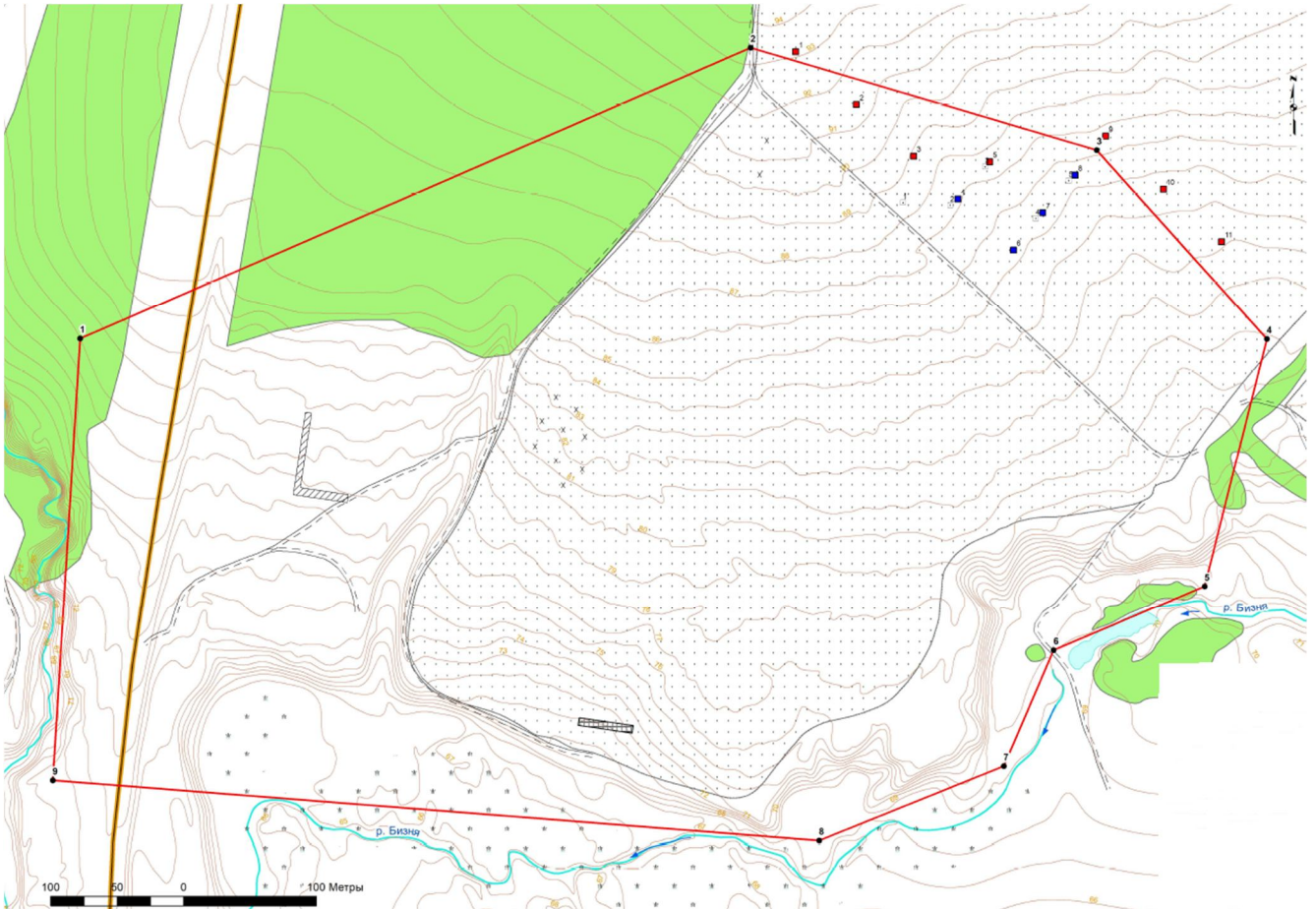
1 ноктасыннан көньяк-кынчыгышка таба 2 ноктасына 33,9 м; 2 ноктасыннан 3 ноктасына кадәр көньяк-көнбатышка 22,3 м; 3 ноктасыннан 4 ноктасына кадәр көньяк-көнбатышка 25м; 4 ноктасыннан 5 ноктасына кадәр көньяк-көнбатышка 33,2 м; 5 ноктасыннан 6 ноктасына кадәр көнбатыш-төнъяк-көнбатышка 15,3 м; 6 ноктасыннан 7 ноктасына кадәр төнъяк-төнъяк-көнбатышка 26,8 м; 7 ноктасыннан 8 ноктасына кадәр төнъяк-төнъяк-кынчыгышка 29,4 м; 8 ноктасыннан 9 ноктасына кадәр төнъяк-кынчыгышка 19,3 м; 9 ноктасыннан 1 ноктасына кадәр кынчыгыш-төнъяк-кынчыгышка 19 м.

Татар АССР, Балык Бистәсе районы, Саескан Тавы авылына якын адресы буенча урнашкан (Татарстан Республикасы, Балык Бистәсе муниципаль районы, Саескан Тавы авылына якын) федераль әһәмияткә ия “Саескан тавы шәһәрлеге” мәдәни мирас объекты территориясе чикләренәң

### борылыш нокталары


Нокта	Нокталарның жирле координатлар системасында координаты (МСК-16)		Нокталарның 1984 елгы (WGS-84) Бөтендөнья геодезик координатлар системасында координатлары	
	Х	Ү	Широта, В	Долгота, L
1	429991.46	1359158.04	55.374493	49.964966
2	429976.85	1359188.50	55.374358	49.965444
3	429955.75	1359195.71	55.374168	49.965553
4	429933.75	1359183.75	55.373972	49.965360
5	429918.34	1359154.33	55.373837	49.964892
6	429921.94	1359139.39	55.373871	49.964657
7	429943.98	1359124.35	55.374071	49.964425
8	429973.19	1359125.79	55.374333	49.964454
9	429986.64	1359139.60	55.374452	49.964674

2. Татар АССР, Балык Бистәсе районы адресы буенча урнашкан (хәзерге адресы: Татарстан Республикасы, Балык Бистәсе муниципаль районы) федераль әһәмияткә ия “Иске йорт” мәдәни мирас объекты территориясе чикләренәң картасы (схемасы)



Мәдәни мирас объектының топографик планы

Шартлы билгеләр:

 мәдәни мирас объекты чикләре

 борылыш нокталары

Мәдәни мирас объектының урнашкан урыны аны һакимият органнарының дәүләт сагына куя турындагы акты (Татар АССР Министрлар Советының 1959 елның 30нчы октябрәндә кабул ителгән 591 номерлы карары) нигезендә күрсәтелгән

Татар АССР, Балык Бистәсе районы адресы буенча урнашкан (хәзерге адресы: Татарстан Республикасы, Балык Бистәсе муниципаль районы) федераль әһәмияткә ия “Иске йорт” мәдәни мирас объекты территориясе чикләренең  
**картографик тасвирламасы**

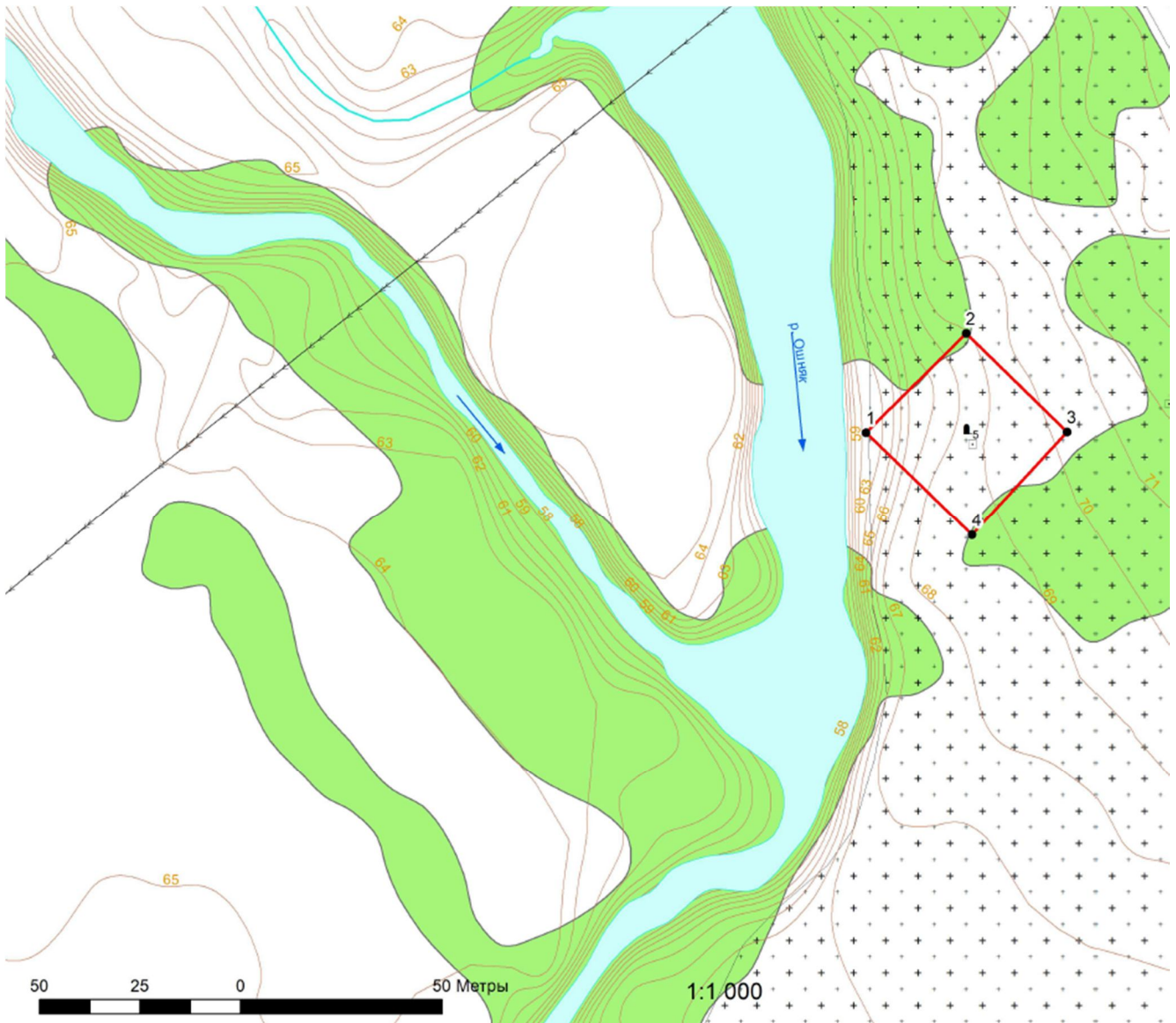
Мәдәни мирас объекты территориясе чикләренең 1 ноктасы 55,427148° т.к., 49,853851° к.о. географик координатларында урнашкан (WGS-84 координатлары системасында). Мәдәни мирас объекты территориясенең чикләре түбәндәгечә уза:

1 ноктасыннан төньяк-кынчыгышка таба 2 ноктасына 550 м; 2 ноктасыннан 3 ноктасына кадәр көнчыгыш-көнъяк-кынчыгышка 272 м; 3 ноктасыннан 4 ноктасына кадәр көньяк-көнчыгышка 192 м; 4 ноктасыннан 5 ноктасына кадәр көньяк-көнъяк-көнчыгышка 193 м; 5 ноктасыннан 6 ноктасына кадәр көньяк-көнбатышка 123 м; 6 ноктасыннан 7 ноктасына кадәр көньяк-көнъяк-көнбатышка 95 м; 7 ноктасыннан 8 ноктасына кадәр көньяк-көнбатышка 150 м; 8 ноктасыннан 9 ноктасына кадәр көнбатышка 579 м; 9 ноктасыннан 1 ноктасына кадәр төньякка 334 м.

Татар АССР, Балык Бистәсе районы адресы буенча урнашкан (хәзерге адресы: Татарстан Республикасы, Балык Бистәсе муниципаль районы) федераль әһәмияткә ия “Иске йорт” мәдәни мирас объекты территориясе чикләренең  
**борылыш нокталары**


Нокта	Нокталарның 1984 елгы (WGS-84) Бөтендөнья геодезик координатлар системасында координатлары		Нокталарның жирле координатлар системасында координаты (МСК-16)	
	N	E	X	Y
1	55,42714819	49,85385093	1352044,9	435764,73
2	55,42919171	49,86177204	1352543,67	435998,22
3	55,42853879	49,86591165	1352806,62	435928,66
4	55,42727594	49,8679733	1352938,79	435789,62
5	55,42558989	49,86727842	1352897,04	435601,39
6	55,4251376	49,86549515	1352784,75	435549,71
7	55,42435208	49,86492412	1352749,65	435461,79
8	55,423766	49,86275029	1352612,78	435394,9
9	55,42415059	49,85361269	1352033,76	435430,91

3. Татар АССР, Балык Бистәсе районы, Олы Әшнәк авылы адресы буенча урнашкан (хәзерге адресы: Татарстан Республикасы, Балык бистәсе муниципаль районы, Олы Әшнәк авылы, зират) федераль әһәмияткә ия “Олы Әшнәк зираты” мәдәни мирас объекты территориясе чикләренен картасы (схемасы)



Мәдәни мирас объектынның топографик планы

Шартлы билгеләр:

 мәдәни мирас объектын чикләре

 борылыш нокталары

Мәдәни мирас объектынның урнашкан урынын аны хакимият органнарынның дәүләт сагына кую турындагы акты (Татар АССР Министрлар Советынның 1959 елның 30нчы октябрендә кабул ителгән 591 номерлы карары) нигезендә күрсәтелгән

Татар АССР, Балык Бистәсе районы, Олы Әшнәк авылы адресы буенча урнашкан (хәзерге адресы: Татарстан Республикасы, Балык Бистәсе муниципаль районы, Олы Әшнәк авылы, зират) федераль әһәмияткә ия “Олы Әшнәк зираты” мәдәни мирас объекты территориясе чикләренәң **картографик тасвирламасы**

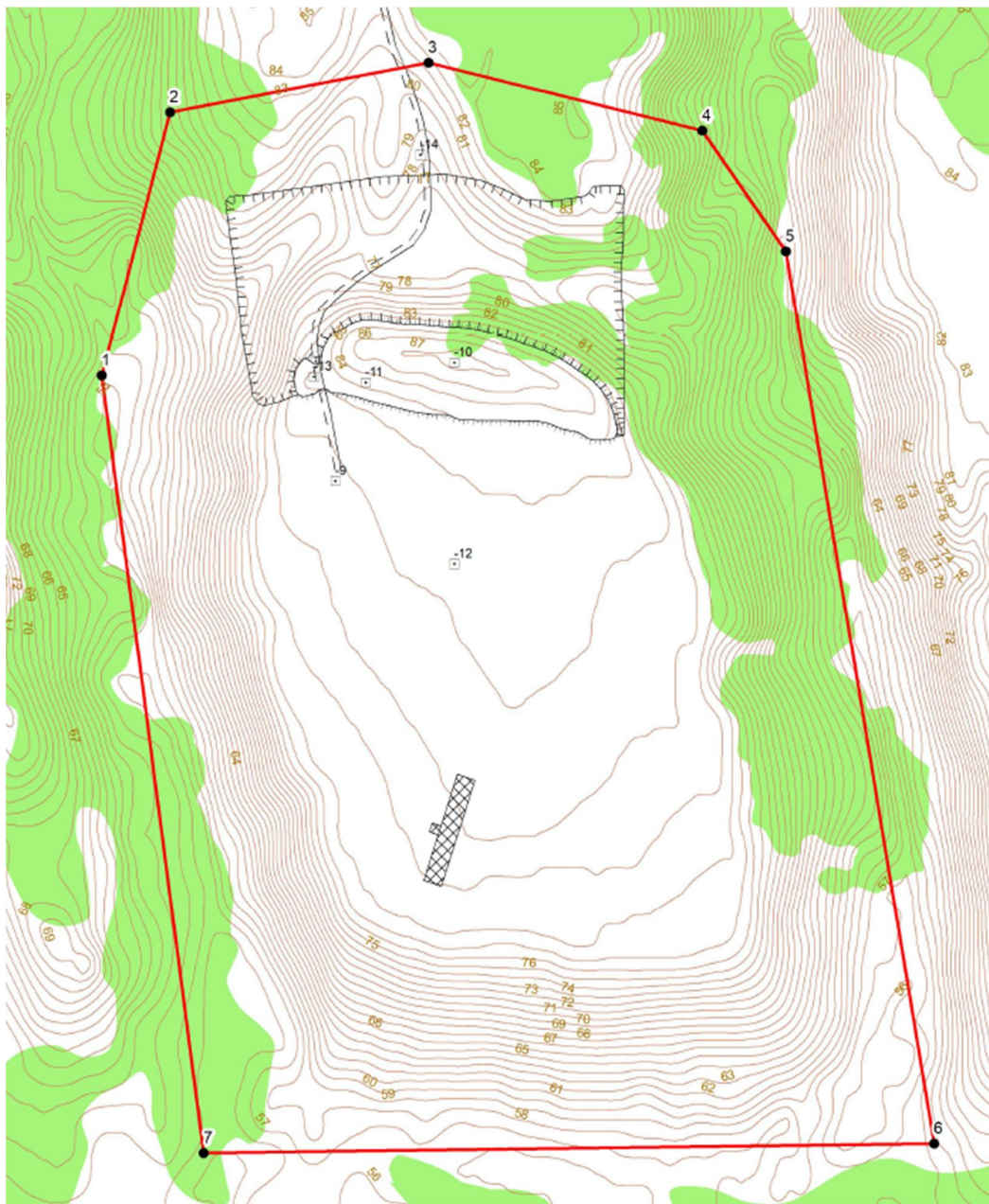
Мәдәни мирас объекты территориясе чикләренәң 1 ноктасы 55,517839° т.к., 49,941387° к.о. географик координатларында урнашкан (WGS-84 координатлары системасында). Мәдәни мирас объекты территориясенәң чикләре түбәндәгечә уза:

1 ноктасыннан төньяк-кынчыгышка таба 2 ноктасына 35 м; 2 ноктасыннан 3 ноктасына кадәр көньяк-кынчыгышка 35 м; 3 ноктасыннан 4 ноктасына кадәр көньяк-көнбатышка 35 м; 4 ноктасыннан 1 ноктасына кадәр төньяк-көнбатышка 35 м.

Татар АССР, Балык Бистәсе районы, Олы Әшнәк авылы адресы буенча урнашкан (хәзерге адресы: Татарстан Республикасы, Балык Бистәсе муниципаль районы, Олы Әшнәк авылы, зират) федераль әһәмияткә ия “Олы Әшнәк зираты” мәдәни мирас объекты территориясе чикләренәң **борылыш нокталары**


Нокта	Нокталарның 1984 елгы (WGS-84) Бөтендөнья геодезик координатлар системасында координатлары		Нокталарның жирле координатлар системасында координаты (МСК-16)	
	N	E	X	Y
1	55,51783922	49,941387	445929,93	1357455
2	55,51806323	49,9417745	445955,19	1357479
3	55,51784829	49,9421772	445931,58	1357505
4	55,51761602	49,9418099	445905,46	1357482


4. Татар АССР, Балык Бистәсе районы адресы буенча урнашкан (хәзерге адресы: Татарстан Республикасы, Балык Бистәсе муниципаль районы, Трой Урай авылы, Кама елгасының уң яры) федераль әһәмияткә ия “Трой Урай I шәһәрлеге” мәдәни мирас объект территориясе чикләренәң картасы (схемасы)



Мәдәни мирас объектның топографик планы

Шартлы билгеләр:

 мәдәни мирас объект чикләре

 борылыш нокталары

Мәдәни мирас объектның урнашкан урыны аны хакимият органнарының дәүләт сагына кую турындагы акты (Татар АССР Министрлар советының 1959 елның 30нчы октябрдә кабул ителгән 591 номерлы карары) нигезендә күрсәтелгән



Татар АССР, Балык Бистәсе районы адресы буенча урнашкан (хәзерге адресы: Татарстан Республикасы, Балык Бистәсе муниципаль районы, Трой Урай авылы, Кама елгасының уң яры) федераль әһәмияткә ия “Трой Урай I шәһәрлеге” мәдәни мирас объекты территориясе чикләренә

### картографик тасвирламасы

Мәдәни мирас объекты территориясе чикләренә 1 ноктасы 55,463861° т.к., 50,204347° к.о. географик координатларында урнашкан (WGS-84 координатлары системасында). Мәдәни мирас объекты территориясенә чикләре түбәндәгечә уза:

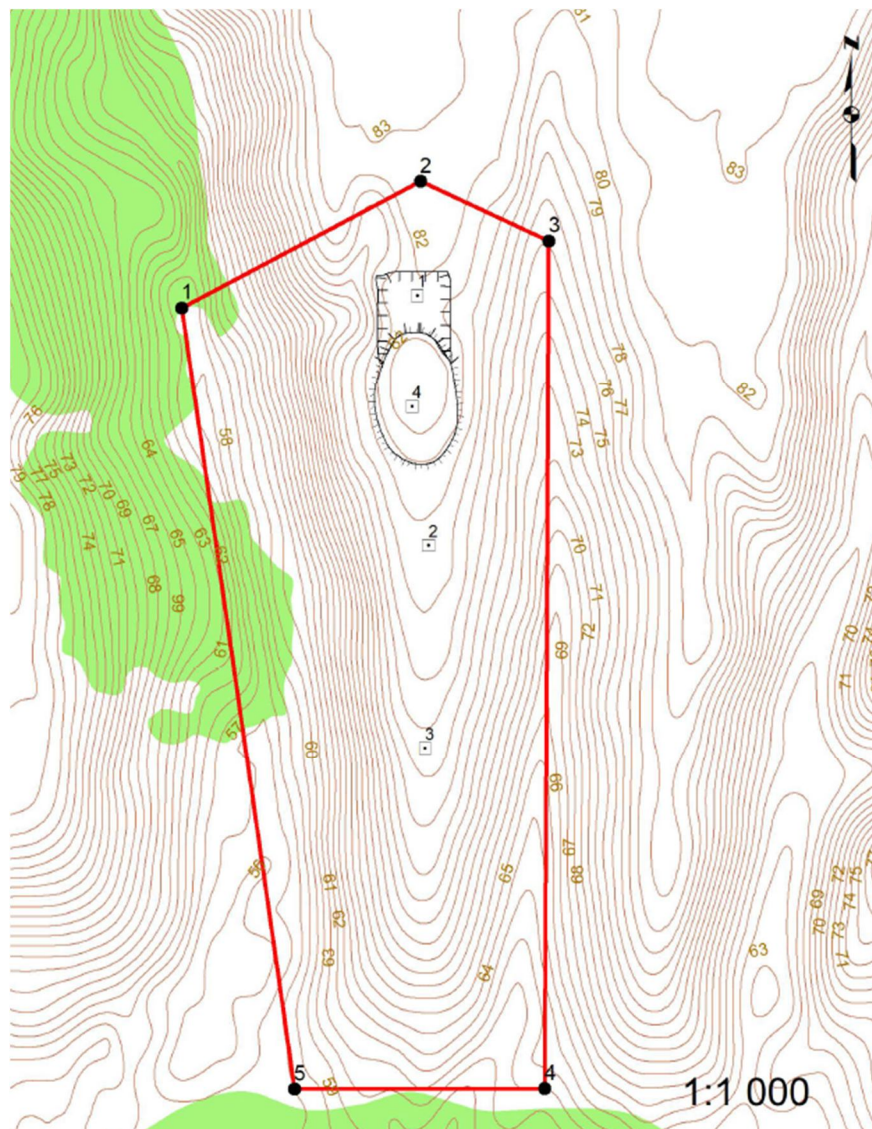
1 ноктасыннан төньяк-төньяк-кынчыгышка таба 2 ноктасына кадәр 59 м; 2 ноктасыннан 3 ноктасына кадәр кынчыгышка 57 м; 3 ноктасыннан 4 ноктасына кадәр көнчыгыш-көнъяк-көнчыгышка 61 м; 4 ноктасыннан 5 ноктасына кадәр көньяк-көнъяк-көнчыгышка 31 м, 5 ноктасыннан 6 ноктасына кадәр көньякка 196 м, 6 ноктасыннан 7 ноктасына кадәр көнбатышка 158 м, 7 ноктасыннан 1 ноктасына кадәр төньякка 170 м.

Татар АССР, Балык Бистәсе районы адресы буенча урнашкан (хәзерге адресы: Татарстан Республикасы, Балык Бистәсе муниципаль районы, Трой Урай авылы, Кама елгасының уң яры) федераль әһәмияткә ия “Трой Урай I шәһәрлеге” мәдәни мирас объекты территориясе чикләренә **борылыш**

### нокталары



Нокта	Нокталарның 1984 елгы (WGS-84) Бөтендөнья геодезик координатлар системасында координатлары		Нокталарның жирле координатлар системасында координаты (МСК-16)	
	N	E	X	Y
1	55,46386123	50,20434661	1374165,62	440169,33
2	55,464376	50,20457095	1374178,83	440226,9
3	55,46447742	50,20545513	1374234,54	440239,09
4	55,46435172	50,20639391	1374294,17	440226,17
5	55,46411926	50,20668415	1374312,95	440200,55
6	55,462381	50,20722892	1374350,68	440007,65
7	55,46234653	50,20472747	1374192,5	440001,2

5. Татар АССР, Балык Бистәсе районы адресы буенча урнашкан (хәзерге адресы: Татарстан Республикасы, Балык Бистәсе муниципаль районы, Трой Урай авылы, Кама елгасының уң яры, Трой Урай I шәһәрлегеннән 60-70 км көнчыгышта) федераль әһәмияткә ия “Трой Урай I I шәһәрлеге” мәдәни мирас объекты территориясе чикләренәң картасы (схемасы)



Мәдәни мирас объектының топографик планы

Шартлы билгеләр:

-  мәдәни мирас объекты чикләре
-  борылыш нокталары

Мәдәни мирас объектының урнашкан урыны аны хакимият органнарының дәүләт сагына кую турындагы акты (Татар АССР Министрлар советының 1959 елның 30нчы октябрәндә кабул ителгән 591 номерлы карары) нигезендә күрсәтелгән

Татар АССР, Балык Бистәсе районы адресы буенче урнашкан (хәзерге адресы: Татарстан Республикасы, Балык Бистәсе муниципаль районы, Трой Урай авылы, Кама елгасының уң яры, Трой Урай I шәһәрлегеннән 60-70 км көнчыгышта) федераль әһәмияткә ия “Трой Урай I I шәһәрлеге” мәдәни мирас объекты территориясе чикләренен **картографик тасвирламасы**

Мәдәни мирас объекты территориясе чикләренен 1 ноктасы 55,463516° т.к., 50,206896° к.о. географик координатларында урнашкан (WGS-84 координатлары системасында). Мәдәни мирас объекты территориясенен чикләре түбәндәгечә уза:

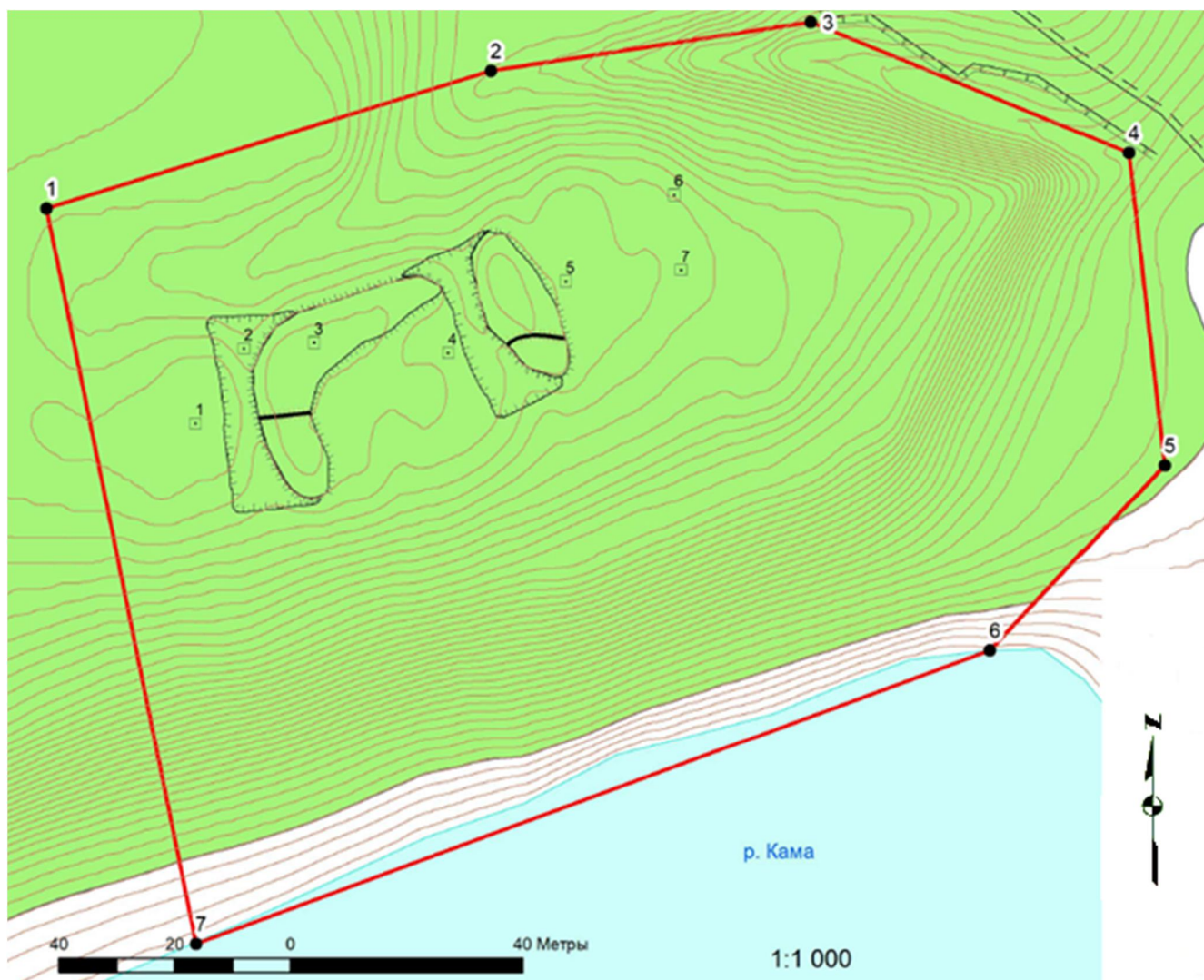
1 ноктасыннан төньяк-кынчыгышка таба 2 ноктасына кадәр 44 м; 2 ноктасыннан 3 ноктасына кадәр көньяк-кынчыгышка 23 м; 3 ноктасыннан 4 ноктасына кадәр көньякка 140 м; 4 ноктасыннан 5 ноктасына кадәр көнбатышка 41 м, 5 ноктасыннан 1 ноктасына кадәр төньякка 130 м.

Татар АССР, Балык Бистәсе районы адресы буенча урнашкан (хәзерге адресы: Татарстан Республикасы, Балык Бистәсе муниципаль районы, Трой Урай авылы, Кама елгасының уң яры, Трой Урай I шәһәрлегеннән 60-70 км көнчыгышта) федераль әһәмияткә ия “Трой Урай I I шәһәрлеге” мәдәни мирас объекты территориясе чикләренен **борылыш нокталары**

Нокта	Нокталарның 1984 елгы (WGS-84) Бөтендөнья геодезик координатлар системасында координатлары		Нокталарның жирле координатлар системасында координаты (МСК-16)	
	N	E	X	Y
1	55,46351639	50,20689617	1374327,49	440133,64
2	55,4637085	50,2075188	1374366,53	440155,8
3	55,46362191	50,20785681	1374388,07	440146,47
4	55,46235497	50,20721507	1374349,85	440004,74
5	55,46235993	50,20787143	1374391,33	440006

6. Татар АССР, Балык Бистәсе районы адресы буенча урнашкан (хәзерге адресы: Татарстан Республикасы, Балык бистәсе муниципаль районы, Черепашье,

элеккеге авыл, Кама елгасының уң яры) федераль әһәмияткә ия “Черепашье шәһәрлеге” мәдәни мирас объекты территориясе чикләренәң картасы (схемасы)



Мәдәни мирас объектының топографик планы

Шартлы билгеләр:

- мәдәни мирас объекты чикләре
- 3 борылыш нокталары

Мәдәни мирас объектының урнашкан урыны аны хакимият органнарының дәүләт сагына куя турындагы акты (Татар АССР Министрлар советының 1959 елның 30нчы октябрәндә кабул ителгән 591 номерлы карары) нигезендә күрсәтелгән

Татар АССР, Балык Бистәсе районы адресы буенча урнашкан (хәзерге адресы: Татарстан Республикасы, Балык Бистәсе муниципаль районы, Черепашье, элеккеге авыл, Кама елгасының уң яры) федераль әһәмияткә ия “Черепашье шәһәрлеге” мәдәни мирас объекты территориясе чикләренен **картографик тасвирламасы**

Мәдәни мирас объекты территориясе чикләренен 1 ноктасы 55,466159° т.к., 50,76243° к.о. географик координатларында урнашкан (WGS-84 координатлары системасында). Мәдәни мирас объекты территориясенен чикләре түбәндәгечә уза:

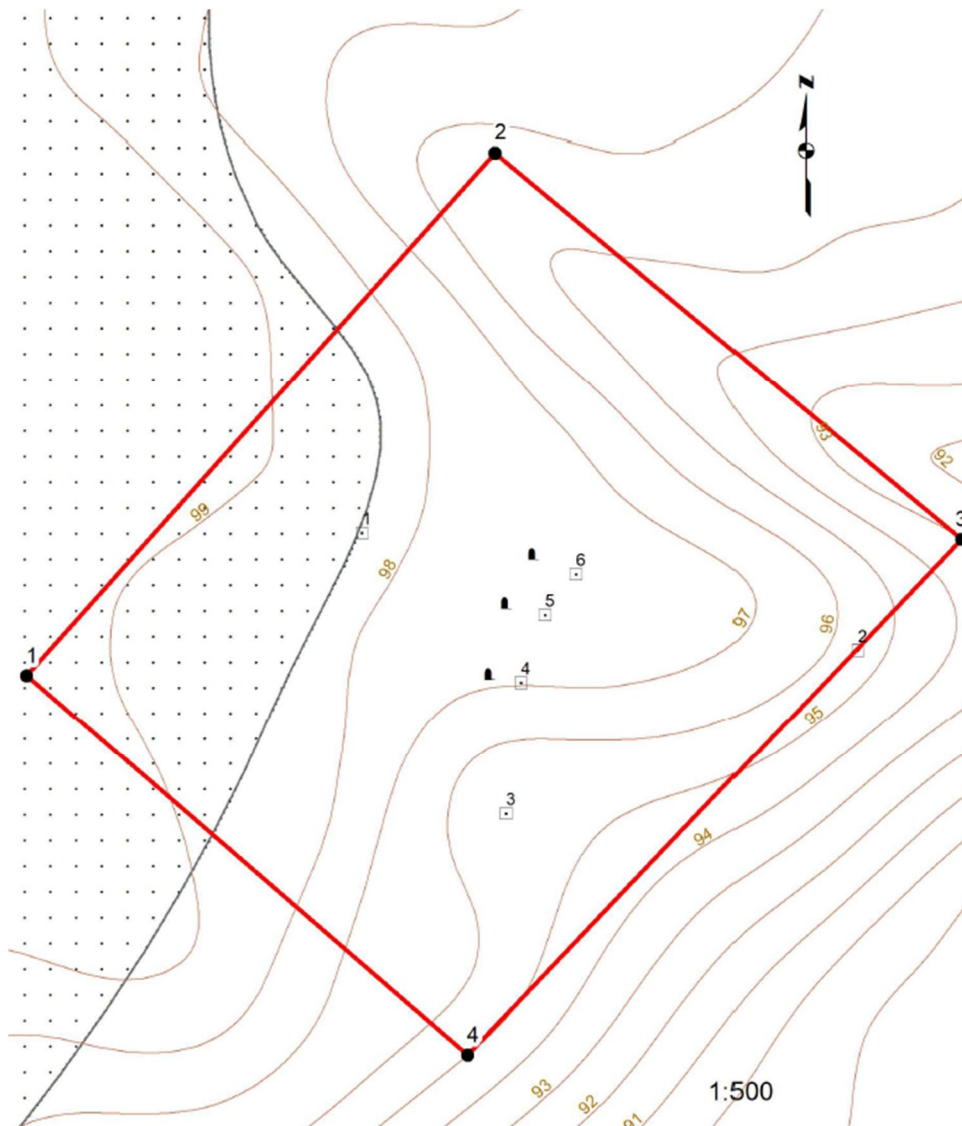
1 ноктасыннан көнчыгыш-төнъяк-кынчыгышка таба 2 ноктасына 80 м; 2 ноктасыннан 3 ноктасына кадәр көнчыгышка 56 м; 3 ноктасыннан 4 ноктасына кадәр көньяк-көнчыгышка 59 м; 4 ноктасыннан 5 ноктасына кадәр көньякка 51 м, 5 ноктасыннан 6 ноктасына кадәр көньяк-көнбатышка 43 м.; 6 ноктасыннан 7 ноктасына кадәр көнбатыш-көнъяк-көнбатышка 145 м, 7 ноктасыннан 1 ноктасына кадәр төнъяк-төнъяк-көнбатышка 129 м.

Татар АССР, Балык Бистәсе районы адресы буенча урнашкан (хәзерге адресы: Татарстан Республикасы, Балык бистәсе муниципаль районы, Черепашье, элеккеге авыл, Кама елгасының уң яры) федераль әһәмияткә ия “Черепашье шәһәрлеге” мәдәни мирас объекты территориясе чикләренен **борылыш нокталары**

Нокта	Нокталарның 1984 елгы (WGS-84) Бөтендөнья геодезик координатлар системасында координатлары		Нокталарның жирле координатлар системасында координаты (МСК-16)	
	N	E	X	Y
1	55,46615855	50,76243001	2219710	440532,04
2	55,46637307	50,76364133	2219787,02	440554,46
3	55,46645009	50,76451264	2219842,33	440562,03
4	55,4662501	50,76537824	2219896,63	440538,76
5	55,46576692	50,76547889	2219902,03	440484,88
6	55,46547932	50,76500717	2219871,6	440453,36
7	55,46502172	50,76284492	2219733,93	440404,98



7. Татар АССР, Балык бистәсе районы адресы буенча урнашкан (хәзерге адресы: Татарстан Республикасы, Балык Бистәсе муниципаль районы, Мәмли-Казак

Чаллысы авылы, Шомбыт елгасының уң яры, зират) федераль әһәмияткә ия  
 “Казаклар зираты, XVI гасыр” мәдәни мирас объекты территориясе чикләренен  
**картасы (схемасы)**



Мәдәни мирас объектының топографик планы

Шартлы билгеләр:

-  мәдәни мирас объекты чикләре
-  борылыш нокталары

Мәдәни мирас объектының урнашкан урыны аны хакимият органнарының дәүләт сагына кую турындагы акты (Татар АССР Министрлар советының 1959 елның 30нчы октябрдә кабул ителгән 591 номерлы карары) нигезендә күрсәтелгән

Татар АССР, Балык бистәсе районы адресы буенча урнашкан (хәзерге адресы: Татарстан Республикасы, Балык Бистәсе муниципаль районы, Мәмли-Казак Чаллысы авылы, Шомбыт елгасының уң яры, зират) федераль әһәмияткә ия “Казаклар зираты, XVI гасыр” мәдәни мирас объекты территориясе чикләренәң **картографик тасвирламасы**

Мәдәни мирас объекты территориясе чикләренәң 1 ноктасы 55,654992° т.к., 50,674809° к.о. географик координатларында урнашкан (WGS-84 координатлары системасында). Мәдәни мирас объекты территориясенәң чикләре түбәндәгечә уза:

1 ноктасыннан төньяк-кынчыгышка таба 2 ноктасына 48 м; 2 ноктасыннан 3 ноктасына кадәр көньяк-кынчыгышка 49 м; 3 ноктасыннан 4 ноктасына кадәр көньяк-көнбатышка 58 м; 4 ноктасыннан 1 ноктасына кадәр төньяк-көнбатышка 48 м.

Татар АССР, Балык бистәсе районы адресы буенча урнашкан (хәзерге адресы: Татарстан Республикасы, Балык Бистәсе муниципаль районы, Мәмли-Казак Чаллысы авылы, Шомбыт елгасының уң яры, зират) федераль әһәмияткә ия “Казаклар зираты, XVI гасыр” мәдәни мирас объекты территориясе чикләренәң **борылыш нокталары**

Нокта	Нокталарның 1984 елгы (WGS-84) Бөтендөнья геодезик координатлар системасында координатлары		Нокталарның жирле координатлар системасында координаты (МСК-16)	
	N	E	X	Y
1	55,65488843	50,67358999	2214502,66	461648,05
2	55,65527614	50,67419901	2214541,85	461690,49
3	55,65499229	50,67480897	2214579,62	461658,12
4	55,65460817	50,67416831	2214538,44	461616,16

Татарстан Республикасы  
 Мәдәни мирас объектларын  
 саклау комитетының 2019  
 16.05.2019 ел 47-П нче  
 номерлы боерыгына  
 2нче кушымта

Татарстан Республикасы, Балык Бистәсе муниципаль районы территориясендә урнашкан федераль әһәмияткә ия мәдәни мирас объектлары территорияләреннән  
**файдалану режимы**

Татарстан Республикасы, Балык Бистәсе муниципаль районы территориясендә урнашкан федераль әһәмияткә ия мәдәни мирас объектлары территорияләренен чикләрендә түбәндәгеләр **рөхсәт ителә:**

мәдәни мирас объектларын саклау буенча федераль орган тарафыннан бирелгән рөхсәт нигезендә, объектларны эзләү һәм гамәлдән чыгару максаты булган эшләрне дә кертеп, һәйкәлне өйрәнү эшләрен үткәрү;  
 һәйкәлне музейлаштыру буенча чаралар үткәрү;  
 гамәлдәге законнар нигезендә гражданнарның һәйкәлгә ирекле үтә алуын тәэмин итү;  
 мемориаль һәм мәгълүмати билгеләр урнаштыру;  
 үлән чабу, территорияне корыган, үзе яки үсентеләрдән үсеп чыккан агач һәм куаклардан чистарту.

Татарстан Республикасы, Балык Бистәсе муниципаль районы территориясендә урнашкан федераль әһәмияткә ия мәдәни мирас объектлары территорияләренен чикләрендә түбәндәгеләр **тыела:**

дәүләт хакимиятенең мәдәни мирас объектларын саклау өлкәсендә вәкаләтле башкарма органының язма рөхсәтеннән башка, мәдәни мирас объекты территориясендә жир төзелеше, жир, төзелеш, мелиорация, урман төзелеше, хужалык һәм туфрак катламын бозуга китерүче башка эшләрне проектлау һәм үткәрү;

жир сөрү, терлек өчен утар ясау һәм авыл хужалыгы эшчәнлегенең туфракның өске катламын, грунтның аннан түбәндәге комсыл һәм балчыксыл катламнарын бозуга китерүче башка төрләре;

ял итү, туктау урыннары урнаштыру, учак ягу;

автотранспорт хәрәкәте һәм туктау;

мәдәни мирас объектына динамик йөкләнеш тудыручы технологияләрен куллану;

мәдәни мирас объекты территорияләрен һәртөрле һәм формалы көнкүреш калдыклары белән чүпләү;

агачларның кыйммәтле төрләрен кисү (искәрмә: санитар кисү)