



ПОСТАНОВЛЕНИЕ

« 11 » *сентября* 2019 г.

г. Альметьевск

КАРАР

№ *341*

Об утверждении границ зоны
с особыми условиями использования
территории

Рассмотрев обращение публичного акционерного общества «Татнефть» им. В.Д. Шашина, в соответствии со ст. 56, 106, 107 Земельного кодекса Российской Федерации, постановлением Правительства Российской Федерации от 31 декабря 2015 г. № 1532 «Об утверждении Правил предоставления документов, направляемых или предоставляемых в соответствии с частями 1, 3 - 13, 15 статьи 32 Федерального закона «О государственной регистрации недвижимости» в федеральный орган исполнительной власти (его территориальные органы), уполномоченный Правительством Российской Федерации на осуществление государственного кадастрового учета, государственной регистрации прав, ведение Единого государственного реестра недвижимости и предоставление сведений, содержащихся в Едином государственном реестре недвижимости», Правилами охраны магистральных трубопроводов, утвержденных Министерством топлива и энергетики Российской Федерации от 29 апреля 1992 г., постановлением Госгортехнадзора Российской Федерации от 22 апреля 1992 г. № 9

ИСПОЛНИТЕЛЬНЫЙ КОМИТЕТ ПОСТАНОВЛЯЕТ:

1. Утвердить границы зоны с особыми условиями использования территории «Охранная зона нефтепровода от скважины 5197 до скважины 5196Д – ГЗУ-28А-1 ПАО «Татнефть» им. В.Д. Шашина НГДУ «Джалиль-нефть», расположенной в границах Альметьевского муниципального района Республики Татарстан, общей площадью 29 026 кв.м, в соответствии с графическим описанием местоположения границ данной зоны, перечню координат характерных точек этих границ в системе координат (Приложение №1).

2. Установить ограничения (обременения) в использовании земельных участков в границах зоны с особыми условиями использования территории «Охранная зона нефтепровода от скважины 5197 до скважины 5196Д – ГЗУ-28А-1 ПАО «Татнефть» им. В.Д. Шашина НГДУ «Джалильнефть» в соответствии с Правилами охраны магистральных трубопроводов, утвержденных Министерством топлива и энергетики Российской Федерации от 29 апреля 1992 г., постановлением Госгортехнадзора Российской Федерации от 22 апреля 1992 г. № 9.

3. Убытки, причиненные в связи с изменением границ зоны с особыми условиями использования территории, возмещаются публичным акционерным обществом «Татнефть» им. В. Д. Шашина. Обязанность по возмещению убытков наступает в сроки, установленные статьей 57.1 Земельного кодекса Российской Федерации.

4. Предоставить право публичному акционерному обществу «Татнефть» им. В. Д. Шашина обращаться без доверенности с заявлением о внесении в Единый государственный реестр недвижимости сведений о зоне с особыми условиями использования территории, указанной в пунктах 1, 2 настоящего постановления.

5. Правовому управлению исполнительного комитета района (Ханнанова А.Б.) опубликовать настоящее постановление в газете «Альметьевский вестник» и разместить на Официальном портале правовой информации Республики Татарстан (PRAVO.TATARSTAN.RU).

6. Настоящее постановление вступает в силу после его официального опубликования.

7. Контроль за исполнением настоящего постановления возложить на заместителя руководителя исполнительного комитета района по строительству Мухаметзянова А.А.

Руководитель
исполнительного комитета района



М.Н. Гирфанов

Приложение № 1

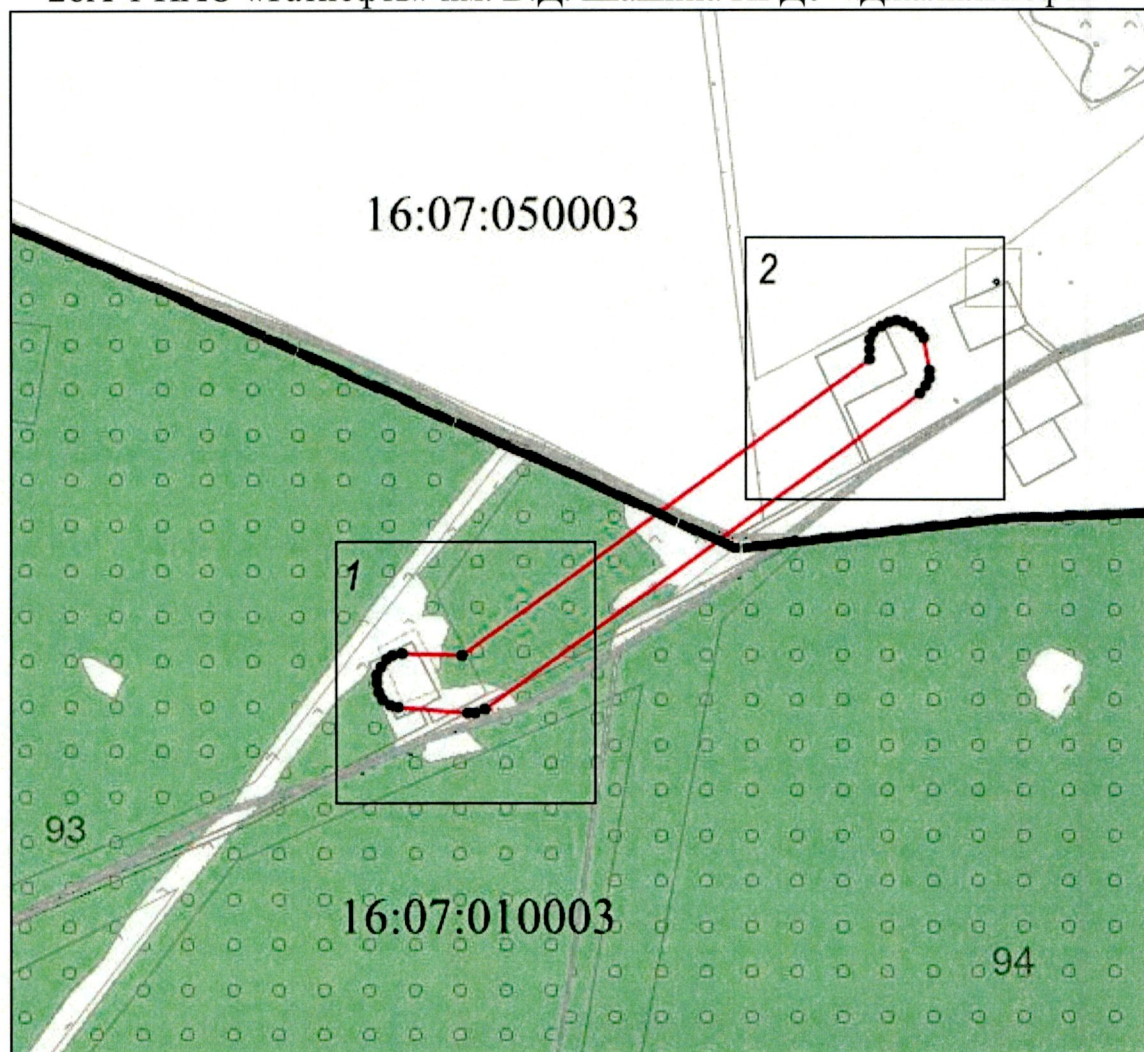
УТВЕРЖДЕНА

постановлением исполнительного комитета

Альметьевского муниципального района

от « 11 » *сентября* 2019 г. № *311*

Схема расположения зоны с особыми условиями использования территории
Охранная зона нефтепровода от скважины 5197 до скважины 5196Д – ГЗУ-
28А-1 ПАО «Татнефть» им. В.Д. Шашина НГДУ «Джалильнефть»



Масштаб 1 : 10000

Условные обозначения:



- граница кадастрового квартала



- граница охранной зоны

16:07:010003

- кадастровый номер квартала



- характерная точка границы охранной зоны

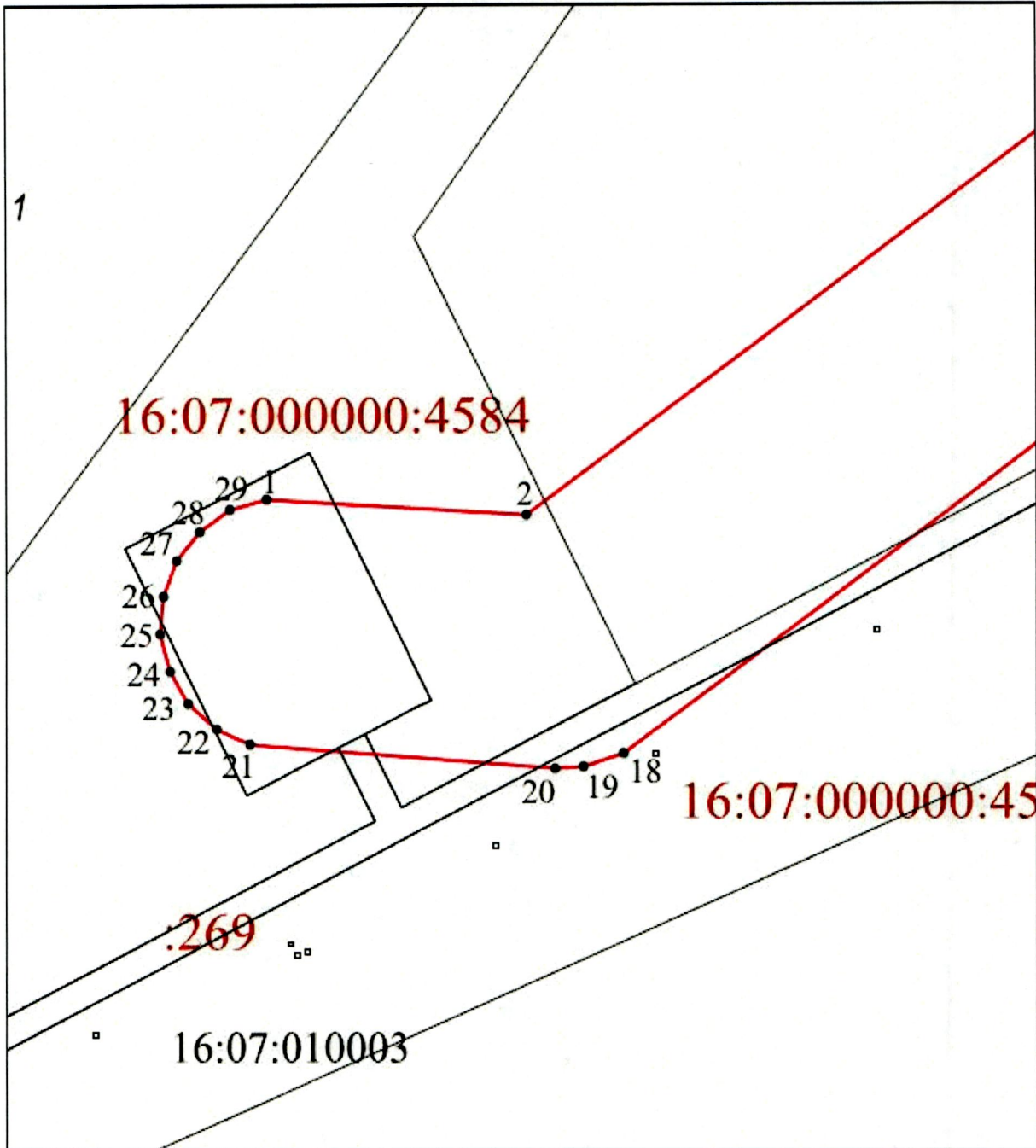


- рамка выносного листа

1

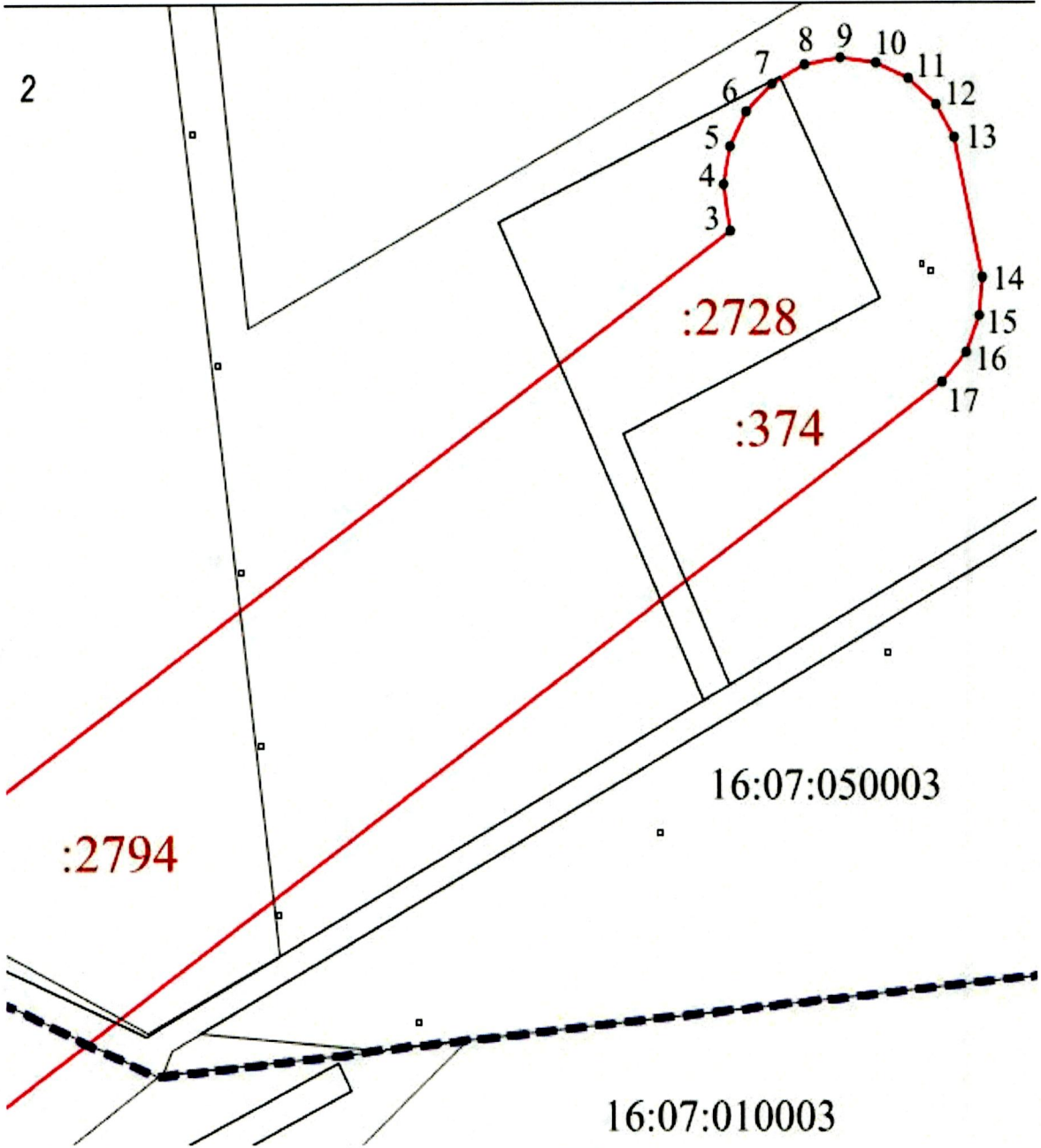
- номер выносного листа

Выносной лист № 1



Масштаб 1 : 2000

Выносной лист № 2



Масштаб 1 : 2000

Каталог координат зоны с особыми условиями использования территории
нефтепровода от скважины 5197 до скважины 5196Д – ГЗУ-28А-1 ПАО
«Татнефть» им. В.Д. Шашина НГДУ «Джалильнефть»

Площадь охранной зоны 29026 м ²		
Обозначение характерных точек границ	Система координат: МСК-16	
	Координаты	
	X	Y
1	2	3
1	385897.77	2328856.63
2	385894.70	2328909.60
3	386155.76	2329267.48
4	386165.16	2329266.26
5	386172.62	2329267.54
6	386179.36	2329271.01
7	386184.74	2329276.33
8	386188.29	2329283.02
9	386189.67	2329290.46
10	386188.76	2329297.98
11	386185.64	2329304.88
12	386180.60	2329310.53
13	386174.09	2329314.41
14	386146.87	2329319.85
15	386139.26	2329319.30
16	386132.16	2329316.48
17	386126.25	2329311.65
18	385847.37	2328929.27
19	385844.48	2328921.09
20	385844.20	2328915.29
21	385848.91	2328853.32
22	385852.01	2328846.42
23	385857.04	2328840.76
24	385863.53	2328836.86
25	385870.89	2328835.09
26	385878.45	2328835.60
27	385885.50	2328838.35
28	385891.41	2328843.09
29	385895.63	2328849.37
1	385897.77	2328856.63

Заместитель руководителя
исполнительного комитета района
по строительству



А.А. Мухаметзянов