



## ТАТАРСТАН РЕСПУБЛИКАСЫ ЗАКОНЫ

**Югары Ослан муниципаль районының «Яр буе Морквашы авыл жирлеге» һәм «Октябрь авыл жирлеге» муниципаль берәмлекләре территорияләре чикләрен үзгәртү һәм «Югары Ослан муниципаль районы» муниципаль берәмлегенә һәм аның составындагы муниципаль берәмлекләренә территорияләре чикләрен билгеләү һәм аларның статусы турында» Татарстан Республикасы Законына үзгәрешләр кертү хакында**

Татарстан Республикасы  
Дәүләт Советы тарафыннан  
2018 елның 22 мартында  
кабул ителде

### **1 статья**

Югары Ослан муниципаль районы составына керүче «Яр буе Морквашы авыл жирлеге» һәм «Октябрь авыл жирлеге» муниципаль берәмлекләренә территорияләре чикләрен әлеге Законга 1 нче кушымта нигезендә үзгәртәргә.

### **2 статья**

«Югары Ослан муниципаль районы» муниципаль берәмлегенә һәм аның составындагы муниципаль берәмлекләренә территорияләре чикләрен билгеләү һәм аларның статусы турында» 2005 елның 31 гыйнварындагы 19-ТРЗ номерлы Татарстан Республикасы Законына (Татарстан Дәүләт Советы Жыйалма басмасы, 2005, № 1 (II өлеш); 2008, № 12 (VI өлеш); 2013, № 7; 2014, № 12 (II өлеш) түбәндәге үзгәрешләргә кертергә:

- 1) 1 нче кушымтаны түбәндәге редакциядә бәян итәргә:



«Югары Ослан муниципаль районы» муниципаль берәмлеге  
составына керүче шөһәр һәм авыл жирлекләре

Карта-схемадагы №	Муниципаль берәмлек
1	Иннополис шөһәре
2	Олы Мәми авыл жирлеге
3	Борнаш авыл жирлеге
4	Вахитов авыл жирлеге
5	Введенский Бистәсе авыл жирлеге
6	Югары Ослан авыл жирлеге
7	Канаш авыл жирлеге
8	Килди авыл жирлеге
9	Карагужа авыл жирлеге
10	Куралово авыл жирлеге
11	Мәйдан авыл жирлеге
12	Макыл авыл жирлеге
13	Яр бие Морквашы авыл жирлеге
14	Түбән Ослан авыл жирлеге
15	Яңа Рус Мәмәтхужасы авыл жирлеге
16	Октябрь авыл жирлеге
17	Печище авыл жирлеге
18	Соболевский авыл жирлеге
19	Шылаңгы авыл жирлеге
20	Ямбулат авыл жирлеге

»;

2) 14 нче кушымтаның сигезенче абзацын түбәндәге редакциядә бәян итәргә:

«Яр бие Морквашы авыл жирлеге чиге Октябрь авыл жирлеге белән чиктәш жирдә 7 нче тоташу ноктасыннан алып 400 м көньяк-көнбатышка таба «Идел бие урманчылыгы» Татарстан Республикасы дәүләт бюджет учреждениесенең Ключище участок урманчылыгындагы 1 нче урман кварталының төньяк-көнбатыш чиге буйлап уза, аннары 100 м көньяк-көнчыгышка таба авыл хужалыгы жирләре буйлап, кибеп баручы инешне кисеп үтеп, 1 нче урман кварталының көнбатыш һәм көньяк-көнбатыш чикләре буйлап 900 м бара, алга таба, Казан – Ульяновск федераль автомобиль юлына бүлеп бирелгән полосаны кисеп үтеп, авыл хужалыгы жирләре буйлап 200 м көньяк-көнчыгышка таба, 400 м көньяк-көнбатышка таба бара, аннары, инешне кисеп үтеп, 4 нче урман кварталының көнчыгыш чиге буйлап 350 м көнбатышка таба, авыл хужалыгы жирләре буйлап 100 м уза, алга таба, инешне кисеп үтеп, 4 нче урман кварталының көнчыгыш чиге буйлап 100 м көнбатышка

таба, 200 м көньякка таба, 600 м көньяк-көнчыгышка таба бара, инешне кисеп үтеп, 4 нче урман кварталының көньяк-көнчыгыш чиге буйлап 150 м көнбатышка таба һәм, сынык сызык ясап, көньяк һәм көньяк-көнбатыш чикләре буйлап 1,7 км төньяк-көнбатышка таба бара, аннары 50 м көнбатышка таба авыл хужалыгы жирләре буйлап уза, алга таба, сынык сызык ясап, көньякка таба 400 м буа буенча, текә ярны кисеп үтеп, 150 м авыл хужалыгы жирләре буйлап, 70 нче урман кварталының аерымланган кишәрлеге буйлап 100 м, яр буе агач-куаклык үсемлекләре полосасы буйлап 150 м бара, аннары, урман массивын һәм инешләрне кисеп үтеп, төньяк-көнчыгышка таба 250 м авыл хужалыгы жирләре буйлап, 5 нче урман кварталының төньяк-көнбатыш чиге буйлап 200 м, төньяк һәм төньяк-көнчыгыш чикләре буйлап көньяк-көнчыгышка таба 450 м уза, алга таба авыл хужалыгы жирләре буйлап 150 м көнчыгышка таба бара, аннары, сынык сызык ясап, инешне кисеп үтеп, 5 нче урман кварталының төньяк-көнчыгыш чиге буйлап 750 м көньяк-көнчыгышка таба, сынык сызык ясап, көньяк-көнчыгыш чиге буйлап 700 м төньяк-көнбатышка таба уза, шуннан соң көньяк-көнбатышка таба 450 м авыл хужалыгы жирләре буйлап, сынык сызык ясап, 5 нче урман кварталының көньяк-көнчыгыш чиге буйлап 400 м бара, аннары көньяк-көнчыгышка таба авыл хужалыгы жирләре буйлап 100 м уза, алга таба, сынык сызык ясап, 450 м көньякка таба 5 нче урман кварталының көньяк-көнчыгыш чиге буйлап бара, аннары 50 м көньяк-көнбатышка таба авыл хужалыгы жирләре буйлап уза, алга таба, сынык сызык ясап, 700 м көньякка таба 5 нче урман кварталының көнбатыш чиге буйлап бара, аннары буа буенча 100 м төньяк-көнбатышка таба һәм 400 м көньяк-көнбатышка таба бара, алга таба, сынык сызык ясап, инешне кисеп үтеп, 11 нче урман кварталының төньяк-көнчыгыш чиге буйлап 4,7 км төньяк-көнбатышка таба, 11 нче урман кварталының төньяк-көнбатыш чиге буйлап 1,7 км көньяк-көнбатышка таба уза, аннары, сынык сызык ясап, 150 м көньякка таба авыл хужалыгы жирләре буйлап бара, шуннан соң 11 нче урман кварталының көньяк-көнбатыш чиге буйлап 150 м көньяк-көнчыгышка таба, сынык сызык ясап, 250 м көньякка таба, 350 м төньяк-көнчыгышка таба, 600 м көньяк-көнчыгышка таба уза, кибеп баручы инешне кисеп үтеп, 11 нче урман кварталы буйлап 300 м көньяк-көнчыгышка таба, 11 нче урман кварталының көньяк чиге буйлап 50 м һәм 11 нче урман кварталы буйлап 50 м бара, 11 нче урман кварталының көньяк чиге буйлап 150 м, авыл хужалыгы жирләре буйлап 150 м һәм, инешне кисеп үтеп, 11 нче урман кварталының көньяк чиге буйлап 500 м бара, аннары 11 нче урман кварталының көньяк-көнчыгыш чиге буйлап 100 м төньяк-көнчыгышка таба уза, алга таба урман массивының көнчыгыш чиге буйлап 30 м төньяк-көнчыгышка таба, 50 м төньяк-көнбатышка таба, сынык сызык ясап, 150 м төньяк-көнчыгышка таба бара, аннары, сынык сызык ясап, авыл хужалыгы жирләре буйлап 30 м көньякка таба, сынык сызык ясап, 100 м төньяк-көнчыгышка таба уза, алга таба урман массивының көнчыгыш чиге буйлап 300 м төньяк-көнбатышка таба бара, аннары 11 нче урман кварталы буйлап 150 м төньякка таба уза, алга таба буа буенча 50 м төньяк-көнчыгышка таба бара, аннары гомуми юнәлештә буаның көнчыгыш яры буйлап 150 м төньякка таба уза, алга таба, сынык сызык ясап, авыл хужалыгы жирләре буйлап 300 м төньяк-көнчыгышка таба бара, урман массивының көньяк чиге буйлап 150 м көнчыгышка таба, авыл хужалыгы жирләре буйлап 550 м төньяк-көнчыгышка таба, 50 м көнчыгышка таба, 300 м көньяк-көнчыгышка таба

уза, аннары, сынык сызык ясап, 12 нче урман кварталының төньяк-көнбатыш чиге буйлап 1,2 км көньяк-көнбатышка таба бара, 11 нче урман кварталы буйлап 200 м көньяк-көнбатышка һәм 200 м көньяк-көнчыгышка таба уза, алга таба 12 нче урман кварталының көнбатыш чиге буйлап 350 м көньяк-көнчыгышка таба бара, аннары, сынык сызык ясап, урман массивының көнбатыш чиге буйлап 250 м көньяк-көнчыгышка таба уза, шуннан соң, сынык сызык ясап, «Казан – Ульяновск» – Никольский автомобиль юлына бүлеп бирелгән полосаны кисеп үтеп, 12 нче урман кварталы буйлап 50 м көнчыгышка таба бара, аннары 12 нче урман кварталының көнбатыш чиге буйлап 750 м көньяк-көнбатышка, 200 м төньяк-көнбатышка, 50 м көньяк-көнчыгышка таба уза, зиратның төньяк-көнчыгыш чиге буйлап 50 м бара, алга таба зиратның көньяк-көнчыгыш чиге буйлап 30 м көньяк-көнбатышка таба уза, аннары, сынык сызык ясап, 16 нчы урман кварталының төньяк-көнчыгыш чиге буйлап 350 м төньяк-көнбатышка таба бара, шуннан соң, инешне кисеп үтеп, авыл хужалыгы жирләре буйлап 150 м көньяк-көнбатышка таба, 16 нчы урман кварталының төньяк-көнбатыш чиге буйлап 250 м уза, авыл хужалыгы жирләре буйлап 150 м, 16 нчы урман кварталының төньяк-көнбатыш чиге буйлап 1,1 км бара, аннары 21 нче, 15 нче урман кварталларының көнчыгыш һәм көньяк-көнчыгыш чикләре буйлап 1,3 км төньяк-көнчыгышка таба уза, 400 м авыл хужалыгы жирләре буйлап, берничә мәртәбә инешләргә кисеп үтеп, 15 нче урман кварталының көньяк-көнчыгыш чиге буйлап 500 м бара, алга таба 15 нче урман кварталының төньяк чиге буйлап 150 м көньяк-көнбатышка, 50 м көньякка, 50 м көньяк-көнчыгышка таба уза, аннары, сынык сызык ясап, урман массивының төньяк чиге буйлап 100 м көньяк-көнчыгышка таба, сынык сызык ясап, 100 м көньяк-көнбатышка таба, 150 м төньяк-көнбатышка таба бара, шуннан соң, сынык сызык ясап, 15 нче урман кварталының төньяк һәм төньяк-көнбатыш чикләре буйлап 2,2 км көнбатышка таба Яр буе Морквашы, Октябрь һәм Куралово авыл жирлекләре чикләре тоташкан урында Никольский поселогыннан 1,6 км төньяк-көнбатышта урнашкан 8 нче тоташу ноктасына кадәр уза.»;

3) 17 нче кушымтаның дүртенче абзацын түбәндәге редакциядә бәян итәргә:

«Октябрь авыл жирлеге чиге Яр буе Морквашы авыл жирлеге белән чиктәш жирдә Октябрь, Яр буе Морквашы һәм Югары Ослан авыл жирлекләре чикләре тоташкан урында Урман Морквашы авылыннан 1,4 км көнчыгышта урнашкан 7 нче тоташу ноктасыннан алып 400 м көньяк-көнбатышка таба «Идел буе урманчылыгы» Татарстан Республикасы дәүләт бюджет учреждениесең Ключище участок урманчылыгындагы 1 нче урман кварталының төньяк-көнбатыш чиге буйлап уза, аннары 100 м көньяк-көнчыгышка таба авыл хужалыгы жирләре буйлап, кибеп баручы инешне кисеп үтеп, 1 нче урман кварталының көнбатыш һәм көньяк-көнбатыш чикләре буйлап 900 м бара, алга таба, Казан – Ульяновск федераль автомобиль юлына бүлеп бирелгән полосаны кисеп үтеп, авыл хужалыгы жирләре буйлап 200 м көньяк-көнчыгышка таба, 400 м көньяк-көнбатышка таба бара, аннары, инешне кисеп үтеп, 4 нче урман кварталының көнчыгыш чиге буйлап 350 м көнбатышка таба, авыл хужалыгы жирләре буйлап 100 м уза, алга таба, инешне кисеп үтеп, 4 нче урман кварталының көнчыгыш чиге буйлап 100 м көнбатышка

таба, 200 м көньякка таба, 600 м көньяк-көнчыгышка таба бара, инешне кисеп үтеп, 4 нче урман кварталының көньяк-көнчыгыш чиге буйлап 150 м көнбатышка таба һәм, сынык сызык ясап, көньяк һәм көньяк-көнбатыш чикләре буйлап 1,7 км төньяк-көнбатышка таба бара, аннары 50 м көнбатышка таба авыл хужалыгы жирләре буйлап уза, алга таба, сынык сызык ясап, көньякка таба 400 м буа буенча, текә ярны кисеп үтеп, 150 м авыл хужалыгы жирләре буйлап, 70 нче урман кварталының аерымланган кишәрлеге буйлап 100 м, яр буе агач-куаклык үсемлекләре полосасы буйлап 150 м бара, аннары, урман массивын һәм инешләрне кисеп үтеп, төньяк-көнчыгышка таба 250 м авыл хужалыгы жирләре буйлап, 5 нче урман кварталының төньяк-көнбатыш чиге буйлап 200 м, төньяк һәм төньяк-көнчыгыш чикләре буйлап көньяк-көнчыгышка таба 450 м уза, алга таба авыл хужалыгы жирләре буйлап 150 м көнчыгышка таба бара, аннары, сынык сызык ясап, инешне кисеп үтеп, 5 нче урман кварталының төньяк-көнчыгыш чиге буйлап 750 м көньяк-көнчыгышка таба, сынык сызык ясап, көньяк-көнчыгыш чиге буйлап 700 м төньяк-көнбатышка таба уза, шуннан соң көньяк-көнбатышка таба 450 м авыл хужалыгы жирләре буйлап, сынык сызык ясап, 5 нче урман кварталының көньяк-көнчыгыш чиге буйлап 400 м бара, аннары көньяк-көнчыгышка таба авыл хужалыгы жирләре буйлап 100 м уза, алга таба, сынык сызык ясап, 450 м көньякка таба 5 нче урман кварталының көньяк-көнчыгыш чиге буйлап бара, аннары 50 м көньяк-көнбатышка таба авыл хужалыгы жирләре буйлап уза, алга таба, сынык сызык ясап, 700 м көньякка таба 5 нче урман кварталының көнбатыш чиге буйлап бара, аннары буа буенча 100 м төньяк-көнбатышка таба һәм 400 м көньяк-көнбатышка таба бара, алга таба, сынык сызык ясап, инешне кисеп үтеп, 11 нче урман кварталының төньяк-көнчыгыш чиге буйлап 4,7 км төньяк-көнбатышка таба, 11 нче урман кварталының төньяк-көнбатыш чиге буйлап 1,7 км көньяк-көнбатышка таба уза, аннары, сынык сызык ясап, 150 м көньякка таба авыл хужалыгы жирләре буйлап бара, шуннан соң 11 нче урман кварталының көньяк-көнбатыш чиге буйлап 150 м көньяк-көнчыгышка таба, сынык сызык ясап, 250 м көньякка таба, 350 м төньяк-көнчыгышка таба, 600 м көньяк-көнчыгышка таба уза, кибеп баручы инешне кисеп үтеп, 11 нче урман кварталы буйлап 300 м көньяк-көнчыгышка таба, 11 нче урман кварталының көньяк чиге буйлап 50 м һәм 11 нче урман кварталы буйлап 50 м бара, 11 нче урман кварталының көньяк чиге буйлап 150 м, авыл хужалыгы жирләре буйлап 150 м һәм, инешне кисеп үтеп, 11 нче урман кварталының көньяк чиге буйлап 500 м бара, аннары 11 нче урман кварталының көньяк-көнчыгыш чиге буйлап 100 м төньяк-көнчыгышка таба уза, алга таба урман массивының көнчыгыш чиге буйлап 30 м төньяк-көнчыгышка таба, 50 м төньяк-көнбатышка таба, сынык сызык ясап, 150 м төньяк-көнчыгышка таба бара, аннары, сынык сызык ясап, авыл хужалыгы жирләре буйлап 30 м көньякка таба, сынык сызык ясап, 100 м төньяк-көнчыгышка таба уза, алга таба урман массивының көнчыгыш чиге буйлап 300 м төньяк-көнбатышка таба бара, аннары 11 нче урман кварталы буйлап 150 м төньякка таба уза, алга таба буа буенча 50 м төньяк-көнчыгышка таба бара, аннары гомуми юнәлештә буаның көнчыгыш яры буйлап 150 м төньякка таба уза, алга таба, сынык сызык ясап, авыл хужалыгы жирләре буйлап 300 м төньяк-көнчыгышка таба бара, урман массивының көньяк чиге буйлап 150 м көнчыгышка таба, авыл хужалыгы жирләре буйлап 550 м төньяк-көнчыгышка таба, 50 м көнчыгышка таба, 300 м көньяк-көнчыгышка таба

уза, аннары, сынык сызык ясап, 12 нче урман кварталының төньяк-көнбатыш чиге буйлап 1,2 км көньяк-көнбатышка таба бара, 11 нче урман кварталы буйлап 200 м көньяк-көнбатышка һәм 200 м көньяк-көнчыгышка таба уза, алга таба 12 нче урман кварталының көнбатыш чиге буйлап 350 м көньяк-көнчыгышка таба бара, аннары, сынык сызык ясап, урман массивының көнбатыш чиге буйлап 250 м көньяк-көнчыгышка таба уза, шуннан соң, сынык сызык ясап, «Казан – Ульяновск» – Никольский автомобиль юлына бүлеп бирелгән полосаны кисеп үтеп, 12 нче урман кварталы буйлап 50 м көнчыгышка таба бара, аннары 12 нче урман кварталының көнбатыш чиге буйлап 750 м көньяк-көнбатышка, 200 м төньяк-көнбатышка, 50 м көньяк-көнчыгышка таба уза, зиратның төньяк-көнчыгыш чиге буйлап 50 м бара, алга таба зиратның көньяк-көнчыгыш чиге буйлап 30 м көньяк-көнбатышка таба уза, аннары, сынык сызык ясап, 16 нчы урман кварталының төньяк-көнчыгыш чиге буйлап 350 м төньяк-көнбатышка таба бара, шуннан соң, инешне кисеп үтеп, авыл хужалыгы жирләре буйлап көньяк-көнбатышка таба 150 м, 16 нчы урман кварталының төньяк-көнбатыш чиге буйлап 250 м уза, авыл хужалыгы жирләре буйлап 150 м, 16 нчы урман кварталының төньяк-көнбатыш чиге буйлап 1,1 км бара, аннары 21 нче, 15 нче урман кварталларының көнчыгыш һәм көньяк-көнчыгыш чикләре буйлап 1,3 км төньяк-көнчыгышка таба уза, 400 м авыл хужалыгы жирләре буйлап, берничә мәртәбә инешләренә кисеп үтеп, 15 нче урман кварталының көньяк-көнчыгыш чиге буйлап 500 м бара, алга таба 15 нче урман кварталының төньяк чиге буйлап 150 м көньяк-көнбатышка, 50 м көньякка, 50 м көньяк-көнчыгышка таба уза, аннары, сынык сызык ясап, урман массивының төньяк чиге буйлап 100 м көньяк-көнчыгышка таба, сынык сызык ясап, 100 м көньяк-көнбатышка таба, 150 м төньяк-көнбатышка таба бара, шуннан соң, сынык сызык ясап, 15 нче урман кварталының төньяк һәм төньяк-көнбатыш чикләре буйлап 2,2 км көнбатышка таба 8 нче тоташу ноктасына кадәр уза.».

### 3 статья

Әлеге Закон рәсми басылып чыккан көннән үз көченә керә.

Татарстан Республикасы  
Президенты



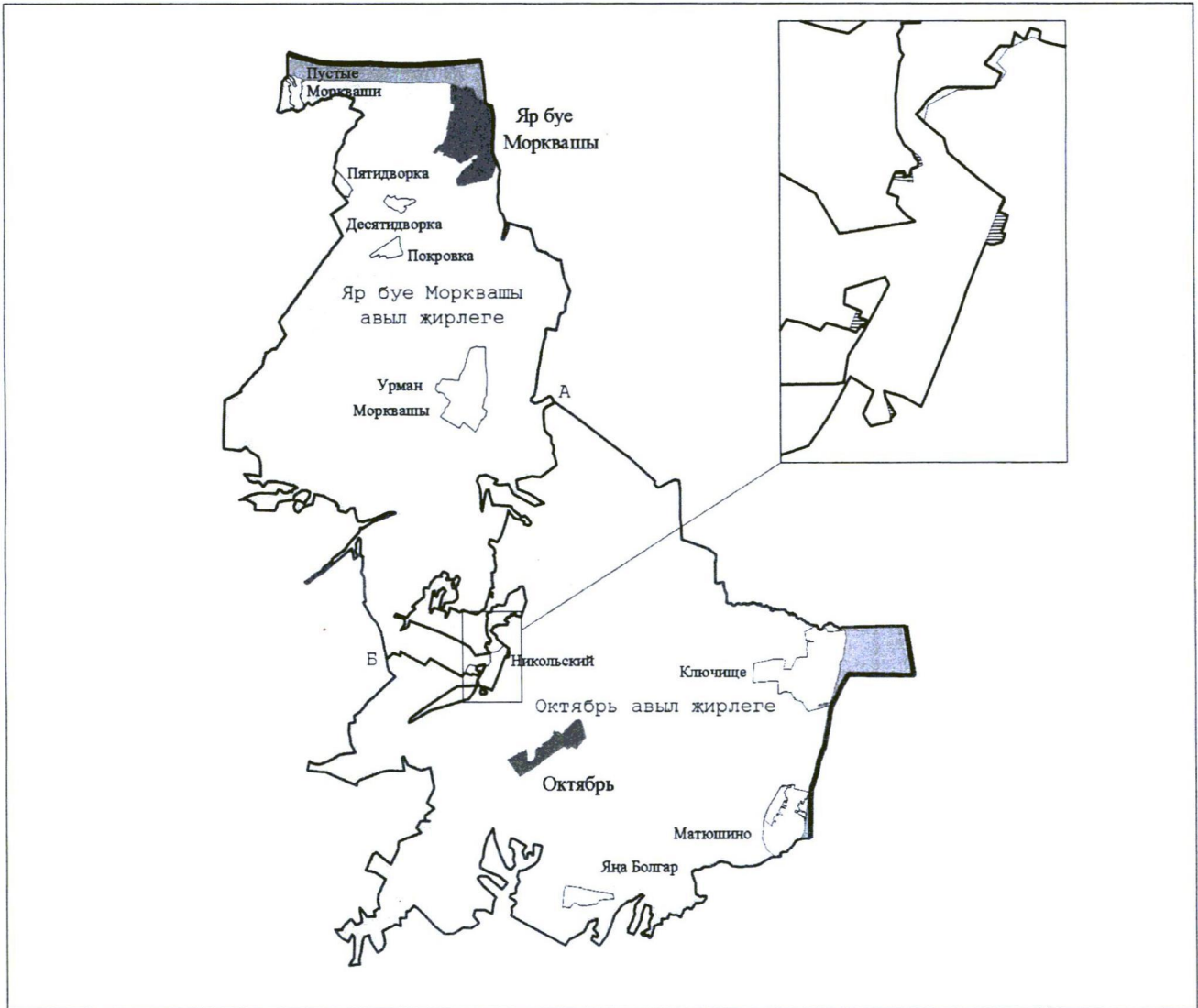
Р.Н. Миңнеханов

Казан, Кремль  
2018 ел, 11 апрель  
№ 24-ТРЗ








Муниципаль берәмлекләр чикләренәң  
үзгәрешләр исәпкә алынган

**карта-схемасы**

«Югары Ослан муниципаль районының  
«Яр бие Морквашы авыл жирлеге» һәм  
«Октябрь авыл жирлеге» муниципаль  
берәмлекләре территорияләре чикләрен  
үзгәртү һәм «Югары Ослан муниципаль  
районы» муниципаль берәмлегенәң һәм  
аның составындагы муниципаль берәмлекләренәң  
территорияләре чикләрен билгеләү һәм  
аларның статусы турында» Татарстан  
Республикасы Законына үзгәрешләр кертү  
хақында»  
Татарстан Республикасы Законына кушылта



Шартлы билгеләр

-  - Югары Ослан муниципаль районы чиге
-  - муниципаль берәмлекләре чикләре
-  - А-Б - Яр бие Морквашы авыл жирлегенәң һәм Октябрь авыл жирлегенәң чиктәш чиге
-  - жирлекләренәң административ үзәкләре
-  - торак пунктлар
-  - Югары Ослан муниципаль районының Яр бие Морквашы авыл жирлеге территориясе составына кертелә торган Югары Ослан муниципаль районының Октябрь авыл жирлеге территориясе
-  - Югары Ослан муниципаль районының Октябрь авыл жирлеге территориясе составына кертелә торган Югары Ослан муниципаль районының Яр бие Морквашы авыл жирлеге территориясе