



ПРИКАЗ

г.Казань

БОЕРЫК

25.12.2017

1237 од

Казан шәһәре, Лукницкий урамы,
1 йорт адресы буенча урнашкан
жирле (муниципаль) хакимияткә
ия мэдәни мирас объекты
чикләрен раслау турында

“Россия Федерациясе халыкларының мэдәни мирас объектлары (тарихи һәм мэдәни ядкәрләре) турында”гы 2002 елның 25 июнендә кабул ителгән 73-ФЗ номерлы законы, “Татарстан Республикасында мэдәни мирас объектлары турында”гы 2005 елның 1 апрелдә кабул ителгән 60-ЗРТ номерлы Татарстан Республикасы Законы нигезендә, махсус жайга салына торган шәһәр төзелеше эшчәнлегенә объектлары буларак, федераль әһәмияткә ия мэдәни мирас объектларын һәм аларның территорияләрен саклауны һәм дөүлэт тарафыннан саклап тотуны тәмин итү максатларында,

БОЕРАМ:

1. Казан шәһәре, Лукницкий урамы, 1 йорт адресы буенча урнашкан жирле (муниципаль) хакимияткә ия мэдәни мирас объекты чикләрен расларга (1нче кушымта).

2. Казан шәһәре, Лукницкий урамы, 1 йорт адресы буенча урнашкан жирле (муниципаль) хакимияткә ия мэдәни мирас объекты чикләреннән файдалану режимын расларга (2нче кушымта).

3. Боерыкның үтәлешен тикшереп торуну үз өстемә алам.

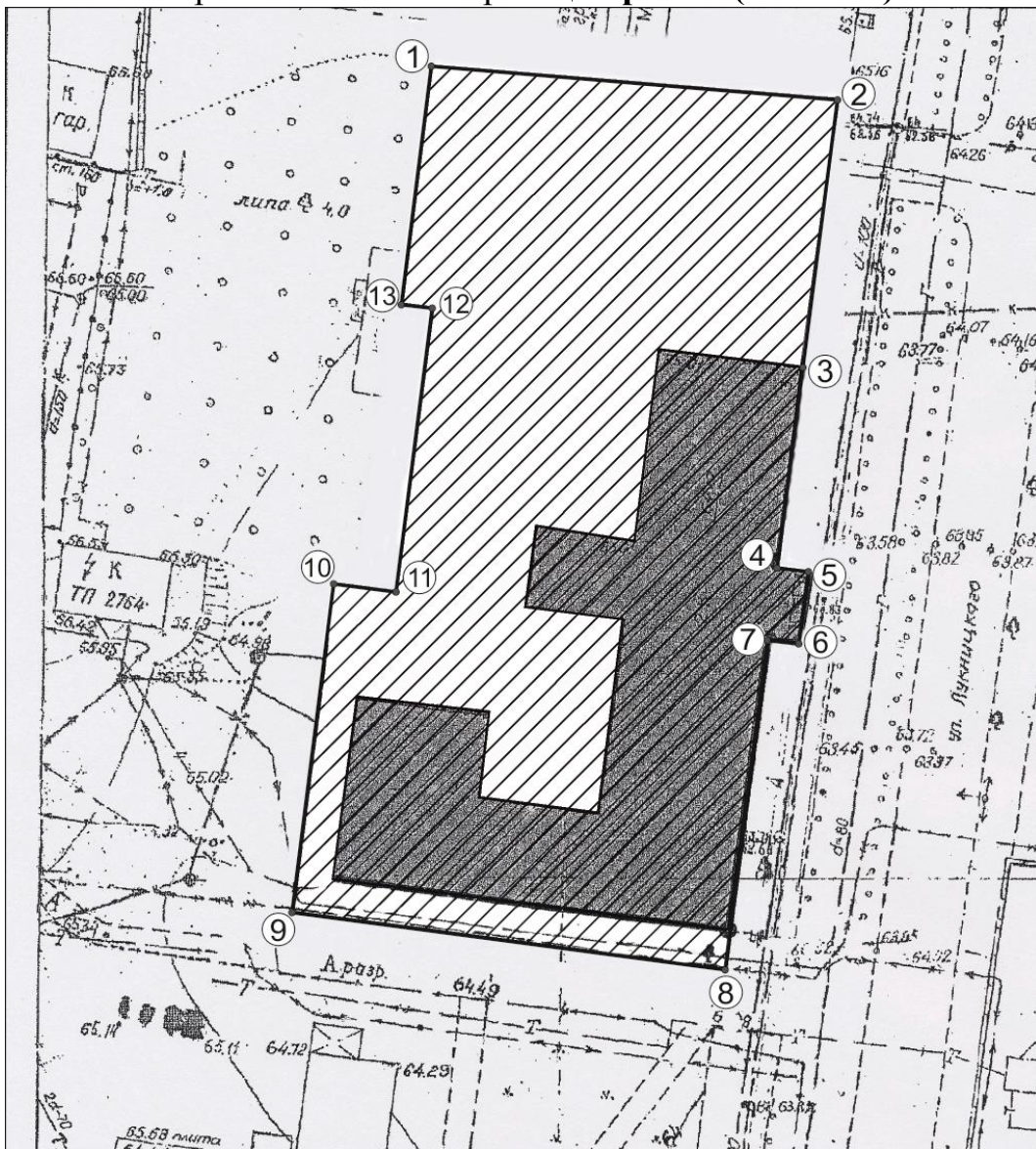
Министр

А. М. Сибагатуллин



Татарстан Республикасы
Мәдәният министрлыгының
25.12.2017 № 1237 од боерыгына
1 нче кушымта

Казан шәһәре, Лукницкий урамы, 1 йорт адресы буенча урнашкан жирле (муниципаль) хакимияткә ия мәдәни мирас объекты территориясенә чикләре

Казан шәһәре, Лукницкий урамы, 1 йорт адресы буенча урнашкан “Офицерлар жыены бинасы, XIX гасыр ахыры” жирле (муниципаль) хакимияткә ия мәдәни мирас объекты чикләренә картасы (схемасы)



Условные обозначения:

-  объект культурного наследия
-  территория объекта культурного наследия

Казан шәһәре, Лукницкий урамы, 1 йорт адресы буенча урнашкан урнашкан
 “Офицерлар жыены бинасы, XIX гасыр ахыры” жирле (муниципаль)
 хакимияткә ия мәдәни мирас объекты чикләренең **картографик тасвирламасы**

Казан шәһәре, Лукницкий урамы, 1 йорт адресы буенча урнашкан урнашкан
 “Офицерлар жыены бинасы, XIX гасыр ахыры” жирле (муниципаль)
 хакимияткә ия мәдәни мирас объекты чикләре түбәндәгечә уза:

Төньяк өлеш: күрше бинага параллель уза (н.1-2), койма буйлап уза (н.2-3)

Көнчыгыш өлеш: бинаны әйләнеп үтә (н. 4-7), почмакка кадәр бина буйлап үтә, ә аннары койма буйлап (н. 7-8).

Көнъяк өлеш: койма буйлап үтә (н. 8-9).

Көнбатыш өлеш: төньяк юнәлештә үтә (н. 9-10), көнчыгыш юнәлештә үтә (н. 10-11), төньяк юнәлештә үтә (н. 11-12), көнбатыш юнәлештә үтә (н.12-13), төньяк юнәлештә үтә (н. 13-1)

Казан шәһәре, Лукницкий урамы, 1 йорт адресы буенча урнашкан урнашкан
 “Офицерлар жыены бинасы, XIX гасыр ахыры” жирле (муниципаль)
 хакимияткә ия мәдәни мирас объекты чикләренең **борылыш нокталары**
таблицасы

| Нокта № | Жирле координаталар системасында нокталарның координатлары (МСК-16) | | 1894 елгы бөтендөнья геодезик координаталар системасында нокталарның координаталары (WGS-84) | |
|-----------|---|------------|--|--------------------|
| | X | Y | Төньяк киңлек В | Көнчыгыш озынлык L |
| 1 | 478543.85 | 1302027.67 | 55°48'51.106" | 49°3'50.512" |
| 2 | 478540.65 | 1302066.98 | 55°48'51.002" | 49°3'52.769" |
| 3 | 478514.25 | 1302063.42 | 55°48'50.148" | 49°3'52.564" |
| 4 | 478495.28 | 1302061.20 | 55°48'49.535" | 49°3'52.436" |
| 5 | 478494.90 | 1302064.20 | 55°48'49.523" | 49°3'52.608" |
| 6 | 478487.96 | 1302063.29 | 55°48'49.298" | 49°3'52.556" |
| 7 | 478488.34 | 1302060.31 | 55°48'49.311" | 49°3'52.385" |
| 8 | 478456.40 | 1302056.23 | 55°48'48.278" | 49°3'52.149" |
| 9 | 478461.88 | 1302014.27 | 55°48'48.456" | 49°3'49.740" |
| 10 | 478493.70 | 1302018.30 | 55°48'49.485" | 49°3'49.972" |
| 11 | 478492.94 | 1302024.26 | 55°48'49.460" | 49°3'50.315" |
| 12 | 478520.41 | 1302027.78 | 55°48'50.348" | 49°3'50.517" |
| 13 | 478520.79 | 1302024.80 | 55°48'50.360" | 49°3'50.346" |

Татарстан Республикасы
Мәдәният министрлыгының
25.12.2017 № 1237 од боерыгына
2 нче кушымта

Казан шәһәре, Лукницкий урамы, 1 йорт адресы буенча урнашкан урнашкан
“Офицерлар жыены бинасы, XIX гасыр ахыры” жирле (муниципаль)
хакимияткә ия мәдәни мирас объекты территориясеннән **файдалану режимы**

Жирле (муниципаль) мәдәни мирас объектынның территориясе чикләрендә
түбәндәгеләр **рөхсәт ителә:**

мәдәни мирас объектынның физик яктан саклануын тәмин итүгә
юнәлтелгән саклау эшләре үткәру, шул исәптән, консервацияләү,
ремонтлау, реставрацияләү һәм заманча файдалануга яраклаштыру;

мәдәни мирас объектларының бөтенлегенә зыян салмаган һәм мәдәни
мирас объектын бүгенге шартларда кулланылуын тәмин итү мөмкинлеге
биргән хужалык эшчәнлеге алып бару;

Алда аталган эшләр мәдәни мирасны саклауга вәкаләтле орган тарафыннан
килештерелгән мәдәни мирас объектларын саклап калу буенча проект
документларын эзерләү һәм эшләр башкару буенча йөкләмәләр, күрсәтелгән
эшләрнең башкарылуын мәдәни мирас объектын саклауга вәкаләтле орган
контрольдә тоткан очракта – проект документлары нигезендә мәдәни мирас
объектын саклауга вәкаләтле орган тарафыннан мәдәни мирас объектын саклау
эшләре үткәрергә язмача рөхсәт кәгазе нигезендә башкарыла.

булган капитал төзелеш объектларын, шулай ук жир кишәрлекләрен
(капитал төзелеш объектлары сафка бастырмыйча һәм вакытлы корылмалар
урнаштырмыйча) рөхсәт ителгән куллану төрләре нигезендә файдалану (рөхсәт
ителгән төрләрнең кодлары Россия Федерациясе Икътисади үсеш
министрлыгының 2014 елның 1 сентябрендә кабул ителгән “Жир
кишәрлекләреннән рөхсәт ителгән файдалану төрләре классификаторын раслау
турында”гы 540 нчы боерыгы нигезендә күрсәтелгән):

- коммуналь хезмәт күрсәтү (код 3.1);
- социаль хезмәт күрсәтү (код 3.2);
- мәгариф һәм белем бирү (код 3.5);
- мәдәни үсеш (код 3.6);
- ижтимагый идарә (код 3.8);
- фәнни эшчәнлекне тәмин итү (код 3.9);
- жәмәгать туклануы (код 4.6);

мәдәни мирас объектынның бөтенлеген боза торган вакытлы корылмаларны
һәм объектларны сүтү;

булган инженер инфраструктурасы объектларын капитал ремонтлау (тышкы су белән тээмин итү челтәре, канализацияләр, жылылык, газ, электр белән тээмин итү, телефон үткәрү);

мәдәни мирас объекттын саклап калу, файдалану һәм популярлаштыру өчен территорияне төзекләндерү:

мәйданчыкларга, якин килү һәм транспорт узу урыннарына традицион материаллар (таш, гранит һәм табигый материалга охшаш башка материаллар) түшәү;

тарихи мохит элементлары характеристикаларына жавап бирә торган аерым урнаштырылган яктырту жайланмаларыннан файдалану; агачларның кыйммәтле төрләрән саклап калу);

тарихи-архив тикшеренүләре нигезендә махсус эшлэнгән проектлар буенча киосклар, өслекләр, кече архитектур формалар урнаштыру;

мәдәни мирас объектлары фасадларында мәгълүмати язулар һәм билгеләмәләрне мәдәни мирас объектның беренче катыннан да югары күтәрмичә урнаштыру;

алда аталган мәгълүмати конструкцияләрнең биекlege фриз биекlegenен 2/3сеннән артмаска тиеш. Аркалы тәрәзәләр булганда катларның тәрәзәләре арасында урнашкан конструкцияләрнең биекlege ½ гә кими. Мәгълүмати конструкцияләрнең киңlege дивар киңlegenен 2/3сеннән артмаска тиеш.

археологик белешмәләр булган очракта территориянең директив дәрәжәсен түбәнәйтү, ишегалды территориясен вертикаль планлаштыру.

Жирле (муниципаль) мәдәни мирас объектның территориясе чикләрендә түбәндәгеләр **тыела:**

Мәдәни мирас объектның территориясе чикләрендә түбәндәгеләр **тыела:**

мәдәни мирас объектларын яки аерым элементларын саклауга, мәдәни мирас объектның тарихи шәһәр төзелеш тирәлеген саклауга бәйле булмаган жир, төзелеш, мелиорация белән бәйле һәм башка эшләр башкару;

капиталь төзелеш объектлары сафка бастыру һәм ядкар территориясендә урнашкан капитал төзелеш объектларының күләм-пространство характеристикасын арттыру;

мәдәни мирас объекты фасадына һәм түбәсенә кондиционерлар, эре габаритлы антенналар һәм инженерлык жиһазларының башка элементларын урнаштыру;

тышкы реклама чараларын урнаштыру;

инженерлык инфраструктурасын (суүткәргечнең тышкы челтәре, канализация, жылылык, газ һәм электр белән тээмин итү, телефонлаштыру) жир өстеннән үткәрү;

мәдәни мирас объектына һәм аның әйләнә-тирәсендәге корылмаларга динамик тәэсир итүче технологияләрдән файдалану;

мәдәни мирас объекты территорияләрен төрле көнкүреш калдыклары белән чүпләү;

парковкакалар төзү.