



ПОСТАНОВЛЕНИЕ

КАРАР

28.05.2019

г.Казань

№ 445

О внесении изменений в Государственный реестр особо охраняемых природных территорий в Республике Татарстан, утвержденный постановлением Кабинета Министров Республики Татарстан от 24.07.2009 № 520 «Об утверждении Государственного реестра особо охраняемых природных территорий в Республике Татарстан и внесении изменений в отдельные постановления Кабинета Министров Республики Татарстан по вопросам особо охраняемых природных территорий»

Кабинет Министров Республики Татарстан **ПОСТАНОВЛЯЕТ:**

Внести в Государственный реестр особо охраняемых природных территорий в Республике Татарстан, утвержденный постановлением Кабинета Министров Республики Татарстан от 24.07.2009 № 520 «Об утверждении Государственного реестра особо охраняемых природных территорий в Республике Татарстан и внесении изменений в отдельные постановления Кабинета Министров Республики Татарстан по вопросам особо охраняемых природных территорий» (с изменениями, внесенными постановлениями Кабинета Министров Республики Татарстан от 24.03.2010 № 192, от 13.05.2011 № 393, от 26.07.2011 № 604, от 08.08.2011 № 641, от 17.07.2012 № 600, от 27.03.2013 № 208, от 01.06.2013 № 374, от 06.06.2013 № 390, от 20.05.2014 № 335, от 11.06.2014 № 399, от 17.10.2014 № 767, от 24.11.2014 № 904, от 11.07.2016 № 475, от 21.07.2016 № 493, от 31.01.2017 № 42, от 30.09.2017 № 744, от 12.02.2018 № 76, от 21.05.2018 № 380, от 26.03.2019 № 221), следующие изменения:

в разделе «Пояснительная записка»:

в абзаце седьмом слова «184 особо охраняемые природные территории» заменить словами «185 особо охраняемых природных территорий»;

в абзаце одиннадцатом цифры «143» и «64» заменить цифрами «144» и «65» соответственно;

в абзаце четырнадцатом цифры «398,342» заменить цифрами «398,344»;

абзац пятнадцатый признать утратившим силу;

в абзаце семнадцатом цифры «16» заменить цифрой «6»;

в разделе «Агрызский муниципальный район»:

в подразделе «Сложный бор [2]» после рисунка абзац второй признать утратившим силу;

в подразделе «Кичке-Тан [167]» после таблицы абзацы первый и второй признать утратившими силу;

в разделе «Азнакаевский муниципальный район»:

в подразделе «Чатыр-Тау [6]» после рисунка абзацы шестой и седьмой признать утратившими силу;

в подразделе «Владимирский склон (Массив Актюбинский) [7]» после рисунка абзацы второй и третий признать утратившими силу;

в разделе «Актанышский муниципальный район»:

карту-схему Актанышского муниципального района и примечания к ней изложить в следующей редакции:

«Актанышский муниципальный район



- [4] – река Ик
 [13] – река Сюнь
 [14] – озеро Копаное»;

в подразделе «Озеро Копаное [14]» после рисунка абзац шестой признать утратившим силу;

подраздел «Участок «Кулегашский» [2р]» признать утратившим силу;

в разделе «Алексеевский муниципальный район»:

в подразделе «Озеро Провал [16]» после рисунка абзац пятый признать утратившим силу;

в подразделе «Ивановский сосновый бор [17]» после рисунка абзацы четвертый и пятый признать утратившими силу;

в подразделе «Татарско-Ахметьевское торфяное болото [19]» раздела «Алькевский муниципальный район» после рисунка абзац третий признать утратившим силу;

в разделе «Альметьевский муниципальный район»:

карту-схему Альметьевского муниципального района и примечания к ней изложить в следующей редакции:

«Альметьевский муниципальный район



[20] – река Степной Зай

[21] – река Шешма

[22] – Озеро Акташский Провал

[22] – Лесные культуры ели и лиственницы 1900 – 1913 гг.»;

в подразделе «Озеро Акташский Провал [22]» после рисунка абзац четвертый признать утратившим силу;

в подразделе «Лесные культуры ели и лиственницы 1900 – 1913 гг. [23]» после рисунка абзац второй признать утратившим силу;

подраздел «Место проведения праздника «Сабантуй» [3р]» признать утратившим силу;

подраздел «Участок «Новоникольский» [4р]» признать утратившим силу;

подраздел «Участок у с.Надырово [73р]» признать утратившим силу;

в разделе «Апастовский муниципальный район»:

в подразделе «Гран-Тау» Чуру-Барышевская лесостепь (склоны Файзуллиной) [27]» после рисунка абзац второй признать утратившим силу;

подраздел «Участок «Шигаевский» [5р]» признать утратившим силу;

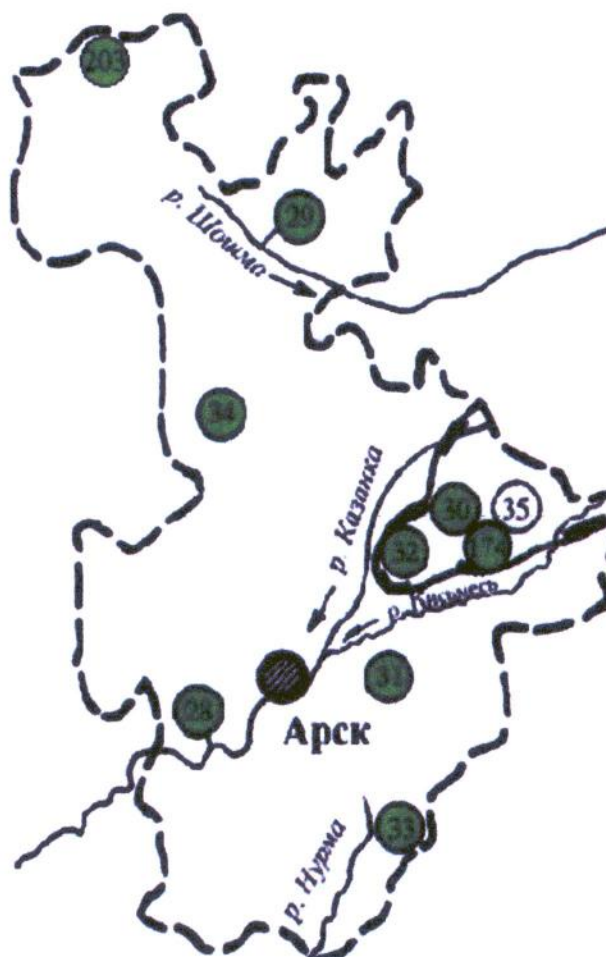
подраздел «Участок «Петров угол» [6р]» признать утратившим силу;

подраздел «Озеро Екатерининское [7р]» признать утратившим силу;

в разделе «Арский муниципальный район»:

карту-схему Арского муниципального района и примечания к ней изложить в следующей редакции:

«Арский муниципальный район»



- [28] – Река Казанка
- [29] – Река Шошма
- [30] – Рукотворный лес
- [31] – Корсинская колония серой цапли
- [32] – Истоки Казанки
- [33] – Янга-Салинский склон
- [34] – Лес Тукай-Кырлай
- [174] – Аю урманы
- [35] – Сурнарский
- [203] – Шорский»;

в подразделе «Рукотворный лес [30]» после рисунка абзац третий признать утратившим силу;

в подразделе «Корсинская колония серой цапли [31]» после рисунка абзац четвертый признать утратившим силу;

в подразделе «Истоки Казанки [32]» после рисунка абзац третий признать утратившим силу;

в подразделе «Янга-Салинский склон [33]» после рисунка абзац второй признать утратившим силу;

в подразделе «Лес Тукай-Кырлай [34]» после рисунка абзац второй признать утратившим силу;

в подразделе «Аю урманы [174]» после рисунка абзац второй признать утратившим силу;

подраздел «Водоохранная зона р.Кисьмесь [8р]» признать утратившим силу;

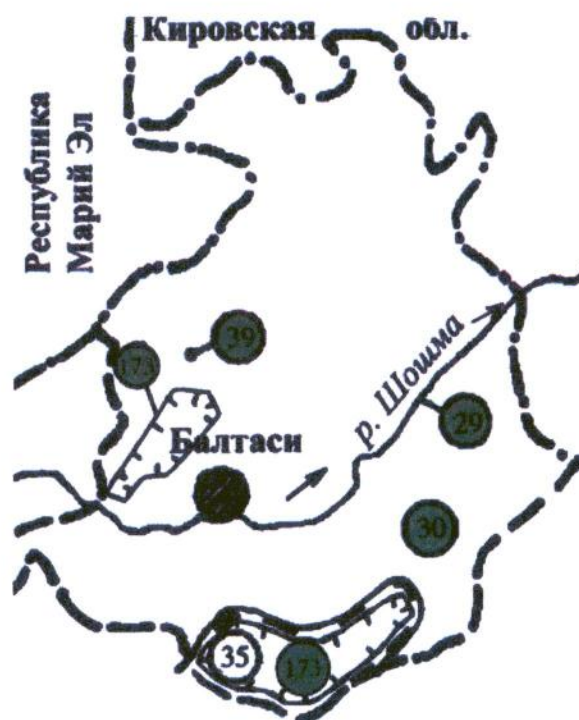
в подразделе «Ашит [166]» раздела «Атнинский муниципальный район» после рисунка абзацы седьмой и восьмой признать утратившими силу;

в подразделе «Салиховская гора [37]» раздела «Бавлинский муниципальный район» после рисунка абзац третий признать утратившим силу;

в разделе «Балтасинский муниципальный район»:

карту-схему Балтасинского муниципального района и примечания к ней изложить в следующей редакции:

«Балтасинский муниципальный район



- [29] – река Шошма
- [30] – Рукотворный лес
- [39] – озеро Кара-Куль (Черное)
- [173] – Балтасинский
- [35] – Сурнарский»;

в подразделе «Озеро Кара-Куль (Черное) [39]» после рисунка абзац пятый признать утратившим силу;

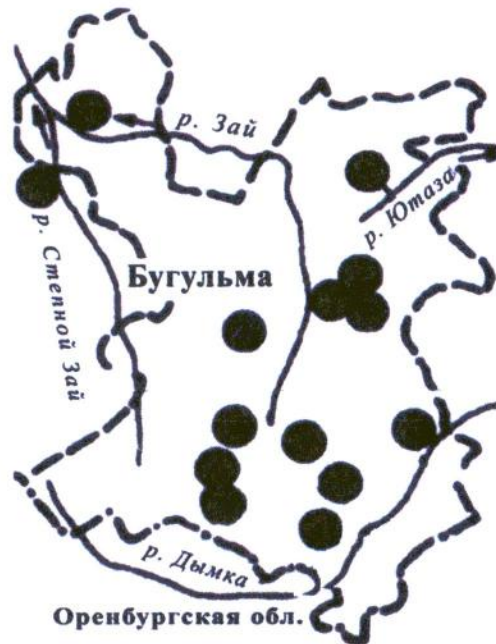
в подразделе «Балтасинский [173]» после рисунка абзацы двенадцатый и тринадцатый признать утратившими силу;

подраздел «Пойменные участки левобережья р.Шошма [9р]» признать утратившим силу;

в разделе «Бугульминский муниципальный район»:

карту-схему Бугульминского муниципального района и примечания к ней изложить в следующей редакции:

«Бугульминский муниципальный район



- [36] – река Дымка
- [20] – река Степной Зай
- [40] – река Ютаза
- [41] – Спасские ключи
- [42] – Петровские сосны
- [43] – Карабашская гора
- [44] – Татарско-Дымская поляна
- [45] – Адонисовый лес
- [46] – Ново-Александровский склон
- [47] – Казанский ботанический заказник по сохранению адониса весеннего
- [197] – Лесостепь Рычкова
- [198] – Урочище Липовка
- [199] – Коробковский склон»;

в подразделе «Петровские сосны [42]» после рисунка абзац второй признать утратившим силу;

в подразделе «Карабашская гора [43]» после рисунка абзац третий признать утратившим силу;

в подразделе «Татарско-Дымская поляна [44]» после рисунка абзац третий признать утратившим силу;

в подразделе «Адонисовый лес [45]» после рисунка абзацы второй и третий признать утратившими силу;

в подразделе «Ново-Александровский склон [46]» после рисунка абзацы третий и четвертый признать утратившими силу;

в подразделе «Казанский ботанический заказник по сохранению адониса весеннего [47]» после рисунка абзацы третий и четвертый признать утратившими силу;

подраздел «Суык-Чишминские остепененные склоны [11р]» признать утратившим силу;

подраздел «Татарско-Дымский склон [12р]» признать утратившим силу;

в разделе «Буинский муниципальный район»:

в подразделе «Ново-Тинчалинская сурковая колония [48]» после рисунка абзац седьмой признать утратившим силу;

в подразделе «Утинская сурковая колония [49]» после рисунка абзац третий признать утратившим силу;

в подразделе «Парк имени декабриста В.Г.Ивашева [50]» после рисунка абзац четвертый признать утратившим силу;

в разделе «Верхнеуслонский муниципальный район»:

в подразделе «Печищинский геологический разрез [51]» после рисунка абзац третий признать утратившим силу;

в подразделе «Каменный овраг [52]» после рисунка абзац третий признать утратившим силу;

в подразделе «Овраг Черемушки [53]» после рисунка абзац третий признать утратившим силу;

в подразделе «Озеро Озеро [55]» после рисунка абзац пятый признать утратившим силу;

в подразделе «Зоостанция КГУ – массив Дачный [56]» после рисунка абзац третий признать утратившим силу;

в подразделе «Горный сосняк [57]» после рисунка абзац второй признать утратившим силу;

в подразделе «Клыковский склон [58]» после рисунка абзац третий признать утратившим силу;

в подразделе «Свияжский [59]» после рисунка абзацы четвертый и пятый признать утратившими силу;

в разделе «Высокогорский муниципальный район»:

в подразделе «Голубые озера [61]» после рисунка абзацы седьмой и восьмой признать утратившими силу;

в подразделе «Озеро Карасиное [62]» после рисунка абзац шестой признать утратившим силу;

в подразделе «Озеро Кара-Куль [63]» после рисунка абзац восьмой признать утратившим силу;

в подразделе «Озеро Мочальное [64]» после рисунка абзац девятый признать утратившим силу;

в подразделе «Эстачинский склон [65]» после рисунка абзац четвертый признать утратившим силу;

в подразделе «Семиозерский лес [66]» после рисунка абзац третий признать утратившим силу;

в подразделе «Озеро Русско-Марийские Ковали [80]» после рисунка абзац восьмой признать утратившим силу;

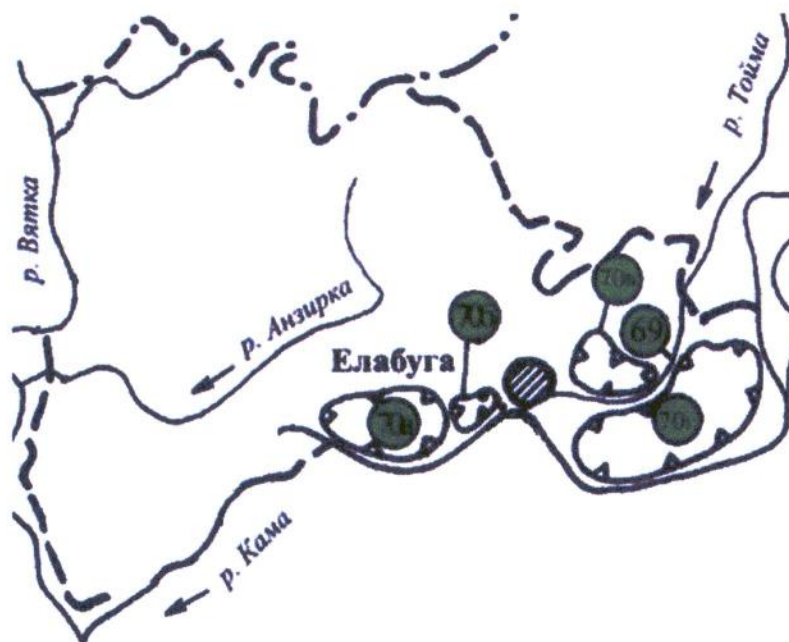
в подразделе «Чулпан [169]» после рисунка абзацы седьмой и восьмой признать утратившими силу;

в подразделе «Кереметь (Ново-Чекурская лесостепь) [68]» раздела «Дрожжановский муниципальный район» после рисунка абзац третий признать утратившим силу;

в разделе «Елабужский муниципальный район»:

карту-схему Елабужского муниципального района и примечания к ней изложить в следующей редакции:

«Елабужский муниципальный район



[69] – река Тойма

[70] – Нижняя Кама»;

в подразделе «Нижняя Кама [70]» после рисунка абзацы седьмой и восьмой признать утратившими силу;

подраздел «Геологический разрез «Сентяк» [31р]» признать утратившим силу;

подраздел «Елабужский геологический разрез [32р]» признать утратившим силу;

подраздел «Пойма р.Кама, остров «Свиногорский» [33р]» признать утратившим силу;

подраздел «Котловская шишка [34р]» признать утратившим силу;

подраздел «Вятский [35р]» признать утратившим силу;

в подразделе «Бухарайский бор [74]» раздела «Заинский муниципальный район» после рисунка абзац второй признать утратившим силу;

в разделе «Зеленодольский муниципальный район»:

карту-схему Зеленодольского муниципального района и примечания к ней изложить в следующей редакции:

«Зеленодольский муниципальный район



- [25] – река Свяга
- [59] – Свяжский
- [76a] – Волжско-Камский государственный природный биосферный заповедник (Раифский участок)
- [78] – Озеро Бело-Безводное
- [79] – Озеро Провальное
- [81] – Озеро Собакино
- [82] – Колония серой цапли
- [83] – Ильинская балка
- [84] – Овражно-балочная система «Никольская»
- [85] – Овражно-балочная система «Фахри Яры»
- [86] – Овражно-балочная система «Кишангер»
- [203] – Шорский
- [205] – озеро Черное»;

в подразделе «Волжско-Камский государственный природный биосферный заповедник (Раифский участок) [76a]» после рисунка абзацы пятый и шестой признать утратившими силу;

в подразделе «Озеро Бело-Безводное [78]» после рисунка абзац восьмой признать утратившим силу;

в подразделе «Озеро Провальное [79]» после рисунка абзац шестой признать утратившим силу;

в подразделе «Озеро Собакино [81]» после рисунка абзац седьмой признать утратившим силу;

в подразделе «Колония серой цапли [82]» после рисунка абзац четвертый признать утратившим силу;

в подразделе «Ильинская балка [83]» после рисунка абзац четвертый признать утратившим силу;

в подразделе «Овражно-балочная система «Никольская» [84]» после рисунка абзац четвертый признать утратившим силу;

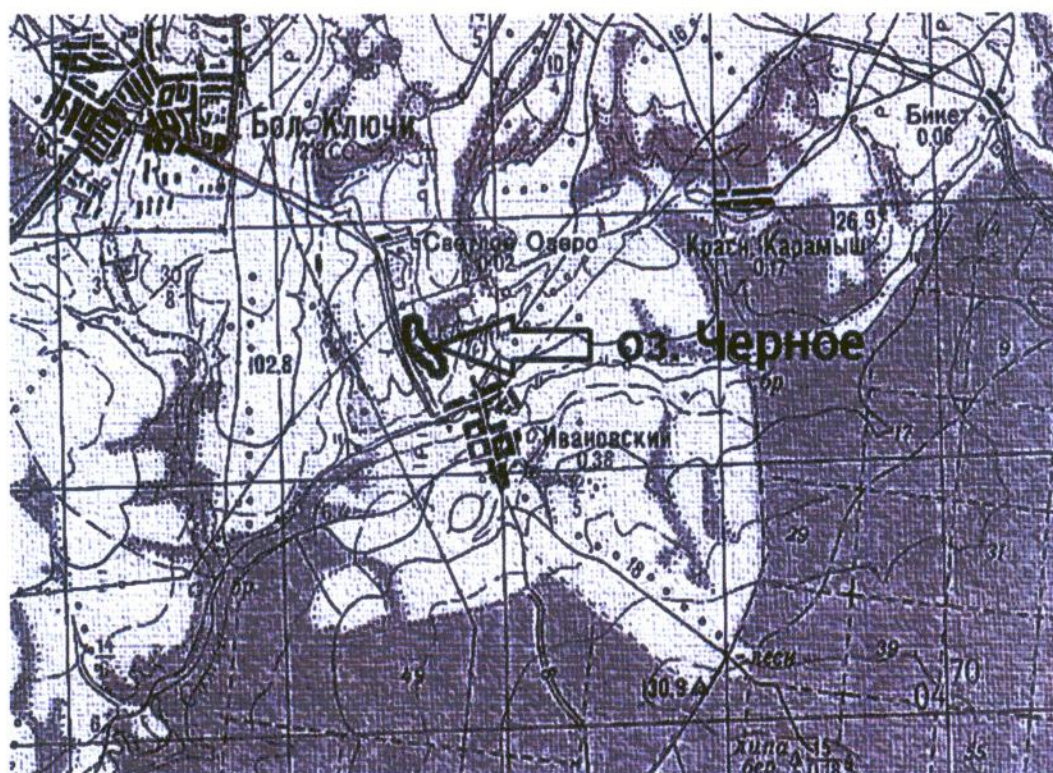
в подразделе «Овражно-балочная система «Фахри Яры» [85]» после рисунка абзац четвертый признать утратившим силу;

в подразделе «Овражно-балочная система «Кишангер» [86]» после рисунка абзац четвертый признать утратившим силу;

дополнить подразделом «озеро Черное [205]» следующего содержания:

«Озеро Черное [205]

Статус	Памятник природы регионального значения
Учредительные документы	Постановление КМ РТ от 18.03.2019 № 186
Местоположение	Зеленодольский район Республики Татарстан
Контролирующий государственный орган исполнительной власти	Государственный комитет Республики Татарстан по биологическим ресурсам



Характеристика объекта и его значение. Водораздельное озеро, продолговатой формы. Озеро расположено в 500 м северо-западнее от п.Ивановский. Площадь озера 2 гектара.

Озеро представляет собой водно-болотные угодья, покрытые прибрежными зарослями тростника и рогоза. К нему примыкают лесные колки из ивы и черной ольхи. Данная территория является местом обитания целого ряда редких видов водных и околоводных растений: кувшинка белоснежная, кубышка желтая, чина болотная, вольвокс и другие виды растений.

Фауна позвоночных насчитывает 5 видов, занесенных в Красную книгу Республики Татарстан, – зимородок, лебедь-шипун, камышница, тритон обыкновенный, гадюка обыкновенная.

Озеро Черное является хорошим примером сохранения типичного природного комплекса в условиях постоянной хозяйственной нагрузки.

Меры охраны. Согласно режиму охраны заказника, установленному законодательствами Российской Федерации и Республики Татарстан.»;

в разделе «Кайбицкий муниципальный район»:

в подразделе «Озеро Большое [88]» после рисунка абзац седьмой признать утратившим силу;

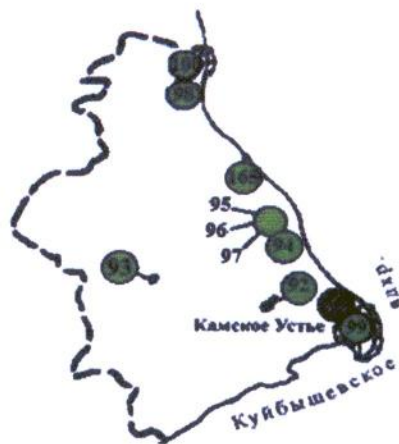
в подразделе «Кайбицкие дубравы [89]» после рисунка абзац третий признать утратившим силу;

в подразделе «Турминская дача [90]» после рисунка абзац второй признать утратившим силу;

в разделе «Камско-Устьинский муниципальный район»:

карту-схему Камско-Устьинского муниципального района и примечания к ней изложить в следующей редакции:

«Камско-Устьинский муниципальный район



[92] – озеро Карамольское (Байкуль)

[93] – озеро Лесное

[94] – Юрьевская пещера

[95] – Зимовьева пещера

[96] – Богородская пещера

[97] – Коннодольская пещера

[98] – Теньковская ковыльная степь

[99] – Гора Лобач

[100] – Лабышкинские горы

[165] – Антоновские овраги»;

в подразделе «Озеро Карамольское (Байкуль) [92]» после рисунка абзац седьмой признать утратившим силу;

в подразделе «Озеро Лесное [93]» после рисунка абзац шестой признать утратившим силу;

в подразделе «Теньковская ковыльная степь [98]» после рисунка абзац второй признать утратившим силу;

в подразделе «Гора Лобач [99]» после рисунка абзац третий и четвертый признать утратившими силу;

в подразделе «Лабышкинские горы [100]» после рисунка абзац третий и четвертый признать утратившими силу;

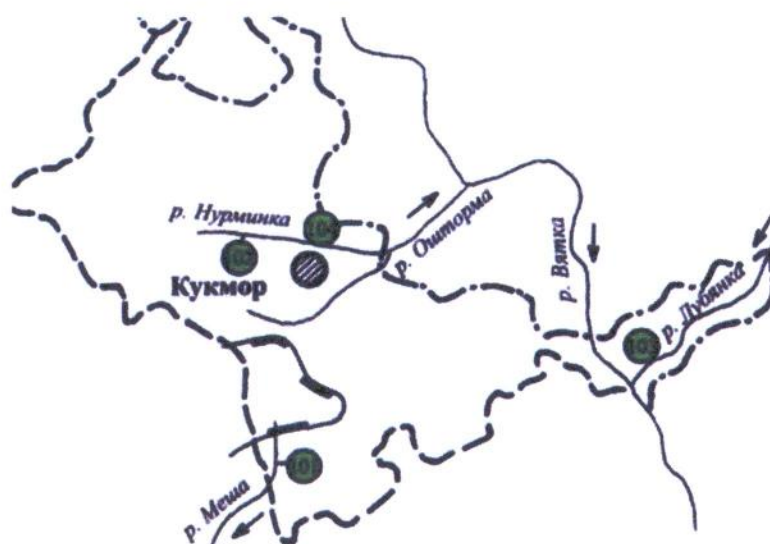
в подразделе «Антоновские овраги [165]» после рисунка абзац третий признать утратившим силу;

подраздел «Озеро Шимкуль [42р]» признать утратившим силу;

в разделе «Кукморский муниципальный район»:

карту-схему Кукморского муниципального района и примечания к ней изложить в следующей редакции:

«Кукморский муниципальный район



- [101] – река Меша
- [102] – река Нурминка
- [103] – река Лубянка
- [104] – Кукморская гора;

в подразделе «Кукморская гора [104]» после рисунка абзац второй признать утратившим силу;

подраздел «Камышловский лес [43р]» признать утратившим силу;

подраздел «Лесная гора – Урман Тау [44р]» признать утратившим силу;

подраздел «Лес «Студеный ключ» [45р]» признать утратившим силу;

подраздел «Муравьиный лес – «Кырмыска-Урман» [46р]» признать утратившим силу;

в разделе «Лаишевский муниципальный район»:

в подразделе «Волжско-Камский государственный природный биосферный заповедник (Сараловский участок) [76б]» после рисунка абзац пятый признать утратившим силу;

в подразделе «Озеро Архиерейское [106]» после рисунка абзац десятый признать утратившим силу;

в подразделе «Озеро Ковалинское [107]» после рисунка абзац восьмой признать утратившим силу;

в подразделе «Озеро Моховое [109]» после рисунка абзац восьмой признать утратившим силу;

в подразделе «Озеро Лесное [110]» после рисунка абзац восьмой признать утратившим силу;

в подразделе «Озеро Саламыковское [111]» после рисунка абзац восьмой признать утратившим силу;

в подразделе «Озеро Свежее [113]» после рисунка абзац восьмой признать утратившим силу;

в подразделе «Озеро Чистое [115]» после рисунка абзац восьмой признать утратившим силу;

в подразделе «Озеро Черное [116]» после рисунка абзац восьмой признать утратившим силу;

в подразделе «Озеро Черное [117]» после рисунка абзац восьмой признать утратившим силу;

в подразделе «Гнездовая колония озерной чайки [118]» после рисунка абзац четвертый признать утратившим силу;

в подразделе «Степной» имени А.И.Щеповских [170]» раздела «Лениногорский муниципальный район» после рисунка абзацы тринадцатый и четырнадцатый признать утратившими силу;

в разделе «Мамадышский муниципальный район»:

карту-схему Мамадышского муниципального района и примечания к ней изложить в следующей редакции:

«Мамадышский муниципальный район



- [122] – река Берсут
- [123] – Сокольский лес
- [124] – Берсутские пихтарники
- [125] – Мешешбашское лесничество (Пихтарник Порфирьева)
- [126] – Мешинский
- [200] – Нерестилище стерляди
- [202] – Нократ»;

в подразделе «Сокольский лес [123]» после рисунка абзац третий признать утратившим силу;

в подразделе «Берсутские пихтарники [124]» после рисунка абзац третий признать утратившим силу;

в подразделе «Мешебашское лесничество (Пихтарник Порфирьева) [125]» после рисунка абзац третий признать утратившим силу;

подраздел «Геологический разрез «Омарский починок» [53р]» признать утратившим силу;

подраздел «Сабинский лесхоз. 372 квартал [54р]» признать утратившим силу;

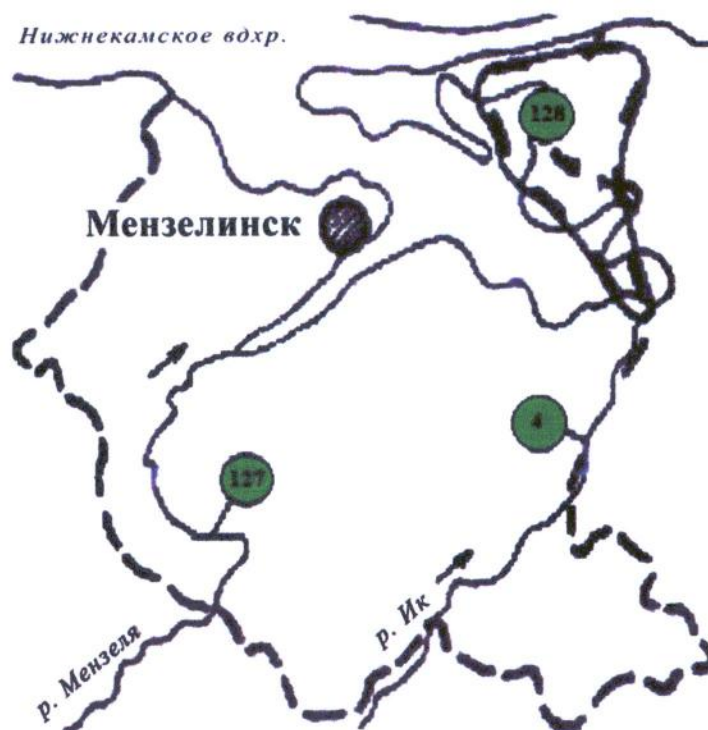
подраздел «Урочище «Липовая грива» [55р]» признать утратившим силу;

подраздел «Сокольский [56р]» признать утратившим силу;

в разделе «Мензелинский муниципальный район»:

карту-схему Мензелинского муниципального района и примечания к ней изложить в следующей редакции:

«Мензелинский муниципальный район



- [4] – река Ик
 [127] – река Мензеля
 [128] – Игимский бор»;

в подразделе «Игимский бор [128]» после рисунка абзац третий признать утратившим силу;

подраздел «Участок «Кулегашский» [2р]» признать утратившим силу;

в разделе «Муслюмовский муниципальный район»:
 карту-схему Муслюмовского муниципального района и примечания к ней из-
 ложить в следующей редакции:

«Муслюмовский муниципальный район



[4] – река Ик
 [129] – Нарат-Астинский бор»;

в подразделе «Нарат-Астинский бор [129]» после рисунка абзацы третий и четвертый признать утратившими силу;

подраздел «Мелля-Тамакская пойма («Ачи» – Кислое) [57р]» признать утратившим силу;

подраздел «Целебный источник (Шифа чишмэсе) [58р]» признать утратившим силу;

подраздел «Дубравный луг [59р]» признать утратившим силу;

в подразделе «Борковская дача [130]» раздела «Нижекамский муниципальный район» после рисунка абзац третий признать утратившим силу;

в разделе «Новошешминский муниципальный район»:

в подразделе «Урганчинский ботанический заказник по сохранению адониса весеннего [132]» после рисунка абзацы второй и третий признать утратившими силу;

в подразделе «Склоны Коржинского [133]» после рисунка абзацы третий и четвертый признать утратившими силу;

в разделе «Нурлатский муниципальный район»:

карту-схему Нурлатского муниципального района и примечания к ней изложить в следующей редакции:

«Нурлатский муниципальный район



- [134] – река Большой Черемшан
- [9] – река Большая Сульча
- [135] – озеро Кара-Куль
- [12] – Билярский государственный охотничий заказник
- [188] – Чирмешэн болыннары
- [204] – Черемшанский»;

в подразделе «Озеро Кара-Куль [135]» после рисунка абзац пятый признать утратившим силу;

подраздел «Большой Черемшан [60р]» признать утратившим силу;

в разделе «Пестречинский муниципальный район»:

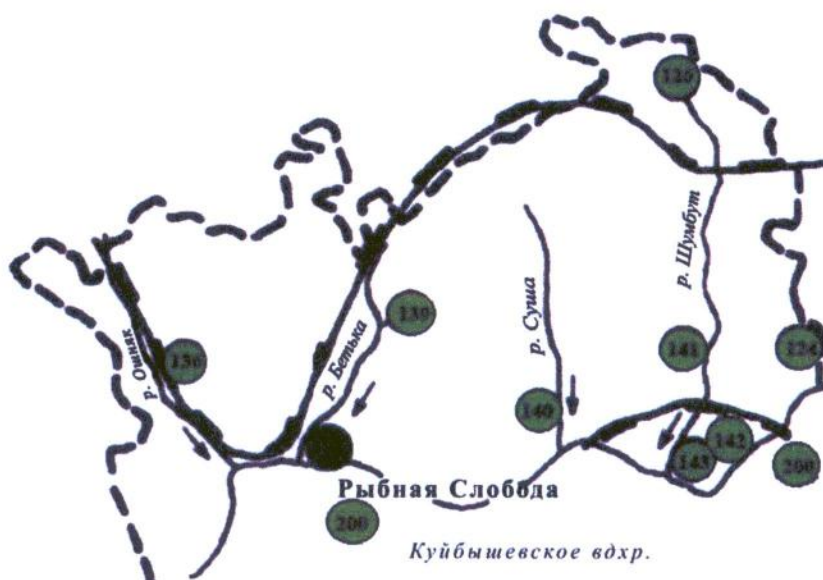
в подразделе «Старая мельница [137]» после рисунка абзацы третий и четвертый признать утратившими силу;

в подразделе «Ленино-Кокушкинский государственный природный заказник регионального значения комплексного профиля [138]» после рисунка абзацы пятый и шестой признать утратившими силу;

в разделе «Рыбно-Слободский муниципальный район»:

карту-схему Рыбно-Слободского муниципального района и примечания к ней изложить в следующей редакции:

«Рыбно-Слободский муниципальный район



- [139] – река Бетька
- [136] – река Ошняк
- [140] – река Суша
- [141] – река Шумбут
- [124] – Берсутские пихтарники
- [142] – Лесные культуры лиственницы 1906 года
- [126] – Мешинский
- [143] – Шумбутский
- [200] – Нерестилище стерляди;

в подразделе «Лесные культуры лиственницы 1906 года [142]» после рисунка абзац третий признать утратившим силу;

подраздел «Энтомологический заказник «Черняховский» [61р]» признать утратившим силу;

подраздел «Троицко-Урайский геологический разрез [62р]» признать утратившим силу;

в подразделе «Сулюковский лес [145]» раздела «Сармановский муниципальный район» после рисунка абзацы второй и третий признать утратившими силу;

в разделе «Спасский муниципальный район»:

в подразделе «Озеро Щучье [149]» после рисунка абзац шестой признать утратившим силу;

в подразделе «Спасский [172]» после рисунка абзацы четвертый и пятый признать утратившими силу;

в разделе «Тетюшский муниципальный район»:

в подразделе «Тархановские дубравы [152]» после рисунка абзац третий признать утратившим силу;

в подразделе «Овражно-балочная система «Каменная» [153]» после рисунка абзац четвертый признать утратившим силу;

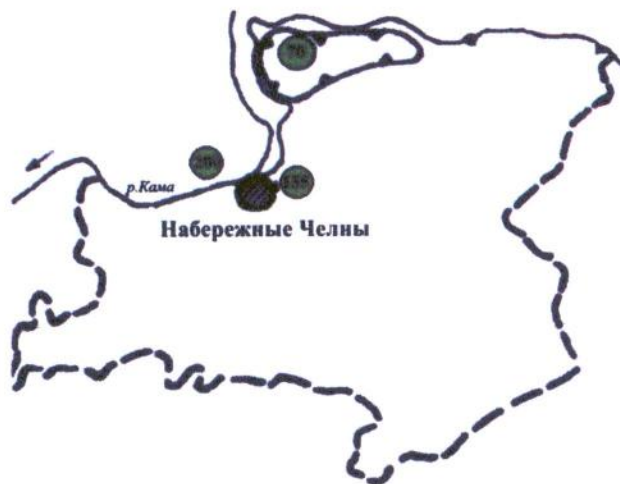
в подразделе «Долгая Поляна [171]»:

в строке «Учредительные документы» слова «Постановление КМ РТ от 7 июля 2000 г. № 486» исключить;

после рисунка абзацы пятый и шестой признать утратившими силу;
в разделе «Тукаевский муниципальный район»:

карту-схему Тукаевского муниципального района и примечания к ней изложить в следующей редакции:

«Тукаевский муниципальный район



- [70] – Нижняя Кама
[155] – Боровецкие ключи
[200] – Нерестилище стерляди»;

подраздел «Кырпыш [68р]» признать утратившим силу;
подраздел «Участок побережья Нижнекамского водохранилища [70р]» признать утратившим силу;

в разделе «Тюлячинский муниципальный район»:

карту-схему Тюлячинского муниципального района и примечания к ней изложить в следующей редакции:

«Тюлячинский муниципальный район



- [101] – река Меша
[126] – Мешинский»;

подраздел «Ключищенский можжевельниковый лес [71р]» признать утратившим силу;

подраздел «Дубравы Ленинского лесничества [72р]» признать утратившим силу;

в подразделе «Выход асфальтита [156]» раздела «Черемшанский муниципальный район» после рисунка абзац четвертый признать утратившим силу;

в разделе «Чистопольский муниципальный район»:

в подразделе «Чистые луга [175]»:

в строке «Учредительные документы» слова «Постановление КМ РТ от 6 декабря 2001 г. № 870» признать утратившими силу;

после рисунка абзацы десятый и одиннадцатый признать утратившими силу;

в подразделе «Урдалы-Тау (Склон М.В.Маркова) [158]» раздела «Ютазинский муниципальный район» после рисунка абзац третий признать утратившим силу;

приложение 1 к указанному Государственному реестру особо охраняемых природных территорий в Республике Татарстан признать утратившим силу;

приложение 2 к указанному Государственному реестру особо охраняемых природных территорий в Республике Татарстан изложить в следующей редакции:

«Приложение 2

Государственные природные зоологические (охотничьи) заказники регионального значения

Агрызский [3]

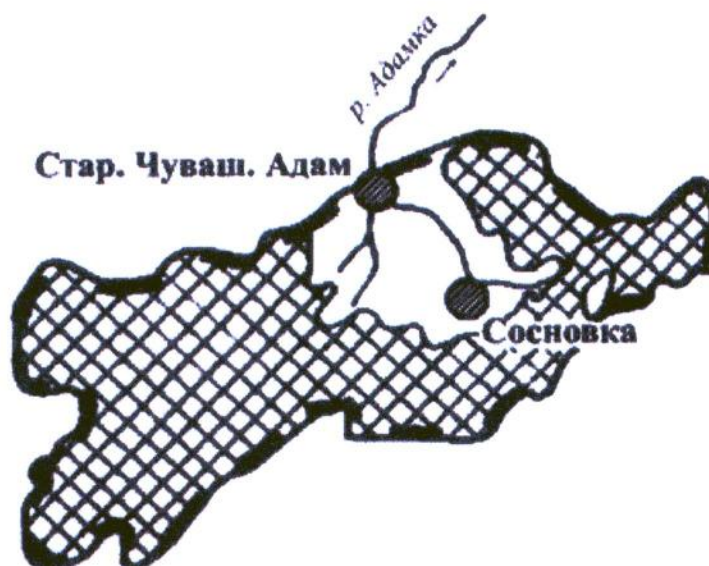
Статус	Государственный природный зоологический (охотничий) заказник регионального значения
Учредительные документы	Постановление СМ ТАССР от 20 декабря 1984 г. № 686
Местоположение	Агрызский район Республики Татарстан. Девятирнинское лесничество – на севере, до р.Кумырсинки – на юге
Контролирующий государственный орган исполнительной власти	Государственный комитет Республики Татарстан по биологическим ресурсам



Характеристика объекта и его значение. Площадь 30,9 тыс.гектаров. Флора и фауна представлены типично таежными видами. Видовой состав охотфауны: лось, кабан, белка, бобр, заяц-беляк, заяц-русак, куница, лисица, норка американская, рысь, глухарь, тетерев, рябчик. Рысь не встречалась в 1999 – 2006 гг., бобр – в 1990 – 2000 гг. За последние годы данных по бобру нет. Отмечено до 10 видов животных, занесенных в Красную книгу Республики Татарстан, в том числе веретеница, гадюка обыкновенная, большой подорлик, орлан-белохвост, зимородок, выдра, бурый медведь. Организован с целью увеличения численности бобра и глухаря.

Билярский [12]

Статус	Государственный природный зоологический (охотничий) заказник регионального значения
Учредительные документы	Постановление СМ ТАССР от 16 июля 1967 г. № 927-р Постановление СМ ТАССР от 26 июля 1988 г. № 261
Местоположение	Аксубаевский, Алексеевский и Нурлатский районы Республики Татарстан. Лесопокрытая территория южнее и восточнее с.Стар.Чуваш.Адам и д.Сосновка
Контролирующий государственный орган исполнительной власти	Государственный комитет Республики Татарстан по биологическим ресурсам



Характеристика объекта и его значение. Площадь 12,9 тыс.гектаров. Расположен в центре лесостепной зоны. Фауна представлена лесными и лесостепными видами. Видовой состав охотфауны: лось, кабан, рысь, волк, лисица, заяц-беляк, заяц-русак, белка, куница, хорь лесной, хорь степной, глухарь, тетерев, рябчик. Значение объекта – комплексная охрана охотничье-промысловой фауны.

Сурнарский [35]

Статус	Государственный природный зоологический (охотничий) заказник регионального значения
Учредительные документы	Постановление СМ ТАССР от 21 сентября 1965 г. № 495 Постановление СМ ТАССР от 25 июля 1986 г. № 403
Местоположение	Арский и Балтасинский районы Республики Татарстан. Сурнарское лесничество от р.Казанка (между д.Толонгер и с.Бимери) до западной границы Шеморданского лесничества и южнее с.Килеево и д.Пускань
Контролирующий государственный орган исполнительной власти	Государственный комитет Республики Татарстан по биологическим ресурсам



Характеристика объекта и его значение. Площадь 13,496 тыс.гектаров. Расположен в наиболее ценных охотничьих угодьях Сурнарского участкового лесничества Арского лесничества. Имеет большое значение в охране охотничье-промысловых животных и среды их обитания, а также научное значение, связанное с памятником природы регионального значения «Истоки Казанки». Видовой состав охотфауны: лось, кабан, лисица, енотовидная собака, волк, рысь, куница, норка американская, барсук, хорь лесной, белка, заяц-беляк, заяц-русак, тетерев, рябчик.

Мешинский [126]

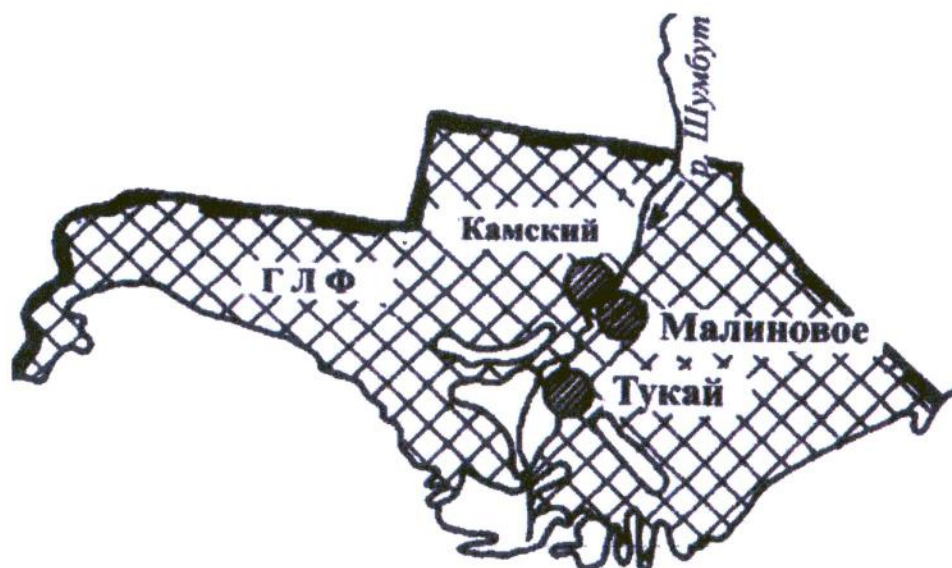
Статус	Государственный природный зоологический (охотничий) заказник регионального значения
Учредительные документы	Постановление СМ ТАССР от 20 декабря 1984 г. № 686
Местоположение	Мамадышский, Рыбно-Слободский, Пестречинский, Тюлячинский, Сабинский районы Республики Татарстан. 100-метровая зона по правому берегу р.Меша от автомобильной дороги Казань – Набережные Челны до с.Старая Икшурма и с.Абди, на юг через р.Арташ – с.Владимирово, по южной опушке Кутлубукашского и Тюлячинского участковых лесничеств и до с.Рыбная Слобода, от с.Русский Ошняк до шоссе Казань – Набережные Челны и по нему до моста через р.Меша
Контролирующий государственный орган исполнительной власти	Государственный комитет Республики Татарстан по биологическим ресурсам



Характеристика объекта и его значение. Площадь 131,7 тыс.гектаров. Леса, полевые угодья. Фауна представлена типично таежными видами. Видовой состав охотфауны: лось, кабан, косуля, рысь, куница, лисица, бобр, белка, заяц-беляк, заяц-русак, норка американская, глухарь, тетерев, серая куропатка. Значение объекта – охрана белки, бобра, тетерева, серой куропатки.

Шумбутский [143]

Статус	Государственный природный зоологический (охотничий) заказник регионального значения
Учредительные документы	Постановление СМ ТАССР от 25 июня 1963 г. № 356
Местоположение	Рыбно-Слободский район Республики Татарстан. К западу и востоку от нижнего русла р.Шумбут
Контролирующий государственный орган исполнительной власти	Государственный комитет Республики Татарстан по биологическим ресурсам



Куйбышевское вдкр.

Характеристика объекта и его значение. Площадь 12,5 тыс.гектаров. Лес. Видовой состав охотфауны: лось, кабан, бобр, лисица, енотовидная собака, рысь, куница, норка американская, ондатра, барсук, заяц-беляк, заяц-русак, белка, хорь лесной, тетерев, рябчик, водоплавающая дичь. Основное значение объекта – восстановление популяции бобра в данном регионе.

Лесной ключ [193]

Статус	Государственный природный зоологический (охотничий) заказник регионального значения
Учредительные документы	Постановление КМ РТ от 4 мая 2013 г. № 300
Местоположение	Верхнеуслонский район Республики Татарстан, у сел Куралово, Янга-Юл, Шеланга, Майдан, Кильдево, Русское Макулово, д.Нариман, п.Никольский, Камско-Устьинский район Республики Татарстан, у п.Осинники
Контролирующий государственный орган исполнительной власти	Государственный комитет Республики Татарстан по биологическим ресурсам



Характеристика объекта и его значение. Территория заказника расположена в Волго-Свияжском возвышенном районе семигумидных среднерусско-волжских широколиственных (липово-дубовых) с елью неморальнотравяных лесов Приволжского возвышенно-равнинного региона широколиственных лесов. Регион представляет собой северо-восточную часть Приволжской возвышенности. Преобладающие ландшафты заказника составляют широколиственные липово-дубовые леса на сухих склонах и участки степей разнотравные и реже ковыльно-полынные.

Ландшафтное разнообразие территории заказника включает водоразделы, террасово-долинный комплекс р.Сулицы, овражно-балочные системы и пологие поверхности. Разнообразие экотопов определяет разнообразие растительности и объектов животного мира.

Растительный покров заказника представлен липово-дубовыми лесами с примесью клена, березы, сосны. Подлесок сформирован неморальными и неморально-бореальными видами кустарников: лещиной, рябиной, бересклетом бородавчатым, жимолостью лесной, калиной. В травостое отмечено большое разнообразие как не-

моральных, так и лесостепных видов растений, в том числе таких редких видов, включенных в Красную книгу Республики Татарстан, как белозор болотный, василек русский, василистник водосборолистный и других. Флора заказника требует дополнительного изучения.

Большим числом видов представлены млекопитающие и птицы. В лесах обитают заяц-беляк, куница, черный хорь, барсук, американская норка, крот, рысь, волк. Промысловое значение имеют лось, кабан, косуля, лиса, заяц-русак, заяц-беляк, белка, куница, крот.

Широко представлены следующие виды птиц: яблик, иволга, певчий дрозд, дрозд-деряба, вертишейка, соловей, горlinka, вяхирь, ястреб-перепелятник, ястреб-тетеревятник, тетерев, глухарь. По берегам водохранилища на высоких деревьях гнездятся черный коршун, пустельга, копчик, серая цапля. Постоянными обитателями открытых пространств являются серая полевка, полевая мышь, серый хомячок, обыкновенный хомячок. Встречаются степная пеструшка, заяц-русак, степной хорек.

В летний период фауна открытых пространств богата разнообразными видами птиц: жаворонки, перепела, луговой чекан, полевой и степной лунь, сизоворонка, пустельга. Водоплавающие виды – чирок-трескунок, обыкновенная кряква, серая утка, красноголовый нырок, гоголь, кулики, чайки, болотный лунь, различные камышовки, лысухи, погонки, белолобые гуси, серые цапли.

Млекопитающие водных пространств представлены водяной крысой, ондатрой, речным бобром, американской норкой. В целом видовое разнообразие объектов животного и растительного мира заказника включает 214 видов позвоночных животных, до 1 300 видов растений и грибов.

Территория заказника представляет собой исключительную ценность для сохранения и восстановления видового разнообразия охотничьих ресурсов и среды их обитания в Волго-Свияжском возвышенном районе на территории Республики Татарстан.

Меры охраны. Согласно режиму охраны заказника, установленному законодательствами Российской Федерации и Республики Татарстан.».

Премьер-министр
Республики Татарстан



А.В.Песошин